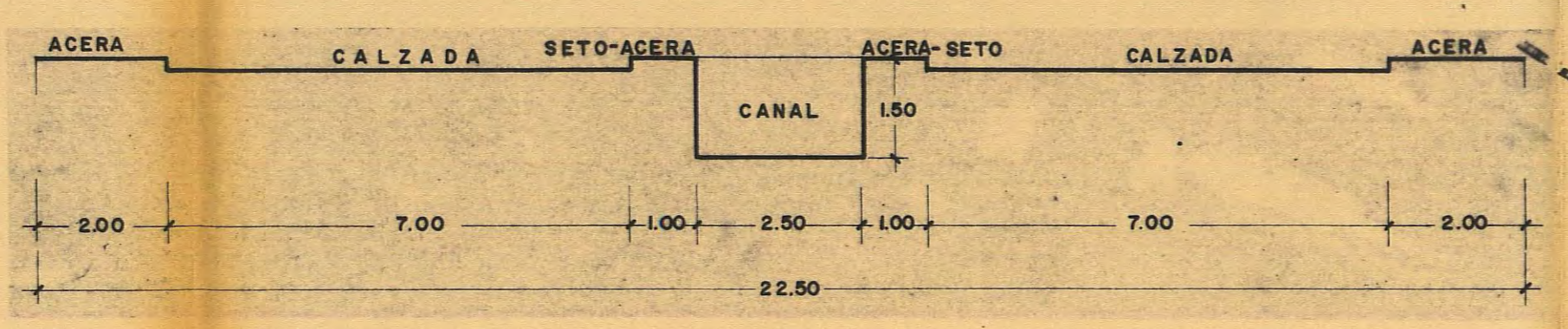
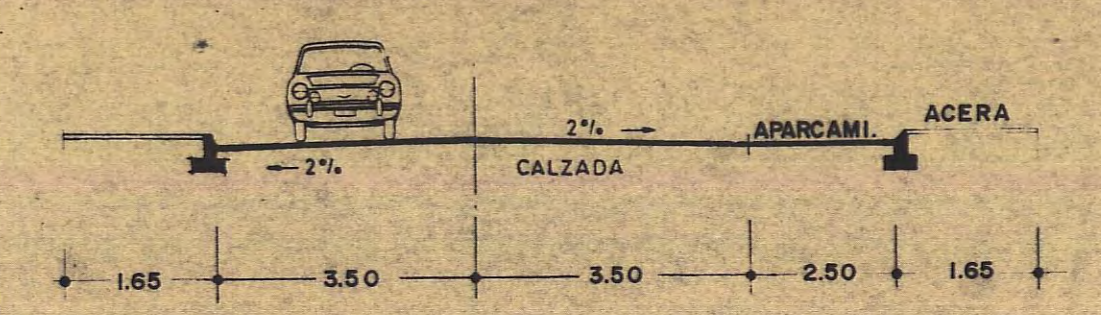


EL 2% DE LOS APARCAMIENTOS SE HAN RESERVADO PARA USUARIOS MINUSVALIDOS CON UNA SUPERFICIE RECTANGULAR DE 3.30 X 4.50m.

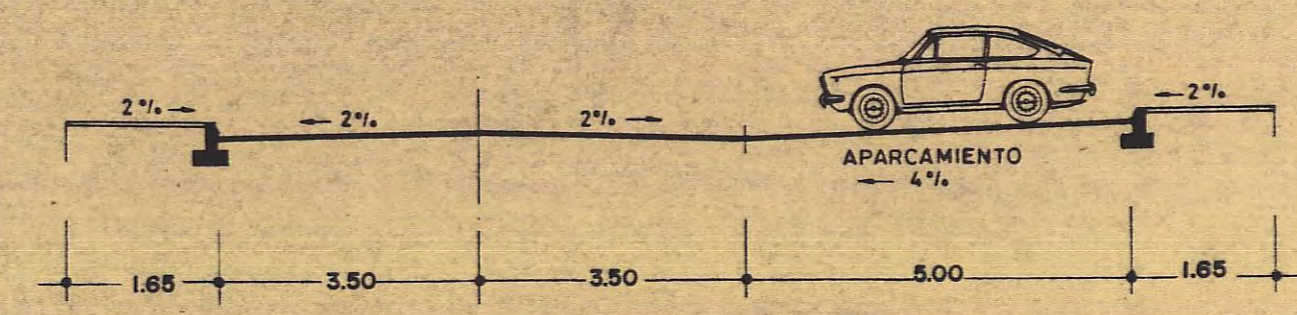


APARCAMIENTOS ANEXOS A RED VIARIA... 941
 APARCAMIENTOS NO ANEXOS A RED VIARIA... 247 (EN BATERIA)
 TOTAL APARCAMIENTOS... 1188

via distribuidora principal "Dp"

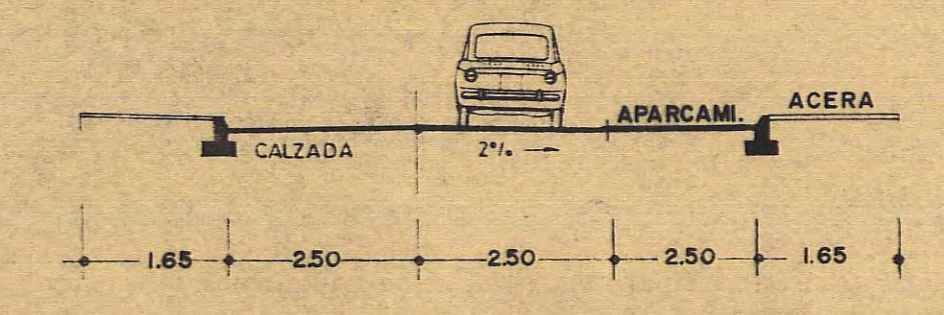


CALLES: A-B-D-E-G-H-M-N-O-P

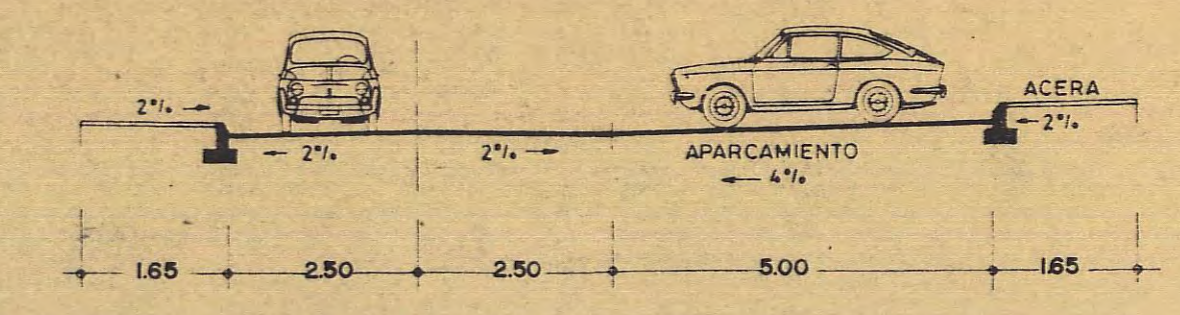


SECCION E=1:100

via de servicio "Vs"

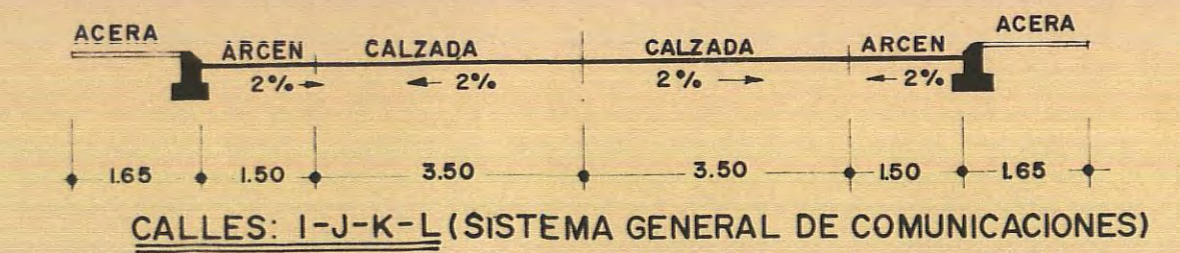


CALLES: C-Q-R

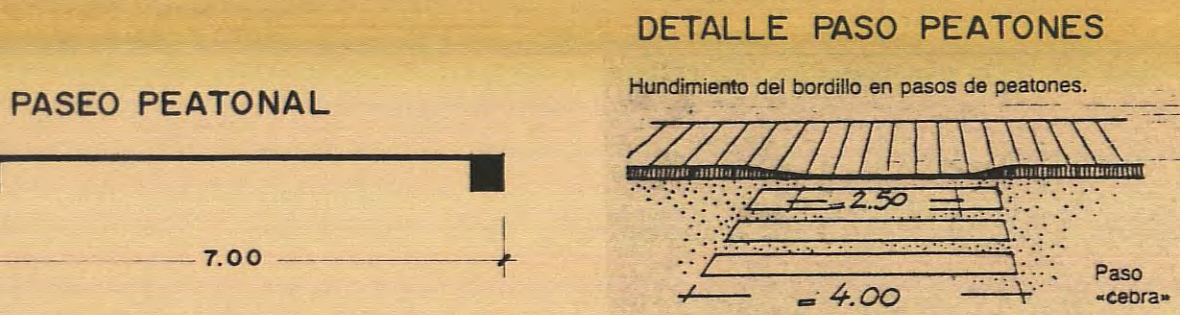



SECCION E=1:100

via de penetracion



CALLES: I-J-K-L (SISTEMA GENERAL DE COMUNICACIONES)



- ▽ CEDA EL PASO
- STOP
- P=0.04% PENDIENTE CALLES
- 50 COTA APROXIMADA RASANTE.
- ||||| PASO DE PEATONES

DIRECCION DE APROBACION
 Expediente para hacer constar que el presente expediente fue aprobado en sesion de AYUNTAMIENTO el 17 NOV. 1988 30 SET. 1988

Plan Parcial de Ordenacion CORNISA DEL SUROESTE		PROPIETARIO: D. LUIS OLLER DAZA (En Representacion)
ARQUITECTO: OCTAVIO FERNANDEZ PERDOMO	SITUACION: "LA VERGA", POL-3 ARGUINEGUIN	MUNICIPIO: MOGAN
ARQUITECTO: ISABEL MEGIAS ROSALES	FECHA: OCTUBRE - 87	ESCALA: 1/2000
VIALES Y APARCAMIENTOS		Nº DE PLANO: 7