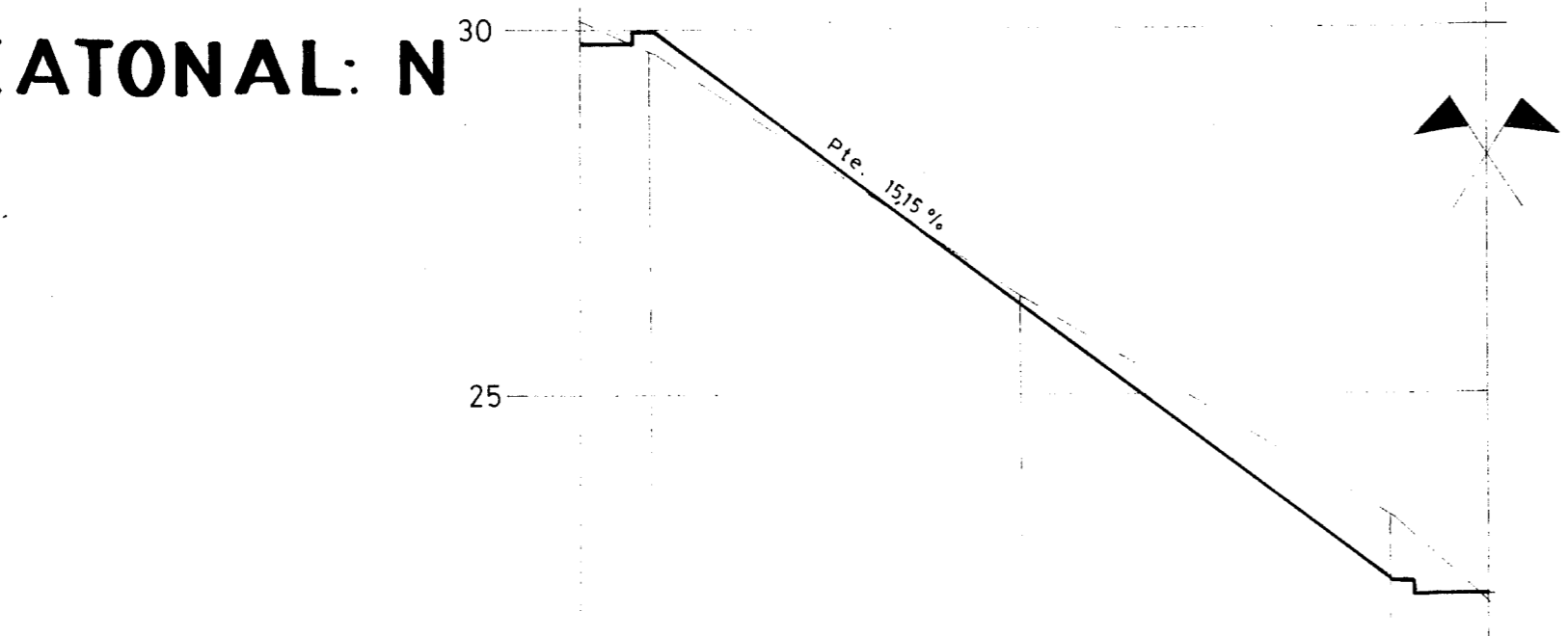


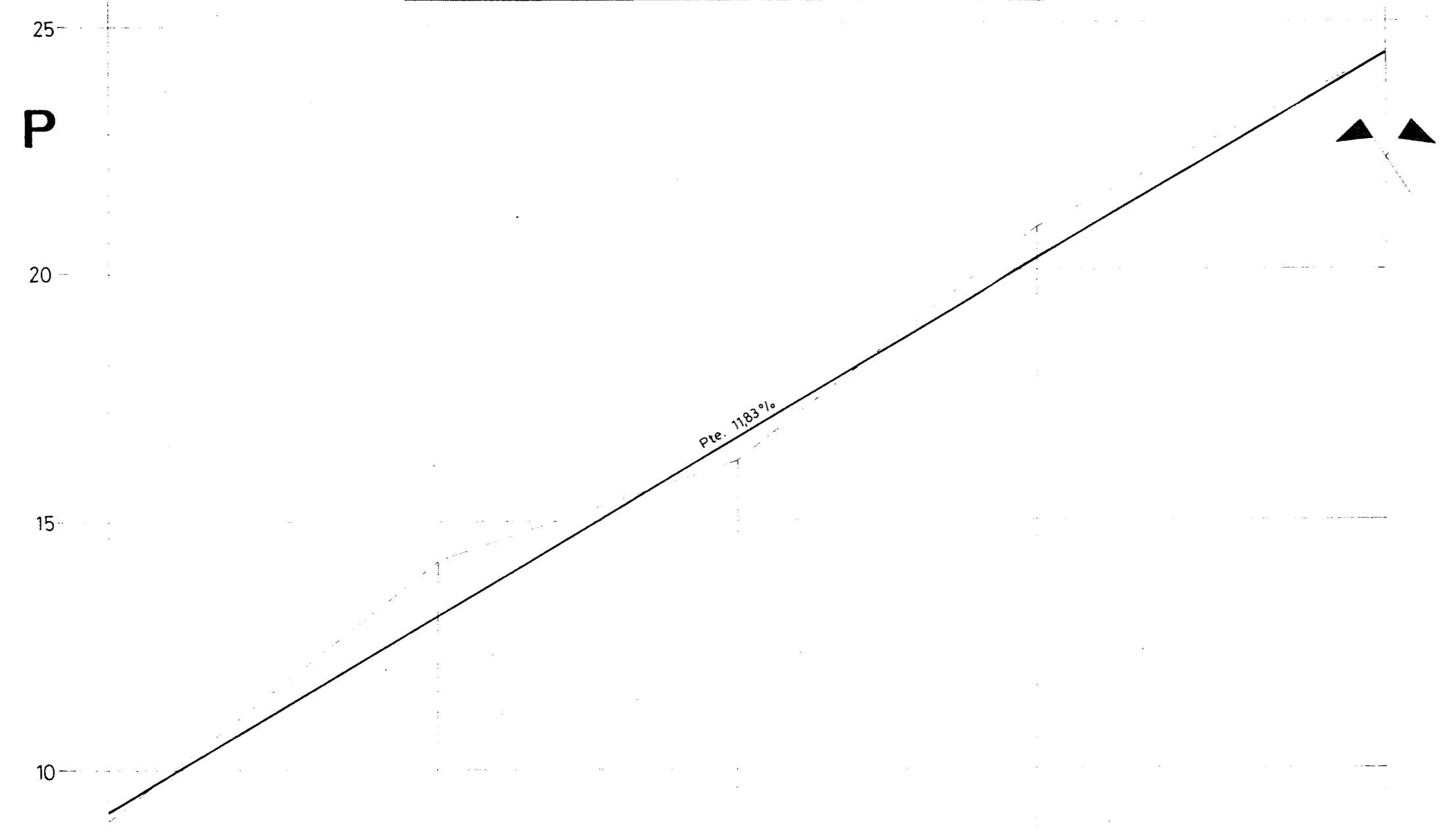
PERFILES LONGITUDINALES

PEATONAL: N



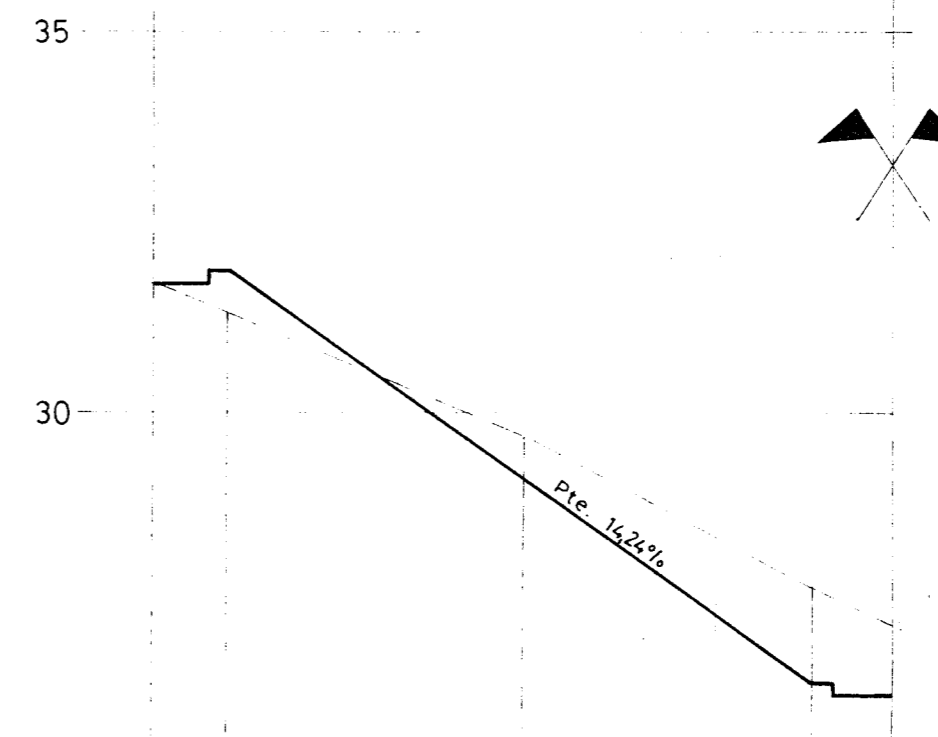
PC. 20,00		N0	N1	N2	N3	N4
NÚM. DE PERFIL						
cota del TERRENO		30,10	29,70	26,30	23,30	22,00
RASANTE DEFINITIVA		30,02		26,18	22,39	
cotas rojas DESMONTE		0		0,12	0,91	
TERRAPLEN		0,32		0	0	
DISTANCIA PARCIAL		0	5,15	25,35	25,00	6,50
DISTANCIA ORIGEN		0	5,15	30,50	55,50	62,00

PEATONAL: P



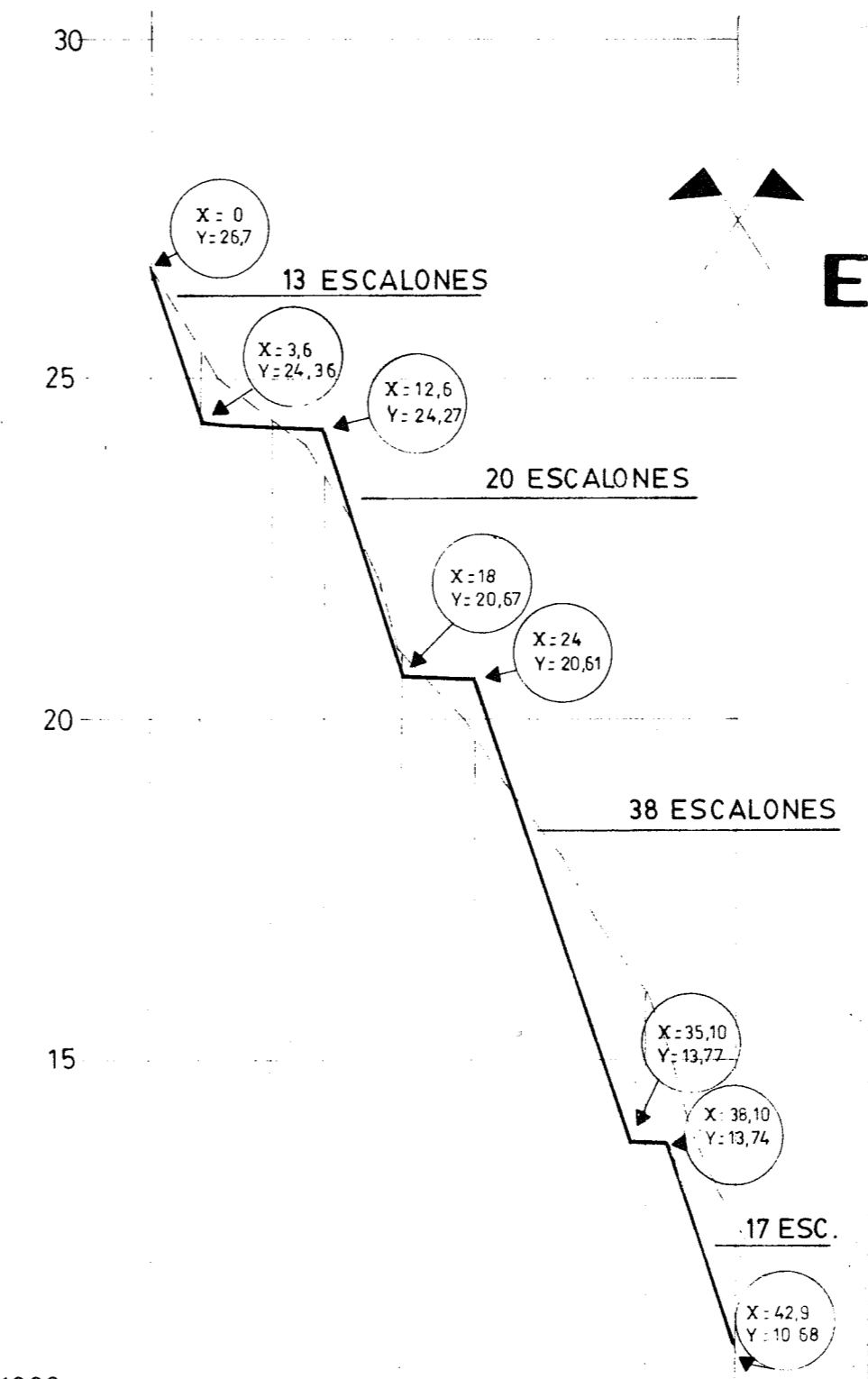
PC. 5,00		P1	P2	P3	P4	P5
NÚM. DE PERFIL						
cota del TERRENO		9,00	14,20	16,20	20,90	24,30
RASANTE DEFINITIVA		9,15	13,05	16,61	20,16	24,30
cotas rojas DESMONTE		0	1,15	0	0,74	0
TERRAPLEN		0,15	0	0,41	0	0
DISTANCIA PARCIAL		0	33,00	30,00	30,00	35,00
DISTANCIA ORIGEN		0	33,00	63,00	93,00	128,00

PEATONAL: O



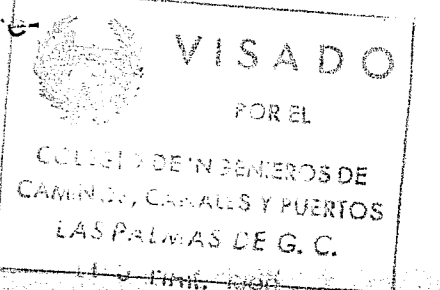
PC. 2500		00	01	02	03	04
NÚM. DE PERFIL						
cota del TERRENO		31,80	31,30	29,70	27,70	27,20
RASANTE DEFINITIVA			31,88	29,12	26,37	
cotas rojas DESMONTE		0		0,58	1,33	
TERRAPLEN		0,58		0	0	
DISTANCIA PARCIAL		0	5,15	19,35	19,35	5,15
DISTANCIA ORIGEN		0	5,15	24,50	43,85	49,00

ESCALERA Q



PC. 1000		Q1	Q2	Q3	Q4	Q5	Q6	Q7	Q8
NÚM. DE PERFIL									
cota del TERRENO		26,70	25,30	24,40	23,60	20,90	19,70	16,00	12,50
RASANTE DEFINITIVA		26,70	24,36	24,31	24,27	20,67	20,61	13,76	10,68
cotas rojas DESMONTE		0	0,94	0,09	0	0,23	0	2,24	1,82
TERRAPLEN		0	0	0	0,67	0	0,91	0	0
DISTANCIA PARCIAL		0	4,00	5,00	4,00	7,00	4,00	22,50	6,40
DISTANCIA ORIGEN		0	4,00	9,00	13,00	20,00	24,00	36,50	42,90

La Comisión de Urbanismo y Medio Ambiente de Canarias, en sesión de fecha **23 FEB. 1989** acordó la APROBACION "DEFINITIVA" del presente expediente.
Las Palmas de G.C.
El Secretario de la Comisión,



EXPEDIENTE: DIBUJO: 293 FECHA:	PROYECTO de Plan Parcial: LOMA DE PINO SECO	
	SITUACIÓN: "Loma de Pino Seco" ARGUINEGUIN T.M. DE MOGAN	
	PETICIONARIO: ILUSTRE AYUNTAMIENTO DE MOGAN	
PLANO DOCUMENTO PERFILES LONGITUDINALES PEATONALES N-O-P ESCALERA Q		NÚM. 12.9
ESCALAS H. 1/500 V. 1/100		