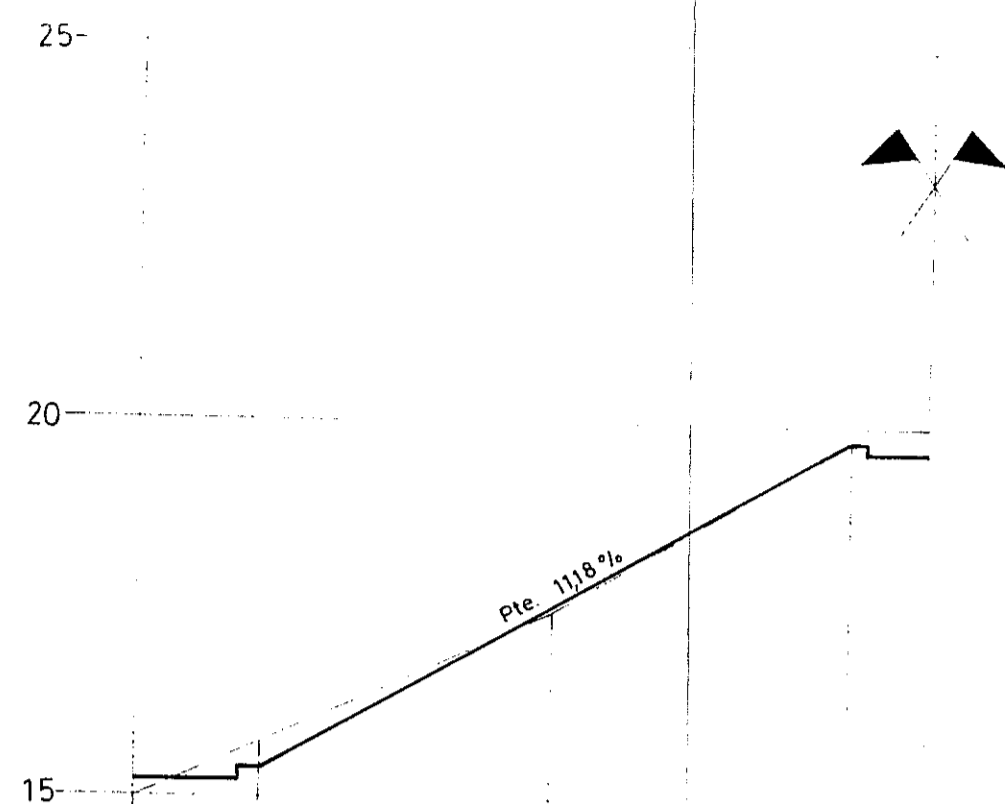


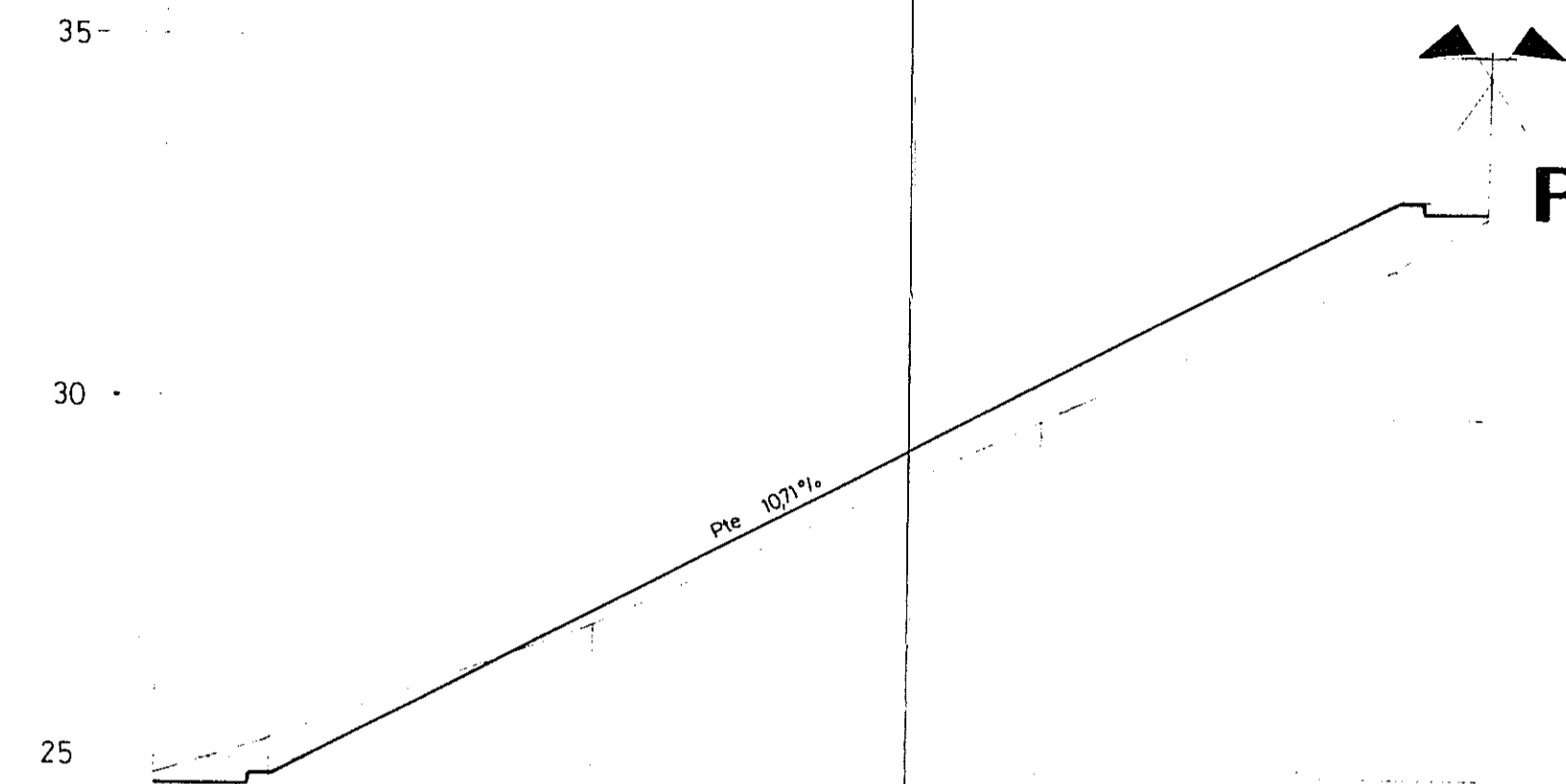
Escalas: H 1/500 V 1/100  
**PERFILES LONGITUDINALES**

**PEATONAL J**




P.C. 1000					
NÚM. DE PERFIL	J0	J1	J2	J3	J4
cota del TERRENO	20,00	20,70	22,50	24,80	24,80
RASANTE DEFINITIVA		20,37	22,53	24,77	
cotas rojas DESMONTE		0,33	0	0,03	
TERRAPLEN		0	0,03	0	
DISTANCIA PARCIAL	0	800	1935	2000	515
DISTANCIA ORIGEN	0	800	2735	4735	5250

**PEATONAL K**



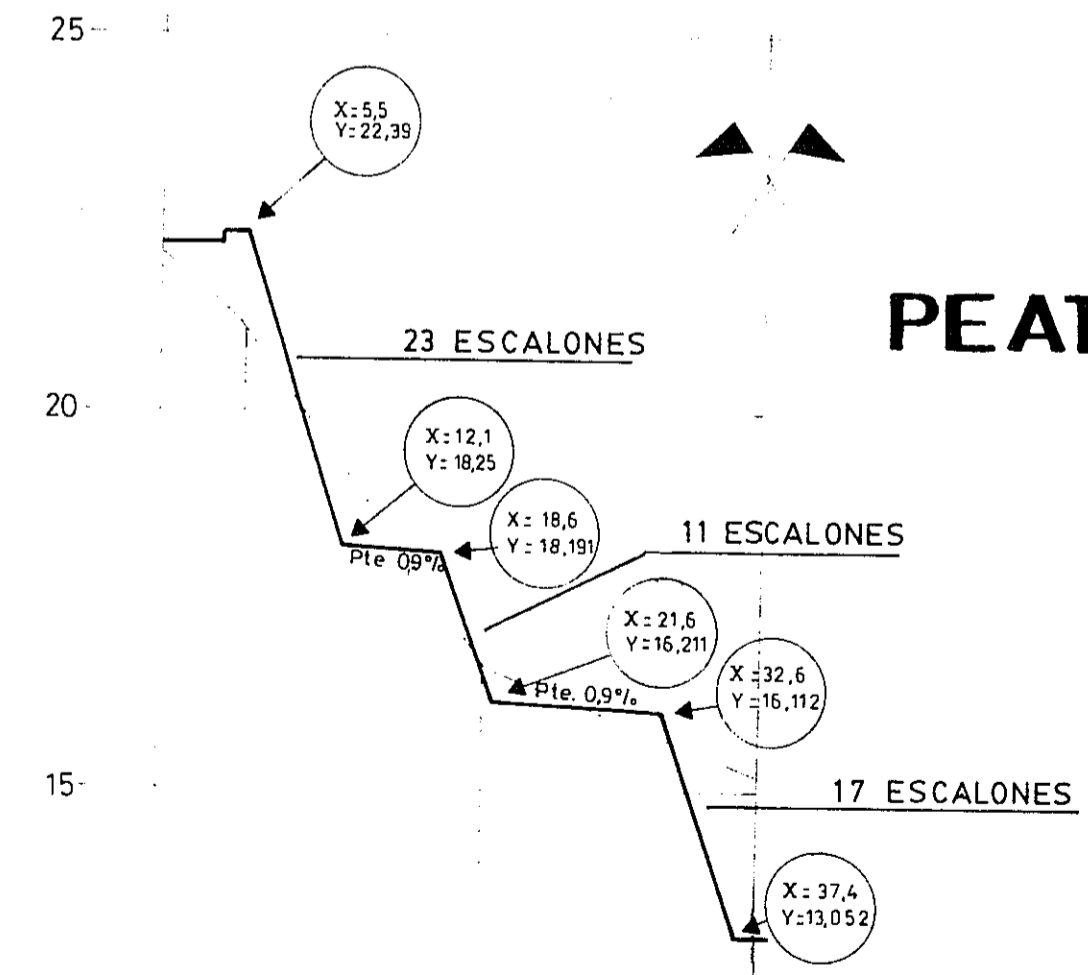
P.C. 2000						
NÚM. DE PERFIL	K0	K1	K2	K3	K4	K5
cota del TERRENO	24,80	25,30	27,00	30,10	32,10	32,80
RASANTE DEFINITIVA		24,77	27,13	30,39	33,02	
cotas rojas DESMONTE		0,53	0	0	0	
TERRAPLEN		0	0,13	0,29	0,92	
DISTANCIA PARCIAL	0	800	2200	3050	2450	600
DISTANCIA ORIGEN	0	800	3000	6050	8500	9100

**PATONAL L**



P.C. 3000					
NÚM. DE PERFIL	L0 L1	L2	L3	L4	L5
cota del TERRENO	32,80 33,00	35,40	39,90	41,40	41,80
RASANTE DEFINITIVA		35,86	38,70	41,41	
cotas rojas DESMONTE		0	1,20	0	
TERRAPLEN		0,02	0	0,01	
DISTANCIA PARCIAL	0 350	2500	2500	23,85	765
DISTANCIA ORIGEN					

**PEATONAL M**

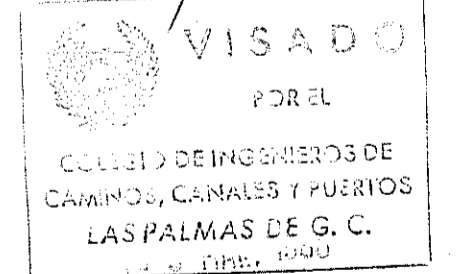



P.C. 1000				
NÚM. DE PERFIL	M0	M1	M2	M3
cota del TERRENO	22,10	21,20	16,60	15,20
RASANTE DEFINITIVA		22,39	16,21	13,05
cotas rojas DESMONTE		0	0,38	2,15
TERRAPLEN		1,19	0	0
DISTANCIA PARCIAL	0	550	1550	1850

La Comisión de Urbanismo y Medio Ambiente de Canarias, en sesión de fecha **23 FEB. 1989** acordó la **APROBACION "DEFINITIVA"** del presente expediente.

Las Palmas de G.C.

El Secretario de la Comisión,



PROYECTO		
Plan Parcial: LOMA DE PINO SECO		
SITUACIÓN		
"Loma de Pino Seco"	ARGUINEGUIN	T.M. DE MOGAN
PETICIONARIO		
ILUSTRE AYUNTAMIENTO DE MOGAN		
PLANO		
DOCUMENTO PERFILES LONGITUDINALES		Núm. 12.8
PEATONALES J-K-L-M		