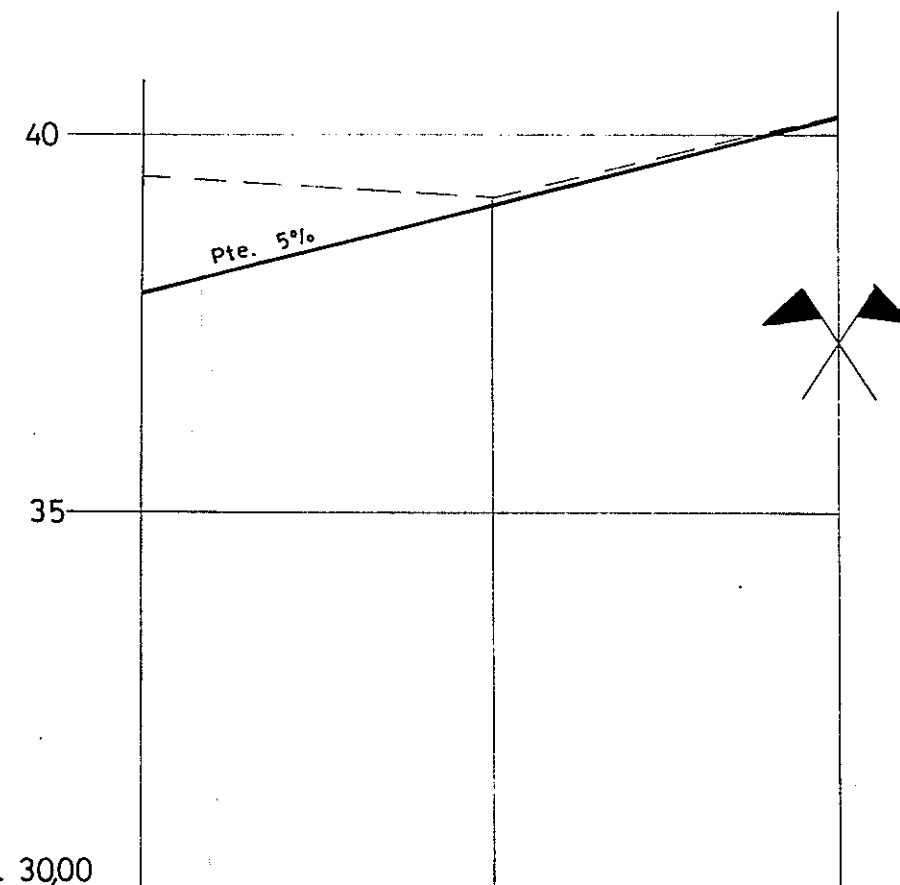
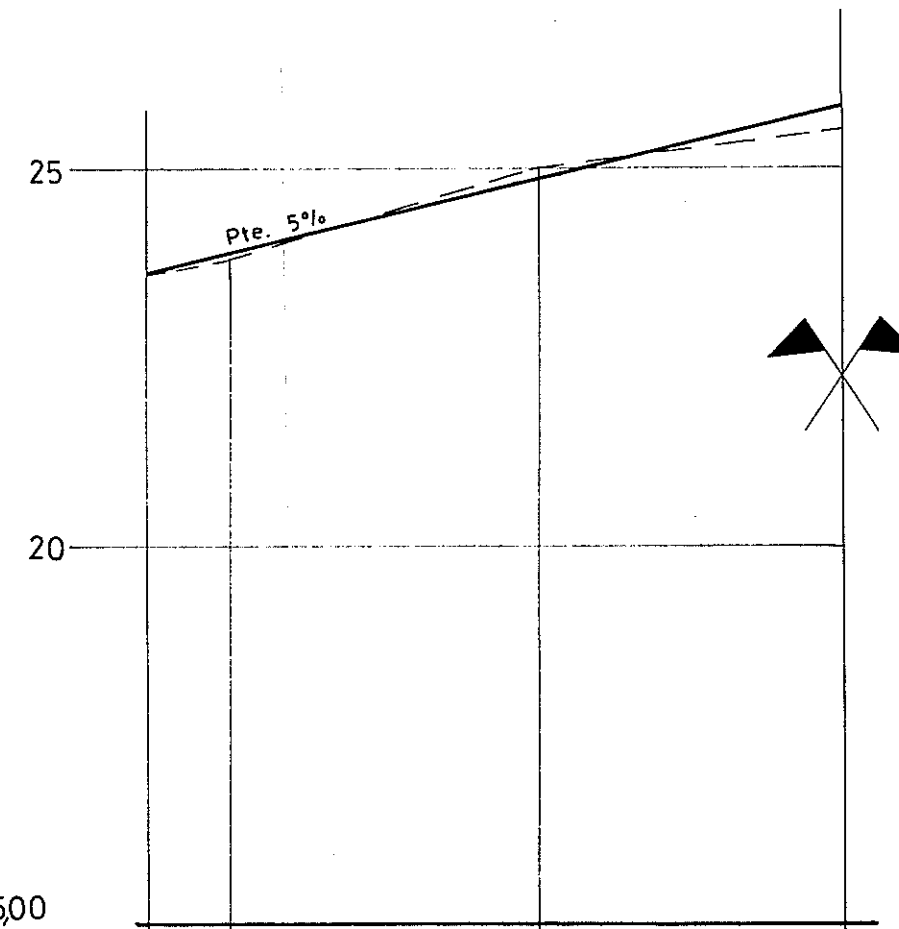


Escalas: H.1/500 V.1/100

# PERFILES LONGITUDINALES VIALES: H · I




|                      | P.C. 3000 |       |       |
|----------------------|-----------|-------|-------|
| NÚM. DE PERFIL       | H 1       | H 2   | H 3   |
| cota del TERRENO     | 39,40     | 39,10 | 40,20 |
| RASANTE DEFINITIVA   | 37,88     | 39,03 | 40,18 |
| cotas rojas DESMONTE | 1,52      | 0,07  | 0,02  |
| TERRAPLEN            | 0         | 0     | 0     |
| DISTANCIA PARCIAL    | 0         | 23,00 | 23,00 |
| DISTANCIA ORIGEN     | 0         | 23,00 | 46,00 |



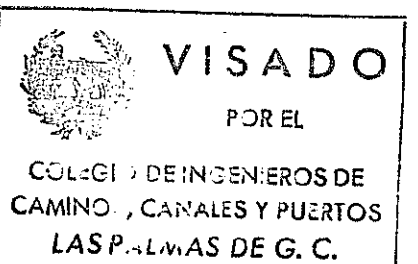
|                      | P.C. 1500 |       |       |       |
|----------------------|-----------|-------|-------|-------|
| NÚM. DE PERFIL       | 10        | 11    | 12    | 13    |
| cota del TERRENO     | 23,60     | 23,80 | 25,00 | 25,50 |
| RASANTE DEFINITIVA   | 23,61     | 23,87 | 24,91 | 25,91 |
| cotas rojas DESMONTE | 0         | 0     | 0,09  | 0     |
| TERRAPLEN            | 0,01      | 0,07  | 0     | 0,41  |
| DISTANCIA PARCIAL    | 0         | 5,15  | 20,85 | 20,00 |
| DISTANCIA ORIGEN     | 0         | 5,15  | 26,00 | 46,00 |

provisionalmente



La Comisión de Urbanismo y Medio Ambiente de Canarias, en sesión de fecha **23 FEB. 1989** acordó la APROBACION "DEFINITIVA" del presente expediente.  
Las Palmas de G.C.

El Secretario de la Comisión,



## PROYECTO de Plan Parcial: LOMA DE PINO SECO

SITUACIÓN  
"Loma de Pino Seco" ARGUINEGUIN T.M. DE MOGAN

PETICIONARIO  
ILUSTRE AYUNTAMIENTO DE MOGAN

PLANO DOCUMENTO PERFILES LONGITUDINALES VIALES H · I  
ESCALAS H.1/500 V.1/100  
Núm. 12.7



Francisco J. González y Glez-Jaraba  
INGENIERO DE CAMINOS, CANALES Y PUERTOS  
OR. VERNEAU, 7 - BAJO  
TELÉFONO: 31 89 21  
LAS PALMAS DE GRAN CANARIA

