










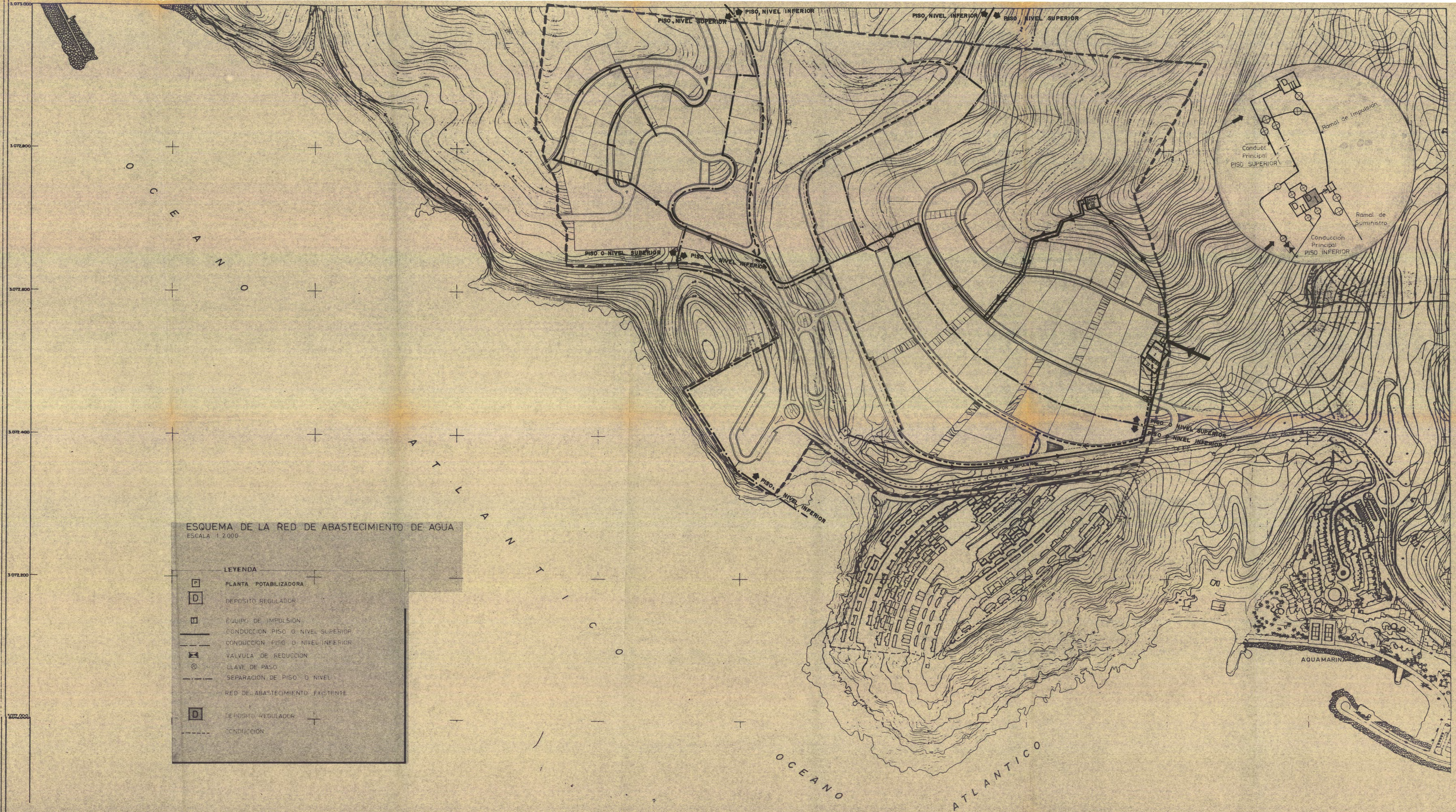


ESQUEMA DE LA RED DE ABASTECIMIENTO DE AGUA
ESCALA 1:2.000

LEYENDA

-  PLANTA POTABILIZADORA
-  DEPÓSITO REGULADOR
-  EQUIPO DE IMPULSION
-  CONDUCCION PISO O NIVEL SUPERIOR
-  CONDUCCION PISO O NIVEL INFERIOR
-  VALVULA DE REDUCCION
-  LLAVE DE PASO
-  SEPARACION DE PISO O NIVEL
-  RED DE ABASTECIMIENTO EXISTENTE
-  DEPÓSITO REGULADOR
-  CONDUCCION



Proyecto nº 104/84 Delineante... DELIGRAF Fecha... ABRIL-1988

PETICIONARIO...
D. TEOFILO VERGARA PEREZ
(CALAS DE GRAN CANARIA, S.A.)

PROYECTO...
REMEDIACION Y AGRI...
PLAN PARCIAL...
de Urbanizacion en el sector de...
de Urbanizacion en el sector de...

La Comisión de Canarias, en sesión de fecha 23-3-88, aprobó definitivamente el presente expediente en sesión de fecha 23-3-88. José Miguel Díaz Martínez, Secretario de la Comisión.

COLEGIO OFICIAL DE ARQUITECTOS DE CANARIAS DELEGACION DE LAS PALMAS
2 MAYO 1988
VISADO a los efectos Reglamentarios

DIRECCION DE APROBACION
La Comisión de Canarias, en sesión de fecha 11 MAYO 1988, aprobó definitivamente el presente expediente en sesión de fecha 11 MAYO 1988. Mogán, Secretario.

Escala... 1/2.000 Plano nº II

DOCUMENTO...
ESQUEMA RED DE AGUA.