

LEYENDA.




- DELIMITACIÓN DE LA ZONA DE SERVICIO.
- - - DELIMITACIÓN DE ADUANAS.
- USO TRANSPORTE.
- USO COMERCIAL.
- USO INFRAESTRUCTURAS.
- USO EQUIPAMIENTO.
- USO POLIVALENTE.
- USO LOGISTICO-ALMACÉN.
- ZONA DE MANIOBRA.
- VIA DE SERVICIO

Excmo. Ayuntamiento
 Aprobado definitivamente
 Pleno Municipal sesión de fecha
25 SEP 2013

 Secretario General del Plan

Puertos de Las Palmas

Autoridad Portuaria de Las Palmas - Subdirección y Área de Ordenación Portuaria

TÍTULO DEL PROYECTO: PLAN ESPECIAL DE ORDENACIÓN DE LA ZONA DE SERVICIO DEL PUERTO DE LAS PALMAS INCLUIDA EN EL ÁMBITO SG-DEL (ANTERIOR OAS-06). DOCUMENTO PARA APROBACIÓN DEFINITIVA.	ESCALA: 1:2.500	PLANO N°: 1.04
DESIGNACIÓN DEL PLANO: ZONIFICACIÓN POR USOS.		FECHA: JUNIO 2013
INGENIERO TÉCNICO DE OBRAS PÚBLICAS  D. JOSÉ RAMÓN GONZÁLEZ MORALES	INGENIERO DE CAMINOS, CANALES Y PUERTOS  D. ESTEBAN DEL NERO BENÉTEZ	DIRECTOR DE LA AUTORIDAD PORTUARIA  D. JOSÉ MIGUEL PINTADO JOGA



1.- GRUA TITÁN. 2.- INTERCAMBIADOR Y PLAZA DE CANARIAS. 3.- MARQUESINA. 4.- TERMINAL DE CRUCEROS. 5.- C.C. EL MUELLE. 6.- EDIFICIO DE LA FUNDACIÓN PUERTOS DE LAS PALMAS. 7.- EDIFICIO DE APARCAMIENTOS. 8.- CENTRO LOGÍSTICO DE CRUZ ROJA INTERNACIONAL. 9.- EDIFICIO PROGRAMA MUNDIAL DE ALIMENTOS. 10.- EXPLANADAS DEL MUELLE DEL SANAPÚ.