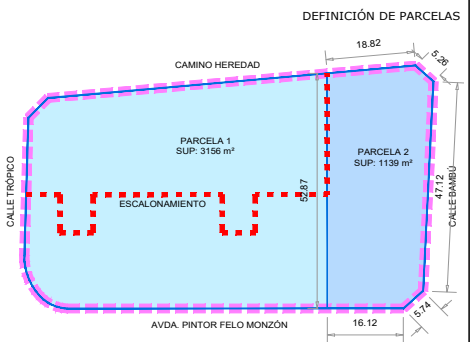
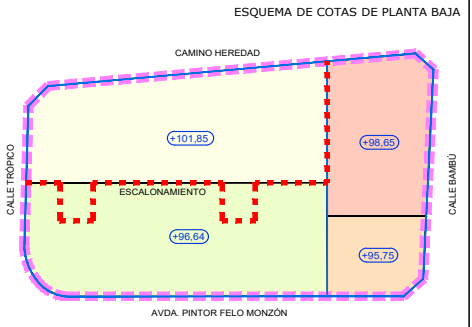
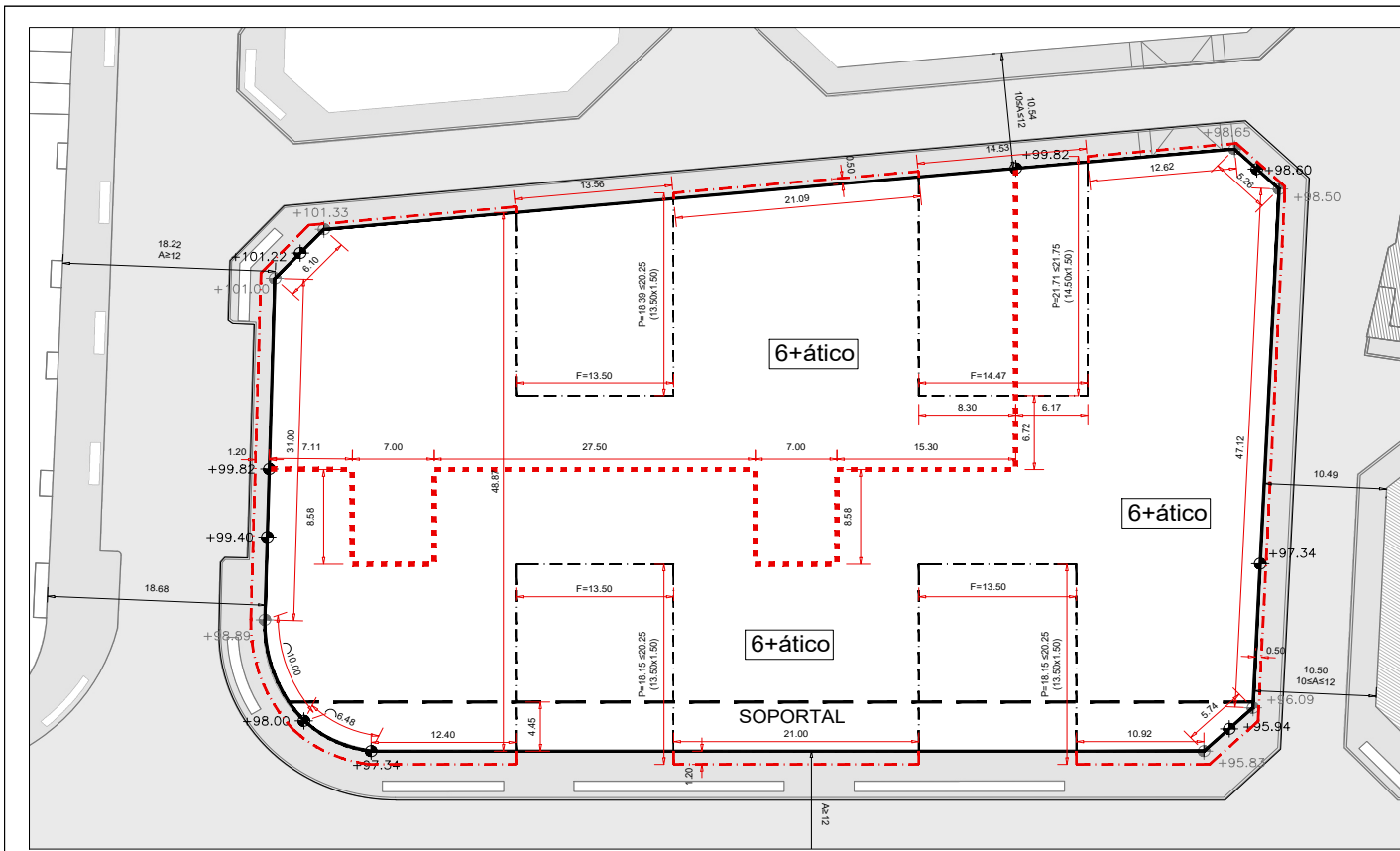


VERIFICACIÓN AUTÉNTICA que puede ser comprobada mediante el Código Seguro de Verificación en <http://sedelectronica.laspalmasgc.es/ValDoc/index.jsp>



- Ámbito del Estudio de detalle
- Límite de Parcela
- Línea escalonamiento

- Límite de Bloque
- Línea escalonamiento
- Línea patio abierto a fachada
- Línea vuelo
- Línea soportal
- Cota de referencia de planta baja
- Superficie parcela
- Altura máxima en número de plantas

el presente documento es copia del original, del que son autores los arquitectos firmantes. Su utilización, total o parcial, así como cualquier reproducción o cesión a terceros requerirá la autorización previa y expresa de los autores, quedando en todo caso prohibido cualquier modificación unilateral del mismo.

ESTUDIO DE DETALLE DE FINCAS EN EL ÁMBITO DE LA UA-16 "LAS TORRES" LAS PALMAS DE GRAN CANARIA **fernandez carballeda y asociados, s.l.p.**

Peticionario: Avantespacia Inmobiliaria, S.L.U.

Escala: 1/400

Exp: 20013E marzo 2021  
Plano nº **Or.01**

alvaro fernandez carballeda  
beatriz aneiros filgueira  
arquitectos

ORDENACIÓN PLANTA. OCUPACIÓN COTAS