






**LEYENDA DE SERVIDUMBRES AERONÁUTICAS**

-  SUPERFICIE DE LIMITACIÓN DE ALTURAS Y COTAS DE LAS SERVIDUMBRES AERONÁUTICAS
-  ZONA DE SEGURIDAD DE LAS INSTALACIONES RADIOELÉCTRICAS
-  PARCELA Vp09 OBJETO DEL ESTUDIO DE DETALLE
-  TÉRMINO MUNICIPAL DE LAS PALMAS DE GRAN CANARIA
-  LÍMITE DE TÉRMINOS MUNICIPALES

<b>ESTUDIO DE DETALLE PARCELA Vp09 EL SECADERO</b>	
PROMOTOR: CONSORCIO DE VIVIENDAS DE GRAN CANARIA	
SITUACIÓN: C/ ARMINDA nº1	
PLANO DE INFORMACIÓN: <b>SERVIDUMBRES AERONÁUTICAS</b> SERVIDUMBRES DE AERÓDROMO E INSTALACIONES RADIOELÉCTRICAS REAL DECRETO 417/2011	
REDACCIÓN: OFICINA TÉCNICA DEL CONSORCIO DE VIVIENDAS DE GRAN CANARIA	FECHA: NOVIEMBRE 2022
 	ESCALA: <b>S.E.</b>
ARQUITECTA: Amaya Echániz Cacace COLEGIDA CCAGC Nº 2393	PLANO Nº: <b>05</b>