Firmado digitalmente por: DIAZ ELIAS MARIA BELEN - 43763187Y
Motivo: La Comisión de Ordenación y Medio Ambiente de Canarias, en sesión celebrada el día 7 de julio de 2017 acordó la APROBACIÓN DEFINITIVA del PLAN GENERAL DE ORDENACIÓN SUPLETORIO DE LA ALDEA (Exp. 2012/1343) con publicación condicionada. Mediante acuerdo adoptado en sesión de 13 de diciembre de 2017 la COTMAC consideró subsanados los condicionantes y ordenó la publicación del acuerdo de aprobación definitiva.
Localización: SECRETARIA DE LA COTMAC
Fecha y hora: 15.12.2017 13:50:27

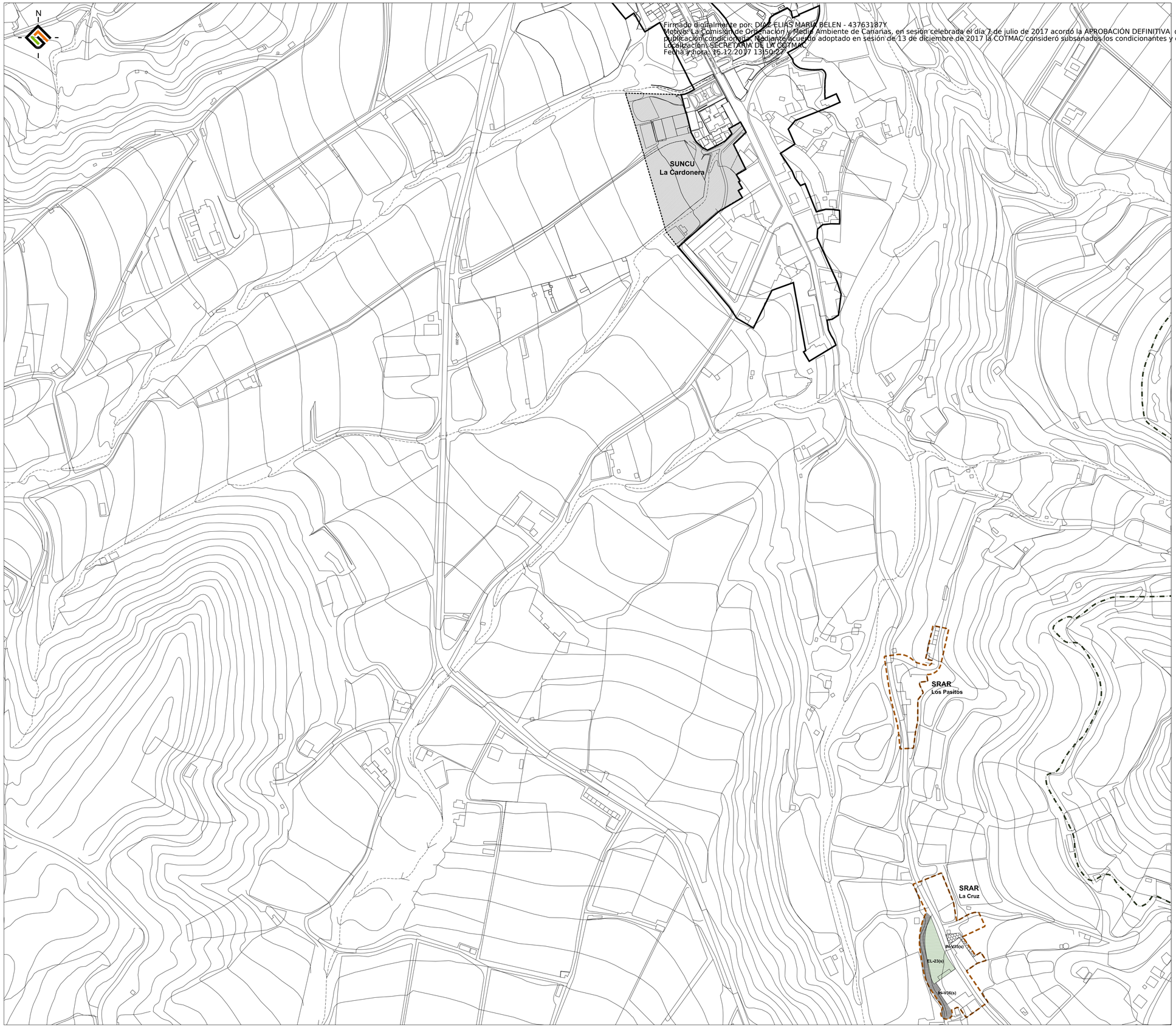

LÍMITES

- Espacio Natural Protegido
- Deslinde Dominio Público Marítimo Terrestre
- Servidumbre de Tránsito del DPMT
- Servidumbre de Protección del DPMT
- Zona de Influencia (500m)

SUELO URBANO

- Suelo urbano consolidado ordenado (SUCU)
- Ámbito de Suelo urbano no consolidado remitido a Plan Parcial (SUNCU)

SUELO URBANIZABLE

- Sector suelo urbanizable sectorizado ordenado- Ordenación incorporada- En ejecución (SUSO-R Hoya del Viejo)
- Sector de suelo urbanizable sectorizado ordenado por el Plan General de Ordenación supletorio (SUSO Los Cascajos)
- Sector suelo urbanizable no ordenado remitido a Plan Parcial (SUSNO)
- Suelo urbanizable no sectorizado (SUNS) T- Turístico D- Diferido

SUELO RÚSTICO

- Suelo rústico de asentamiento rural (SRAR)

INFRAESTRUCTURAS,USOS COMUNITARIOS Y ESPACIO LIBRE

- SG Sistema General
- Equipamiento
- Dotación
- Infraestructuras básicas
- Viarias
- Peatonal
- Rodonal

Identificación de códigos y usos

		Servicio Público		Infraestructuras	
DO	Docente	AD	Administrativo	IN-Hi	Hidráulicas
DP	Deportivo	SE	Seguridad y protección	IN-Re	Residuos
CU	Cultural	FU	Funerario	IN-En	Energía
SA	Sanitario			IN-T	Transporte
AS	Asistencial			IN-Co	Estaciones de servicio
SO	Social			IN-V	Viario
EL	Espacio libre público				

* Actuación proveniente de la Adaptación Básica del Plan General de Ordenación vigente

(s) Propuestos por el Plan General de Ordenación supletorio

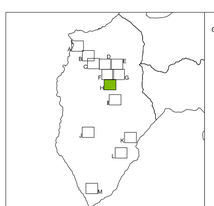

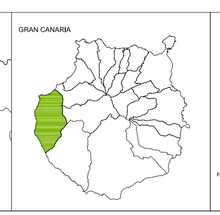

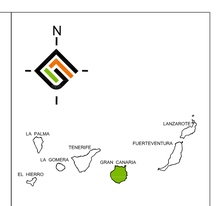

PLAN GENERAL DE ORDENACIÓN SUPLETORIO DE LA ALDEA DE SAN NICOLÁS

APROBACIÓN DEFINITIVA

FECHA: **ABRIL 2017**

ESCALA: **1:2.000**

PLANO DE ORDENACIÓN PORMENORIZADA

GESTIÓN, EJECUCIÓN Y PLANEAMIENTO DE DESARROLLO
LA CARDONERA - LOS PASITOS - LA CRUZ

Nº PLANO: **GE.1H**

REDACTOR:
EQUIPO TÉCNICO DE GESPLAN

gesplan

Gobierno de Canarias