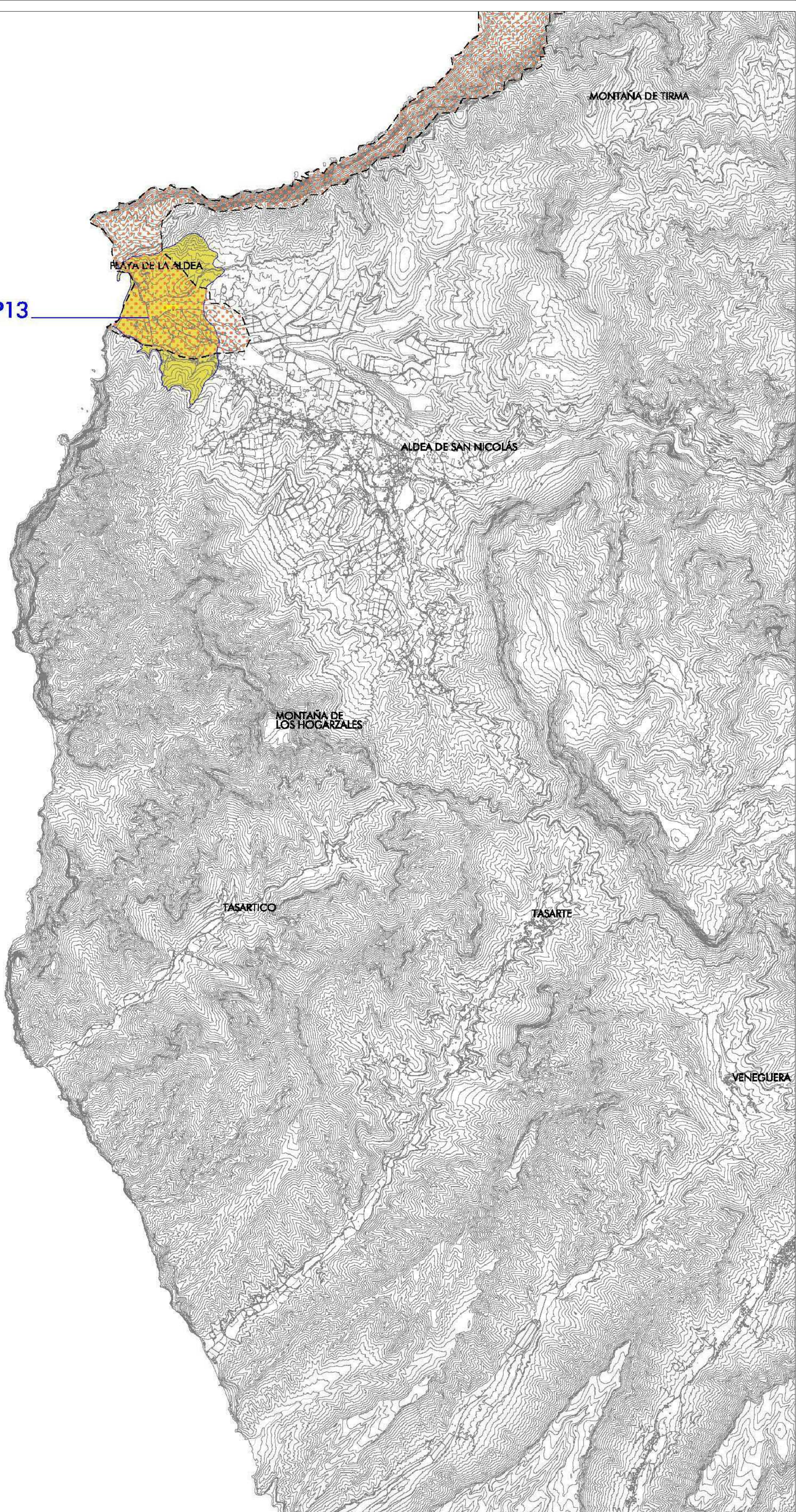


PTP13



ÁMBITOS TERRITORIALES PARA EL DESARROLLO Y LA GESTIÓN DEL MODELO TERRITORIAL.

- | | |
|---|--|
| Nº 1. LA CAPITAL INSULAR Y EL GUINIGUADA | Nº 5. LA COSTA NORTE |
| Nº 2. LA PLATAFORMA LITORAL DEL ESTE | Nº 6. EL CORREDOR LITORAL DEL NORTE |
| Nº 3. EL SUR Y LOS BARRANCOS LITORALES DEL SUROESTE | Nº 7. LAS MEDIANÍAS DEL NORTE Y ESTE |
| Nº 4. LA ALDEA | Nº 8. LAS CUMBRES Y LA COSTA OESTE |
| | Nº 9. LAS MEDIANÍAS DEL ESTE Y DEL SUR |

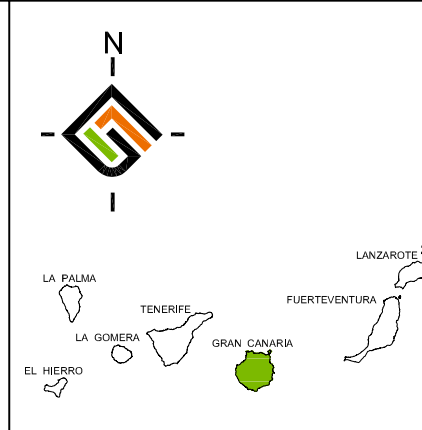
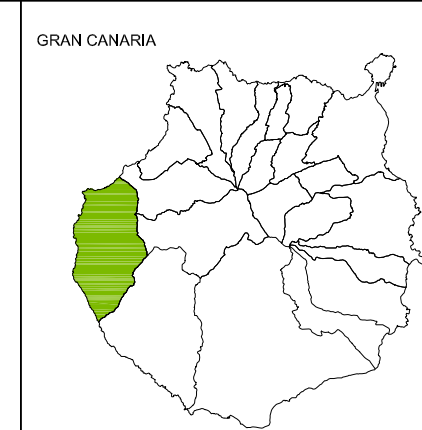
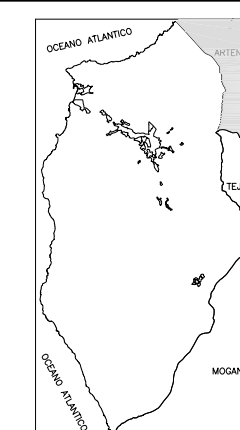
ÁMBITOS TERRITORIALES PARA LA GESTIÓN DEL PATRIMONIO HISTÓRICO INSULAR

- ÁREAS DE RELEVANTE INTERÉS PATRIMONIAL
- | | |
|--|--|
| ARIP 1. COSTA NOROESTE | ARIP 5. CUMBRE - BARRANCO DE FATAGA |
| ARIP 2. COSTA DE TELDE | ARIP 6. BARRANCO DE AZUAJE |
| ARIP 3. ÁREA CUMBRE I: POBLADOS TROGLÓDITAS | ARIP 7. VEGAS DE SANTA BRÍGIDA Y SAN MATEO |
| ARIP 4. ÁREA CUMBRE II: EL ESPACIO RURAL TRADICIONAL | |

INFORMACIÓN CEDIDA POR:



Cabildo de Gran Canaria



PLAN GENERAL DE ORDENACIÓN SUPLETORIO DE LA ALDEA DE SAN NICOLÁS		FECHA: ABRIL 2017
APROBACIÓN DEFINITIVA		ESCALA: 1:25.000
PLANO DE INFORMACIÓN DE RÉGIMEN JURÍDICO		Nº PLANO: IRJ.3.1.C
PLANEAMIENTO VIGENTE PLOGC		
ÁMBITOS DE GESTIÓN TERRITORIAL		
REDACTOR: EQUIPO TÉCNICO DE GESPLAN		