





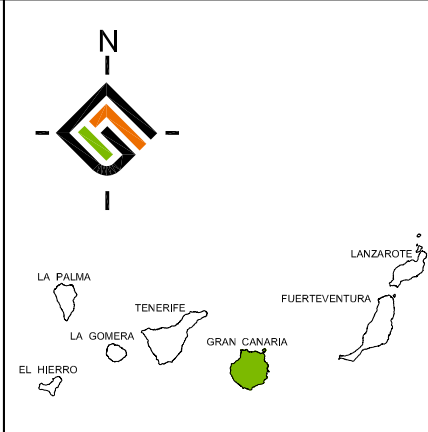
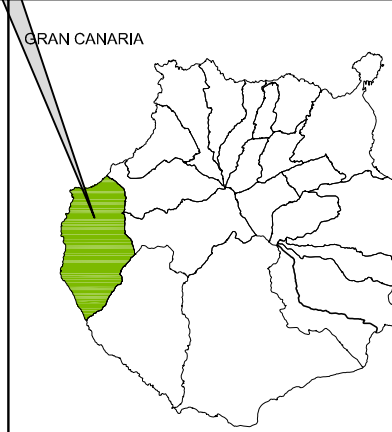
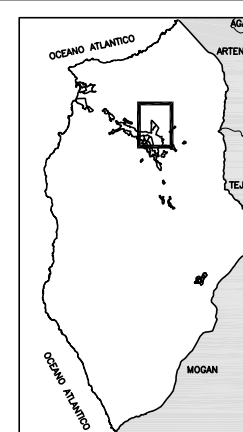
LEYENDA

SITUACIÓN Y EMPLAZAMIENTO

-  Límite SUSO Los Cascajos
-  Sector

EMPLAZAMIENTO

SITUACIÓN



PLAN GENERAL DE ORDENACIÓN SUPLETORIO DE LA ALDEA DE SAN NICOLÁS

APROBACIÓN DEFINITIVA

PLANO DE INFORMACIÓN DEL SECTOR SUSO Los Cascajos. INFORMACIÓN

SITUACIÓN Y EMPLAZAMIENTO

REDACTOR:
EQUIPO TÉCNICO DE
GESPLAN



Gobierno
de Canarias

FECHA:
ABRIL 2017

ESCALA:
1:10000

Nº PLANO:

1.1