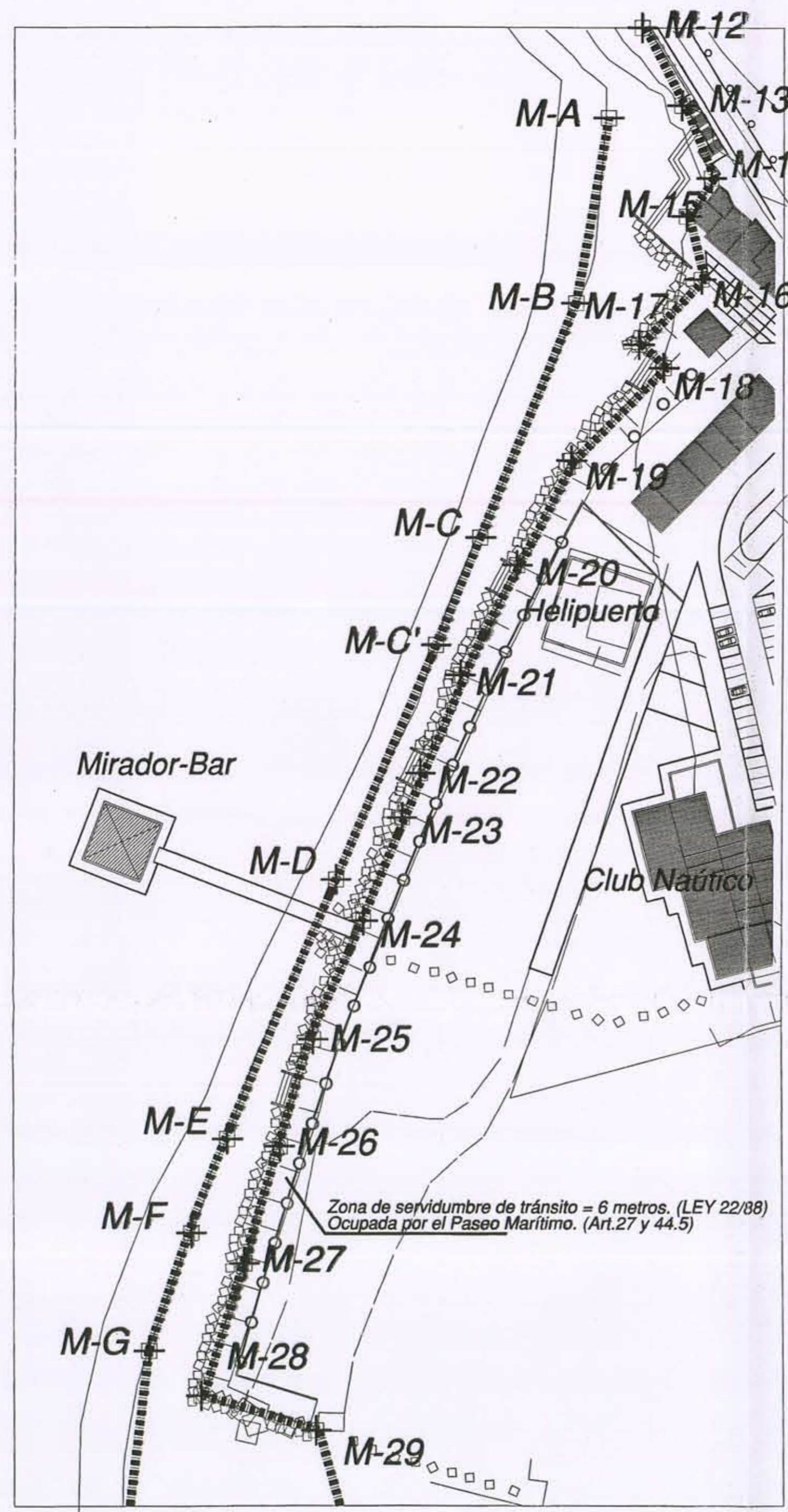
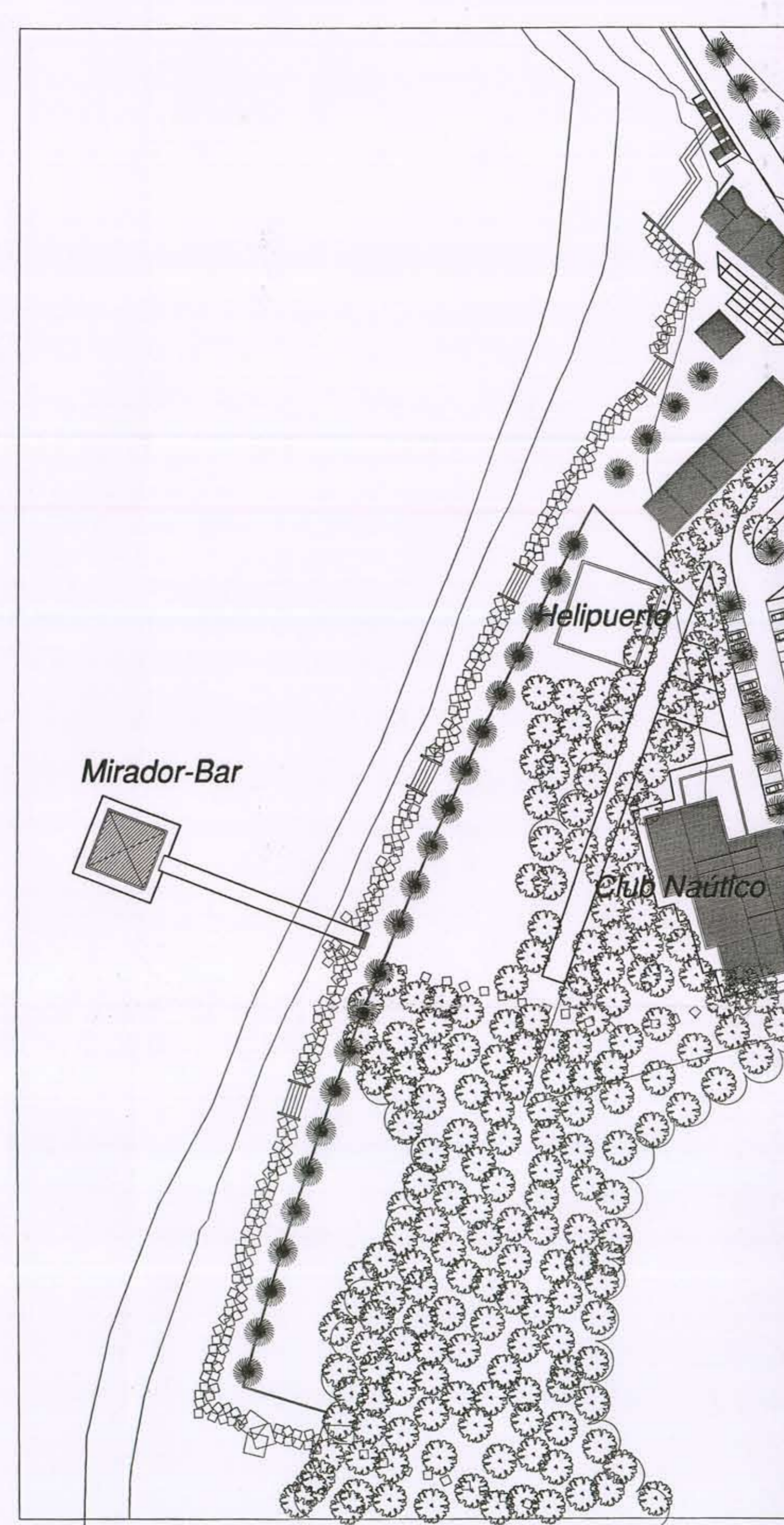


Estado actual

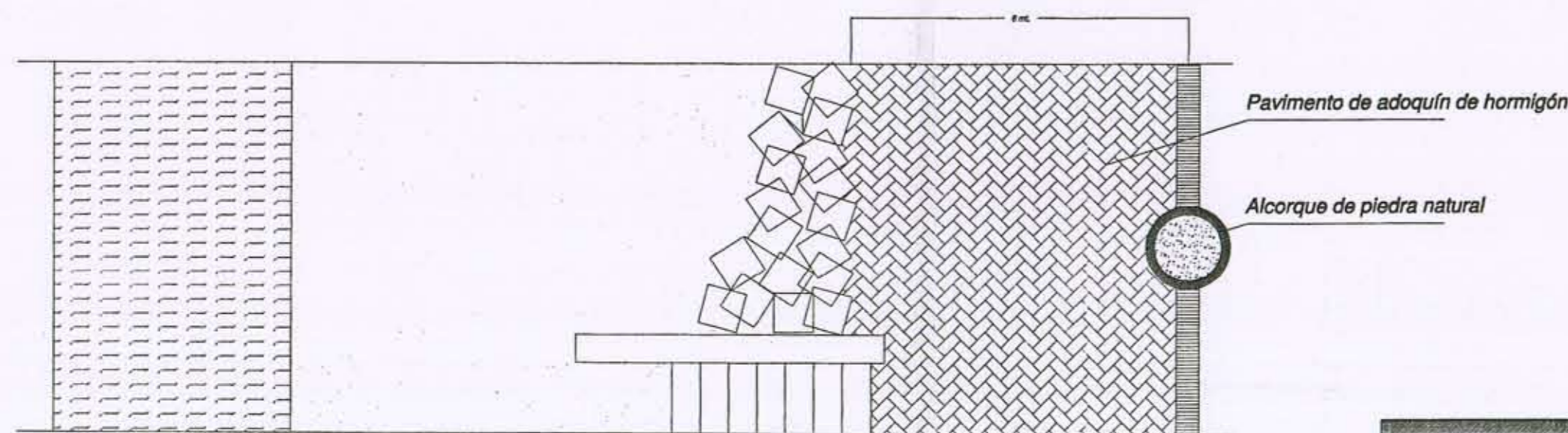


Proyecto sobre estado actual




Proyecto

## Nuevo Paseo Marítimo



Planta del Paseo



Sección tipo  
E 1:100



GOBIERNO DE CANARIAS

CONSEJERÍA DE POLÍTICA TERRITORIAL

GESPLAN



PLAN ESPECIAL DE LA DESEMBOCADURA DEL BARRANCO DE LA ALDEA  
T.M. SAN NICOLAS DE TOLentino

Plano :

PASEO MARÍTIMO TRAMO 1

Escala : E 1:1.000

Numero : 4.4

Vicente Mirallave Izquierdo - Flora Pescador Monagas - Angel Casas Suarez

Arquitectos

COLABORADORES : Geógrafos : Silvia Sobral García, Edificios : Francisco J. González Ariles, Ingenieros de Caminos : Juan C. Quasch Pereira  
Arquitectos : M7 Asesores García Sánchez, Oscar Trillo Ramirez, 3D Ingeniería y Gestión de Proyectos S.L.  
José M7 Dominguez Peña

MAYO 1997