



# MEMORIA CATÁLOGO ARQUITECTÓNICO

## CAMBIO DE DENOMINACIÓN DEL MUNICIPIO

Se ha procedido a la actualización del nombre del municipio, ya que fue aprobado por el BOE 02/02/2006 - Sección III, el regreso al nombre de sus orígenes "La Aldea de San Nicolás". Por ello, se ha modificado el enunciado del catálogo así como el campo del municipio.

## ÍNDICE Y PAGINACIÓN

Debido a la carencia de estructura del documento se ha procedido a la elaboración de unos índices que faciliten el acceso a los documentos, serán tres:

- A: Por número de ficha
- B: Por dirección
- C: Por toponimia o núcleo

La Comisión de Ordenación del Territorio y Medio Ambiente de Canarias, en sesión de fecha 20 de julio de 2006, acordó la APROBACIÓN DEFINITIVA del presente expediente.  
Las Palmas de G.C. a 20 de septiembre de 2007  
El Secretario de la Comisión

También se ha procedido al paginado el documento.



## DENOMINACIÓN

A las fichas que carecían de denominación se ha procedido a llamarlas por la calle y número que ocupan, evitando así futuras confusiones.

## TIPOLOGÍA

Este campo se ha redefinido, ya que antes lo que incluía era el uso y no la tipología.

## USO

Se ha creado este nuevo apartado para definir el uso actual de la edificación.

## FOTOGRAFÍA Y PLANO

Se ha procedido a completarlos, ya que alguna de las fichas carecían de ellos.

## SIGLO Y CRONOLOGÍA

En los casos de desconocimiento se ha marcado con una línea.

## LOCALIZACIÓN

Se ha procedido al cambio, en los apartados de municipio y localidad, por el cambio de nombre al que se ha visto sometido el municipio, como se ha nombrado en el apartado Cambio de nombre del Municipio.



En el apartado de toponimia, se ha incluido el núcleo poblacional donde se encuentra la construcción.

Los apartados de superficie construida y referencia catastral quedan vacíos en muchos casos, ya que no se dispone de estos datos.

El de Cartografía y UTM, se ha completado en los casos que aparecía vacío de contenido.

#### SITUACIÓN ADMINISTRATIVA

En Observaciones del Redactor, se ha añadido las consideraciones de conservación así como los usos que se permitirán.

Los apartados de Declaración B.I.C., Fecha de Incoación y Fecha de Publicación quedan vacíos, ya que en estos momentos no existe ningún Bien de Interés Cultural en La Aldea de San Nicolás.

En algunos casos en que las fichas carecían de Criterios de Catalogación, Grado de Protección y Tipo de Intervención, se ha procedido a completarlos.

#### FICHAS CON CAMBIOS

Algunas fichas han sufrido algún tipo de modificación por circunstancias especiales, a continuación se hace una relación de cuales son esas fichas, a que tipo de modificación son sometidos y porque motivo:

- I-58, esta ficha será eliminada del catálogo, ya que se incluyó por error. Porque en las Normas Subsidiarias aparece esta numeración de la vía Alfonso XIII, pero cuando se realizó el catálogo, la vía había sido reenumerada y se corresponde con los números 40 y 42 de dicha calle, los cuales ya tienen ficha propia, I-59 y la I-60.
- I-111, desaparecerá del catálogo porque es coincidente con la I-196.
- I-144, desaparecerá del catálogo porque es coincidente con la I-138.
- I-180, desaparecerá del catálogo porque es coincidente con la I-163.
- I-189, desaparecerá del catálogo porque es coincidente con la I-151.
- I-190, desaparecerá del catálogo porque es coincidente con la I-150.
- I-199, desaparecerá del catálogo porque es coincidente con la I-130.
- I-202, se eliminará por ya existir en el Catálogo Etnográfico, en la ficha II-71, que aporta más información.
- I-207, aparece esta nueva ficha ya que la I-192 no es capaz de recoger por sí sola la información de la Casa de las Déniz y la de enfrente, como indican las Normas Subsidiarias que debería ser.

La Comisión de Ordenación del Territorio y Medio Ambiente de Canarias, en sesión de fecha 20 de julio de 2006, acordó la APROBACIÓN DEFINITIVA del presente expediente.  
Las Palmas de G.C. a 20 de septiembre de 2007  
El Secretario de la Comisión





# INDICE CATÁLOGO ARQUITECTÓNICO

Por número de ficha

La Comisión de Ordenación del Territorio y Medio Ambiente de Canarias, en sesión de fecha 20 de julio de 2006, acordó la APROBACIÓN DEFINITIVA del presente expediente.

Las Palmas de G.C. a 20 de septiembre de 2007

El Secretario de la Comisión



CÓDIGO	DENOMINACIÓN	DIRECCIÓN	TOPONIMIA	PÁGINA
1-1	CASA AGUSTINITO	Federico Díaz Beltrana, nº1	Casco	1
1-2	CASAS VELÁZQUEZ	Federico Díaz Beltrana, nº4 y 6	Casco	2
1-3	CASAS VALENCIA	Federico Díaz Beltrana, nº8	Casco	3
1-4	CASAS VALENCIA	Federico Díaz Beltrana, nº10	Casco	4
1-5	HORMIGONERA DE PANCHO ROSALES	Federico Díaz Beltrana	Casco	5
1-6	ANTIGUO INSTITUTO	Federico Díaz Beltrana	Casco	6
1-7	CINE VIEJO	Federico Díaz Beltrana, nº50	Casco	7
1-8	CASA MANUEL CASTELLANO	Federico Díaz Beltrana, nº52	Casco	8
1-9	CASA DE DON JUAN MARRERO	Juan del Río Ayala, nº1	Casco	9
1-10	LA CLÍNICA	Juan del Río Ayala, nº2	Casco	10
1-11	CASA DE PACO RAMOS	Juan del Río Ayala, nº4	Casco	11
1-12	CASA DEL CABO DE LEÓN	Juan del Río Ayala, nº5	Casco	12
1-13	C. DOMINGUITO ARMAS	Juan del Río Ayala, nº6	Casco	13
1-14	CASA DE SEGUIDILLA	Juan del Río Ayala, nº7	Casco	14
1-15	CASA DE LOS RUIZ	Juan del Río Ayala, nº7 trasera	Casco	15
1-16	CASA PANCHO ARAUJO	Juan del Río Ayala, nº27	Casco	16
1-17	GENERAL FRANCO Nº1	General Franco, nº1	Casco	17
1-18	CASA MARIQUITA SALOMÉ	General Franco, nº2	Casco	18
1-19	GENERAL FRANCO Nº4	General Franco, nº4	Casco	19
1-20	CASA MARQUEZ	General Franco, nº6	Casco	20
1-21	GENERAL FRANCO Nº9	General Franco, nº9	Casco	21
1-22	CASA T. CARPINTERO	General Franco, nº10	Casco	22
1-23	GENERAL FRANCO Nº11	General Franco, nº11	Casco	23
1-24	GENERAL FRANCO Nº15	General Franco, nº15	Casco	24
1-25	GENERAL FRANCO Nº17	General Franco, nº17	Casco	25
1-26	GENERAL FRANCO Nº21	General Franco, nº21	Casco	26
1-27	GENERAL FRANCO Nº25	General Franco, nº25	Casco	27
1-28	CASA MESTRE	General Franco, nº26	Casco	28
1-29	AYUNTAMIENTO	General Franco, nº28	Casco	29
1-30	CASA BALCÓN	General Franco, nº29A	Casco	30
1-31	CASA BALCÓN	General Franco, nº29	Casco	31
1-32	CINE NUEVO	General Franco, nº30	Casco	32
1-33	CASA BALCÓN	General Franco, nº31	Casco	33
1-34	CASA BLANQUITA	General Franco, nº32	Casco	34
1-35	CASA DE LA TIENDA	General Franco, nº34	Casco	35
1-36	CASA DE D. BASILIO	General Franco, nº36	Casco	36
1-37	CASA DE SEGURA	General Franco, nº38	Casco	37
1-38	GENERAL FRANCO Nº43	General Franco, nº43	Casco	38
1-39	CASA DEL CUBANO	General Franco, nº45	Casco	39
1-40	CASA BENÍTEZ	General Franco, nº47	Casco	40
1-41	CASA PERERA	General Franco, nº49	Casco	41
1-42	GENERAL FRANCO Nº50	General Franco, nº50	Casco	42
1-43	CASA PEPA MARÍA	General Franco, nº51	Casco	43
1-44	CASA DEL PATROCINIO	General Franco, nº59	Casco	44
1-45	CASA DE LAS MANOLAS	General Franco, nº69	Casco	45
1-46	CASA DE MANUEL RUIZ	General Franco, nº70	Casco	46
1-47	CASA DE SARA FRANCO	General Franco, nº72	Casco	47
1-48	CASA DE CARMINA MEDINA	General Franco, nº74	Casco	48
1-49	CASA DE ANDRÉS FALCÓN	General Franco, nº75	Casco	49
1-50	LA BODEGA	General Franco, nº91	Casco	50
1-51	CASA CAJERO	General Franco, nº95	Casco	51
1-52	CASA HERNÁNDEZ	General Franco, nº97	Casco	52
1-53	CASA DE LAS CABRALES	Alfonso XIII, nº1	Casco	53
1-54	CASA LEORNOCITA	Alfonso XIII, nº2	Casco	54
1-55	CASA DE TEJAS (ESCUELA)	Alfonso XIII, nº2-bis	Casco	55
1-56	ALFONSO XIII Nº3	Alfonso XIII, nº3	Casco	56
1-57	TIENDA DE ELOY	Alfonso XIII, nº20	Casco	57
1-59	CASA CUBANÍA	Alfonso XIII, nº40	Casco	58
1-60	CASA ANTONIA AFONSO	Alfonso XIII, nº42	Casco	59
1-61	CASA JOSÉ RODRÍGUEZ	Alfonso XIII, nº44	Casco	60
1-62	ALFONSO XIII Nº46	Alfonso XIII, nº46	Casco	61
1-63	CASA DE TEJAS	Alfonso XIII, nº48	Casco	62
1-64	LA FONDA	José Antonio, nº18	Casco	63

Documento aprobado por el Ayuntamiento de Playa en sesión extraordinaria de fecha 2 de mayo de 2007, subsección de las deficientes actuadas en el acta de la COMISIÓN, de fecha 29/07/2006, al PGO, Adaptación Pasiva al TR de la LOTC y INC.

La Alcaldía de San Nicolás a 3 de mayo de 2007



# INDICE CATÁLOGO ARQUITECTÓNICO

Por número de ficha

La Comisión de Ordenación del Territorio y Medio Ambiente de Canarias, en sesión de fecha 20 de julio de 2006, acordó la APROBACIÓN DEFINITIVA del presente expediente.

Las Palmas de G.C. a 20 de septiembre de 2007

El Secretario de la Comisión:



I-65	C. MSTRO STGO. HERRERO	José Antonio, nº26	Casco	64
I-66	CASA DE JOSÉ DÍAZ	José Antonio, nº49	Casco	65
I-67	ALMACEN DE LOS PICOS	José Antonio, nº79	Casco	66
I-68	CASA DE TEJAS	José Antonio, nº94	Casco	67
I-69	CASA DE MIANO	José Antonio, nº96	Casco	68
I-70	CASA ANTONIO ARMAS	Doctor Fleming, nº34	La Ladera	69
I-71	CASA DE LOS VALENCIA (I)	Doctor Fleming, nº42	Los Espinos	70
I-72	CASA DE LOS VALENCIA (II)	Doctor Fleming, nº44	Los Espinos	71
I-73	CASA DE LOS VALENCIA (III)	Doctor Fleming, nº46	Los Espinos	72
I-74	CASA DOCTOR FLEMING Nº58	Doctor Fleming, nº58	Los Espinos	73
I-75	CASA DE LA ESCALERITA	Doctor Fleming, nº59	La Ladera	74
I-76	C. NICOLÁS RODRÍGUEZ	Doctor Fleming, nº63	La Ladera	75
I-77	CASA CARMILLA	Doctor Fleming, nº70	Los Espinos	76
I-78	CASA PEPE DÉNIZ	Doctor Fleming, nº71	La Ladera	77
I-79	CASA JOSÉ HERNÁNDEZ	Doctor Fleming, nº72	Los Espinos	78
I-80	CASA CARMITA DÍAZ	Doctor Fleming, nº76	Los Espinos	79
I-81	CASA JUNTO AL CHICHO	Doctor Fleming, nº79	Los Espinos	80
I-82	ALMACÉN DE TOMATES DE LA CASA NUEVA	Doctor Fleming, nº101	Los Espinos	81
I-83	CASA DEL CUBANO	Doctor Fleming, nº105	Los Espinos	82
I-84	CASA DE PAULINO	Doctor Fleming, nº106	Los Espinos	83
I-85	MOLINO DE VIENTO	Doctor Fleming, nº108	Los Espinos	84
I-86	CASA DE TILA	Doctor Fleming, nº109	Los Espinos	85
I-87	DOCTOR FLEMING Nº114	Doctor Fleming, nº114	Los Espinos	86
I-88	CASA DE LAS COLUMNAS	Doctor Fleming, nº121	Los Espinos	87
I-89	DOCTOR FLEMING Nº125	Doctor Fleming, nº125	Los Espinos	88
I-90	CASA MATEITA	Doctor Fleming, nº127	Los Espinos	89
I-91	DOCTOR FLEMING Nº128	Doctor Fleming, nº128	Los Espinos	90
I-92	CASA MARCELINA	Doctor Fleming, nº197	Los Espinos	91
I-93	MOLINO DE AGUA	Doctor Fleming	La Ladera	92
I-94	CONJUNTO DE CASAS DE TEJAS	Doctor Fleming	La Ladera	93
I-95	CASA DE TEJAS	Doctor Fleming	La Ladera	94
I-96	CASAS DE MARINO	Tenerife, nº17	La Ladera	95
I-97	CASA ALAMO	Tenerife, nº19	La Ladera	96
I-98	CASAS DE TEJAS	Lanzarote, nº16	La Ladera	97
I-99	CASAS DE TEJAS	Lanzarote, nº18	La Ladera	98
I-100	CASA DE JUAN SUÁREZ	La Palma, nº17	La Ladera	99
I-101	CASA DE TEJAS	La Palma, nº19	La Ladera	100
I-102	CASAS DE TEJAS	La Graciosa, nº15	La Ladera	101
I-103	CASAS DE TEJAS	El Hierro, nº7	La Ladera	102
I-104	CASAS DE TEJAS	El Hierro, nº9	La Ladera	103
I-105	CASAS DE TEJAS	El Convento, nº5	El Convento	104
I-106	CASAS DE TEJAS	El Convento, nº7	El Convento	105
I-107	CASAS DE TEJAS	El Convento, nº11 y otras	El Convento	106
I-108	CASAS DE TEJAS	El Convento, nº12	El Convento	107
I-109	CUARTEL VIEJO	Doctor Fleming próxima El Convento	El Convento	108
I-110	CASA DE TEJAS	Cura Vicente, nº17	Casco	109
I-112	CASA DE TEJAS	Cura Vicente, nº28	Casco	110
I-113	CONJUNTO DE CASA DE TEJAS	Pasaje del Estanco	Casco	111
I-114	CASA DE TEJAS	Pasaje del Estanco, nº1	Casco	112
I-115	CASA DE TEJAS	Pasaje del Estanco, nº5	Casco	113
I-116	CASA DE TEJAS	Pasaje del Estanco, nº6	Casco	114
I-117	CASA DE TEJAS	Pasaje del Estanco, nº7	Casco	115
I-118	CASA DE TEJAS (2)	Santa Lucía, nº5	Casco	116
I-119	CASA DE MARTA RAMÍREZ	Monteverde, nº2 y detrás	Casco	117
I-120	CASA DE EMETERIO ESPINO	Monteverde, nº8	Casco	118
I-121	POZO	Clavel, nº7	Casco	119
I-122	CASA DE TEJAS	Clavel, nº19	Casco	120
I-123	CASA DE LENGÓ	Alcalde Paco Ramos, nº25	Casco	121
I-124	CASA DE TEJAS	Avda. de los Cardones, nº77	Casco	122
I-125	CASA MARIQUITA S.	Almonacid de la Sierra, nº3	Casco	123
I-126	CASA BARRANCO SANTO	Barranco Santo, nº8	Barranco Santo	124
I-127	CASA BARRANCO SANTO	Barranco Santo, nº10	Barranco Santo	125
I-128	CASA BARRANCO SANTO	Barranco Santo, nº12	Barranco Santo	126
I-129	CASA DE TEJAS	Primero de Septiembre, nº10	Casco	127

Documento aprobado por el Ayuntamiento Pleno en sesión extraordinaria de fecha 2 de mayo de 2007, aprobación de las deficiencias señaladas en el acta de la COMAC, de fecha 25-07-2006, al PGO, Adaptación física al TR de la LOIC y ENCL.

La Alcaldía de San Nicolás a 3 de mayo de 2007



# INDICE CATÁLOGO ARQUITECTÓNICO

Por número de ficha

Comisión de Ordenación del Territorio y Medio Ambiente de Canarias, en sesión de fecha 20 de julio de 2006, acordó la APROBACIÓN DEFINITIVA del presente expediente.

Las Palmas de G.C. a 20 de septiembre de 2007

El Secretario de la Comisión

I-130	CASA DE TEJAS	Buenavista, nº19	Molino de Agua	128
I-131	CASA DE TEJAS	Buenavista, nº21	Molino de Agua	129
I-132	CASA DEL CORREDOR	Tocodomán	Tocodomán	130
I-133	CASAS DE TEJAS	Tocodomán, junto Bar Bilingo	Tocodomán	131
I-134	CASAS DE TEJAS	Tocodomán, nº15	Tocodomán	132
I-135	CASAS DE TEJAS	Tocodomán, bajada dos casas	Tocodomán	133
I-136	CASAS DE TEJAS	Las Vistillas, nº5	Las Vistillas	134
I-137	MOLINO DE AGUA Y ALBERCÓN	Molino de Agua, nº3	Molino de Agua	135
I-138	POZO Y MOTORES	Los Caserones	Los Caserones	136
I-139	CASA DE TEJAS	El Frangollo	El Frangollo	137
I-140	SALA DE MOTORES	Carretera de La Aldea a Artenara, nº2	El Molino	138
I-141	LA CASA NUEVA. ALMACÉN	Doctor Fleming	La Casa Nueva	139
I-142	POZO (SALA DE MAQUINAS)	Cruce Barranco Tocodomán con El Hoyo	Los Pasitos	140
I-143	ALMACÉN DEL MUELLE	Del Muelle	El Muelle	141
I-145	CUARTERIAS, RETRETES Y ALMACÉN DE LOS VELAZQUEZ	Carretera Los Espinos a La Hoya	Los Espinos Altos	142
I-146	CUARTERIAS, CUARTOS DE APEROS Y ABREVADEROS	Carretera de La Punta	La Punta	143
I-147	EL ALAMBIQUE (DESTILERIA DE RON "LA ALDEA")	Carretera General junto al Charco	El Alambique	144
I-148	CASA, CORRALES (2) Y ALPENDRE	Playa de Guguy	Cuermeja	145
I-149	MOTOR DE LA LUZ (POZO)	Cañada Honda	Cascajos	146
I-150	MOLINO DE LOS MAJANOS	El Cruce	Albercón	147
I-151	MOLINO DE JACINTO SUAREZ GODOY	El Albercón	Albercón	148
I-152	MOLINO DE DOMINGUITO ARMAS	El Albercón	Albercón	149
I-153	CUARTERIAS, ESTANQUE Y LAVADERO	Barranco de Tasartico	Tasartico	150
I-154	ALMACEN DE LA PLAYA	Playa de Tasarte	Tasarte	151
I-155	ALMACEN DE ABONO	Playa de Tasarte	Tasarte	152
I-156	CASA, ALPENDRES (2), PAJAR Y ABREVADERO	Playa de Tasarte	Tasarte	153
I-157	CUARTERIAS DEL RIBANZO	Playa de Tasarte	El Ribanzo	154
I-158	SANTA BRÍGIDA	Santa Brigida	Tasarte	155
I-159	CUARTOS DE APEROS, PAJAR, CASA, POZO Y ESTANQUE	Las Rosas	Las Rosas	156
I-160	PAJAR, CASA Y CUARTO DE APEROS	Santa Lucía	Casco	157
I-161	CUARTO DE APEROS, ALPENDRE, CASA Y PAJAR	Las Rosas	Las Rosas	158
I-162	ALPENDRES (2) Y CORRAL	Santo Domingo	La Herrería	159
I-163	CASAS DE TEJAS	El Hoyo	El Hoyo	160
I-164	CASAS DE TEJAS	El Hoyo, nº42	El Hoyo	161
I-165	CASA DE TEJAS	Bajada de Mederos, nº6	Mederos	162
I-166	CASAS DE TEJAS	El Hoyo, nº40	El Hoyo	163
I-167	CASAS DE TEJAS	El Hoyo, nº93	El Hoyo	164
I-168	CASAS DE TEJAS	El Hoyo, nº85	El Hoyo	165
I-169	CASAS DE TEJAS	El Hoyo, nº69	El Hoyo	166
I-170	CASAS DE TEJAS	El Hoyo, nº57	El Hoyo	167
I-171	CASAS DE LA PLAZOLETA	Plaza Galo Ponte, nº13	Casco	168
I-172	CASAS DE LA PLAZOLETA	Plaza Galo Ponte, nº11	Casco	169
I-173	CASAS DE LA PLAZOLETA	Plaza Galo Ponte, nº2	Casco	170
I-174	CASA VELAZQUEZ	General Franco, nº41	Casco	171
I-175	CASAS DE TEJAS	El Hoyo, nº58	El Hoyo	172
I-176	CASA DE LAS PANCHAS	El Albercón, nº25	Albercón	173
I-177	CASAS DE TEJAS	El Hoyo, nº60	El Hoyo	174
I-178	CASA DE LAS FARROGUERRAS	Tocodomán, casas y almacigos	Tocodomán	175
I-179	CASAS DE TEJAS	El Hoyo bajo, dos casas s/n	El Hoyo	176
I-181	CASAS DE TEJAS	Grupo de casas subida al Hoyo	El Hoyo	177
I-182	CASAS DE TEJAS	El Hoyo, grupo de la Golladita	El Hoyo	178
I-183	CASA DE GREGORIO	Tocodomán	Tocodomán	179
I-184	CASA DE OJEDA	Tocodomán, nº16	Tocodomán	180
I-185	CASAS DE TEJAS	Tocodomán Alto	Tocodomán	181
I-186	CASAS DE TEJAS	Artejevez	Artejevez	182
I-187	CASAS DE TEJAS	Los Cardones Altos	Los Cardones	183
I-188	GRUPO CASAS DE TEJAS	El Albercón, s/n	Albercón	184
I-191	CONJUNTO DE CASA DE TEJAS	La Rosa. Herederos Suarez	La Rosa	185
I-192	CASA DE LAS DENIZ	Subida a la Hoya	Los Espinos	186
I-193	CASA DE LAS PANCHAS VIEJAS	Barranquillo de Las Panchas	Albercón	187
I-194	CASA CONSUELITO	Barranquillo de Las Panchas	Albercón	188
I-195	CASA CON ESTANQUE	Cabo Verde	Casco	189
I-196	CASA DE TEJAS	Cura Vicente, nº23	Casco	190
I-198	CASA DE TEJAS	Cerca del Matadero	Casco	191

Documento aprobado por el Ayuntamiento de Plasencia en sesión extraordinaria de fecha 2 de mayo de 2007, en sustitución de las deficientes señaladas en el acta de la COMAC, de fecha 20/07/2006, al POO, Adaptación Rústica al TR de la LDTIC y INC.

La Aldea de San Nicolás a 3 de mayo de 2007








# INDICE CATÁLOGO ARQUITECTÓNICO

Por número de ficha

I-200	CASA DE TEJAS (2)	Cuermeja	Cuermeja	192
I-201	LA CRUZ DE LAS TABLADAS	Las Tabladas	Las Tabladas	193
I-203	CASA DE LAS CAÑADAS	Camino a Güi-güi desde Cuermeja	Las Cañadas	194
I-204	CASA DE TEJAS	Tasarte	Tasarte	195
I-205	CASA DE TEJAS	Tasartico	Tasartico	202
I-206	C. DEL ALCALDE DEL HOYO	El Hoyo, nº29	El Hoyo	207
I-207	CONJUNTO DE CASA DE TEJAS	La Rosa. En frente Herederos Suarez	La Rosa	208

La Comisión de Ordenación del Territorio y Medio Ambiente de Canarias, en sesión de fecha 20 de julio de 2006, acordó la APROBACIÓN DEFINITIVA del presente expediente.  
Las Palmas de G.C. a 20 de septiembre de 2007  
El Secretario de la Comisión



# INDICE CATÁLOGO ARQUITECTÓNICO


Por dirección



CÓDIGO	DENOMINACIÓN	DIRECCIÓN	TOPONIMIA	PAGINA
I-123	CASA DE LENGU	Alcalde Paco Ramos, nº25	Casco	121
I-53	CASA DE LAS CABRALES	Alfonso XIII, nº1	Casco	53
I-54	CASA LEORNOCITA	Alfonso XIII, nº2	Casco	54
I-57	TIENDA DE ELOY	Alfonso XIII, nº20	Casco	57
I-55	CASA DE TEJAS (ESCUELA)	Alfonso XIII, nº2-bis	Casco	55
I-56	ALFONSO XIII Nº3	Alfonso XIII, nº3	Casco	56
I-59	CASA CUBANÍA	Alfonso XIII, nº40	Casco	28
I-60	CASA ANTONIA AFONSO	Alfonso XIII, nº42	Casco	59
I-61	CASA JOSÉ RODRÍGUEZ	Alfonso XIII, nº44	Casco	60
I-62	ALFONSO XIII Nº46	Alfonso XIII, nº46	Casco	61
I-63	CASA DE TEJAS	Alfonso XIII, nº48	Casco	62
I-125	CASA MARIQUITA S.	Almonacid de la Sierra, nº3	Casco	123
I-186	CASAS DE TEJAS	Artejevez	Artejevez	182
I-124	CASA DE TEJAS	Avda. de los Cardones, nº77	Casco	122
I-165	CASA DE TEJAS	Bajada de Mederos, nº6	Mederos	162
I-153	CUARTERÍAS, ESTANQUE Y LAVADERO	Barranco de Tasartico	Tasartico	150
I-127	CASA BARRANCO SANTO	Barranco Santo, nº10	Barranco Santo	125
I-128	CASA BARRANCO SANTO	Barranco Santo, nº12	Barranco Santo	126
I-126	CASA BARRANCO SANTO	Barranco Santo, nº8	Barranco Santo	124
I-193	CASA DE LAS PANCHAS VIEJAS	Barranquillo de Las Panchas	Albercón	187
I-194	CASA CONSUELITO	Barranquillo de Las Panchas	Albercón	188
I-130	CASA DE TEJAS	Buenavista, nº19	Molino de Agua	128
I-131	CASA DE TEJAS	Buenavista, nº21	Molino de Agua	129
I-195	CASA CON ESTANQUE	Cabo Verde	Casco	189
I-203	CASA DE LAS CAÑADAS	Camino a Güi-güi desde Cuermeja	Las Cañadas	194
I-149	MOTOR DE LA LUZ (POZO)	Cañada Honda	Cascajos	146
I-140	SALA DE MOTORES	Carretera de La Aldea a Artenara, nº2	El Molino	138
I-146	CUARTERIAS, CUARTOS DE APEROS Y ABREVADEROS	Carretera de La Punta	La Punta	143
I-147	EL ALAMBIQUE (DESTILERIA DE RON "LA ALDEA")	Carretera General junto al Charco	El Alambique	144
I-145	CUARTERIAS, RETRETES Y ALMACÉN DE LOS VELAZQUEZ	Carretera Los Espinos a La Hoya	Los Espinos Altos	142
I-198	CASA DE TEJAS	Cerca del Matadero	Casco	191
I-122	CASA DE TEJAS	Clavel, nº19	Casco	120
I-121	POZO	Clavel, nº7	Casco	119
I-142	POZO (SALA DE MAQUINAS)	Cruce Barranco Tocodomán con El Hoyo	Los Pasitos	140
I-200	CASA DE TEJAS (2)	Cuermeja	Cuermeja	192
I-110	CASA DE TEJAS	Cura Vicente, nº17	Casco	109
I-196	CASA DE TEJAS	Cura Vicente, nº23	Casco	190
I-112	CASA DE TEJAS	Cura Vicente, nº28	Casco	110
I-143	ALMACÉN DEL MUELLE	Del Muelle	El Muelle	141
I-93	MOLINO DE AGUA	Doctor Fleming	La Ladera	92
I-94	CONJUNTO DE CASAS DE TEJAS	Doctor Fleming	La Ladera	93
I-95	CASA DE TEJAS	Doctor Fleming	La Ladera	94
I-141	LA CASA NUEVA. ALMACÉN	Doctor Fleming	La Casa Nueva	139
I-109	CUARTEL VIEJO	Doctor Fleming próxima El Convento	El Convento	108
I-82	ALMACÉN DE TOMATES DE LA CASA NUEVA	Doctor Fleming, nº101	Los Espinos	81
I-83	CASA DEL CUBANO	Doctor Fleming, nº105	Los Espinos	82
I-84	CASA DE PAULINO	Doctor Fleming, nº106	Los Espinos	83
I-85	MOLINO DE VIENTO	Doctor Fleming, nº108	Los Espinos	84
I-86	CASA DE TILA	Doctor Fleming, nº109	Los Espinos	85
I-87	DOCTOR FLEMING Nº114	Doctor Fleming, nº114	Los Espinos	86
I-88	CASA DE LAS COLUMNAS	Doctor Fleming, nº121	Los Espinos	87
I-89	DOCTOR FLEMING Nº125	Doctor Fleming, nº125	Los Espinos	88
I-90	CASA MATEITA	Doctor Fleming, nº127	Los Espinos	89
I-91	DOCTOR FLEMING Nº128	Doctor Fleming, nº128	Los Espinos	90
I-92	CASA MARCELINA	Doctor Fleming, nº197	Los Espinos	91
I-70	CASA ANTONIO ARMAS	Doctor Fleming, nº34	La Ladera	69
I-71	CASA DE LOS VALENCIA (I)	Doctor Fleming, nº42	Los Espinos	70
I-72	CASA DE LOS VALENCIA (II)	Doctor Fleming, nº44	Los Espinos	71
I-73	CASA DE LOS VALENCIA (III)	Doctor Fleming, nº46	Los Espinos	72
I-74	CASA DOCTOR FLEMING Nº58	Doctor Fleming, nº58	Los Espinos	73
I-75	CASA DE LA ESCALERITA	Doctor Fleming, nº59	La Ladera	74
I-76	C. NICOLÁS RODRÍGUEZ	Doctor Fleming, nº63	La Ladera	75
I-77	CASA CARMILLA	Doctor Fleming, nº70	Los Espinos	76

Documento aprobado por el Ayuntamiento. Plan en sesión extraordinaria de fecha 3 de mayo de 2007, subsanación de las deficiencias señaladas en el acta de la COMAC, de fecha 20/07/2006, al PGO. Adaptación física al TR de la LOTIC y INC.

La Aldea de San Nicolás 3 de mayo de 2007





# INDICE CATÁLOGO ARQUITECTÓNICO

Por dirección

Comisión de Ordenación del Territorio y Medio Ambiente de Canarias, en sesión de fecha 20 de julio de 2006, acordó la APROBACIÓN DEFINITIVA del presente expediente.  
Las Palmas de G.C. a 20 de septiembre de 2007  
El Secretario de la Comisión



I-78	CASA PEPE DÉNIZ	Doctor Fleming, nº71	La Ladera	77
I-79	CASA JOSÉ HERNÁNDEZ	Doctor Fleming, nº72	Los Espinos	78
I-80	CASA CARMITA DÍAZ	Doctor Fleming, nº76	Los Espinos	79
I-81	CASA JUNTO AL CHICHO	Doctor Fleming, nº79	Los Espinos	80
I-151	MOLINO DE JACINTO SUAREZ GODOY	El Albercón	Albercón	148
I-152	MOLINO DE DOMINGUITO ARMAS	El Albercón	Albercón	149
I-176	CASA DE LAS PANCHAS	El Albercón, nº25	Albercón	173
I-188	GRUPO CASAS DE TEJAS	El Albercón, s/n	Albercón	184
I-107	CASAS DE TEJAS	El Convento, nº11 y otras	El Convento	106
I-108	CASAS DE TEJAS	El Convento, nº12	El Convento	107
I-105	CASAS DE TEJAS	El Convento, nº5	El Convento	104
I-106	CASAS DE TEJAS	El Convento, nº7	El Convento	105
I-150	MOLINO DE LOS MAJANOS	El Cruce	Albercón	147
I-139	CASA DE TEJAS	El Frangollo	El Frangollo	137
I-103	CASAS DE TEJAS	El Hierro, nº7	La Ladera	102
I-104	CASAS DE TEJAS	El Hierro, nº9	La Ladera	103
I-163	CASAS DE TEJAS	El Hoyo	El Hoyo	160
I-179	CASAS DE TEJAS	El Hoyo bajo, dos casas s/n	El Hoyo	176
I-182	CASAS DE TEJAS	El Hoyo, grupo de la Golladita	El Hoyo	178
I-206	C. DEL ALCALDE DEL HOYO	El Hoyo, nº29	El Hoyo	207
I-166	CASAS DE TEJAS	El Hoyo, nº40	El Hoyo	163
I-164	CASAS DE TEJAS	El Hoyo, nº42	El Hoyo	161
I-170	CASAS DE TEJAS	El Hoyo, nº57	El Hoyo	167
I-175	CASAS DE TEJAS	El Hoyo, nº58	El Hoyo	172
I-169	CASAS DE TEJAS	El Hoyo, nº69	El Hoyo	166
I-168	CASAS DE TEJAS	El Hoyo, nº85	El Hoyo	165
I-167	CASAS DE TEJAS	El Hoyo, nº93	El Hoyo	164
I-177	CASAS DE TEJAS	El Hoyo, nº60	El Hoyo	174
I-5	HORMIGONERA DE PANCHE ROSALES	Federico Díaz Beltrana	Casco	5
I-6	ANTIGUO INSTITUTO	Federico Díaz Beltrana	Casco	6
I-1	CASA AGUSTINITO	Federico Díaz Beltrana, nº1	Casco	1
I-4	CASAS VALENCIA	Federico Díaz Beltrana, nº10	Casco	4
I-2	CASAS VELÁZQUEZ	Federico Díaz Beltrana, nº4 y 6	Casco	2
I-7	CINE VIEJO	Federico Díaz Beltrana, nº50	Casco	7
I-8	CASA MANUEL CASTELLANO	Federico Díaz Beltrana, nº52	Casco	8
I-3	CASAS VALENCIA	Federico Díaz Beltrana, nº8	Casco	3
I-17	GENERAL FRANCO Nº1	General Franco, nº1	Casco	17
I-22	CASA T. CARPINTERO	General Franco, nº10	Casco	22
I-23	GENERAL FRANCO Nº11	General Franco, nº11	Casco	23
I-24	GENERAL FRANCO Nº15	General Franco, nº15	Casco	24
I-25	GENERAL FRANCO Nº17	General Franco, nº17	Casco	25
I-18	CASA MARIQUITA SALOMÉ	General Franco, nº2	Casco	18
I-26	GENERAL FRANCO Nº21	General Franco, nº21	Casco	26
I-27	GENERAL FRANCO Nº25	General Franco, nº25	Casco	27
I-28	CASA MESTRE	General Franco, nº26	Casco	28
I-29	AYUNTAMIENTO	General Franco, nº28	Casco	29
I-31	CASA BALCÓN	General Franco, nº29	Casco	31
I-30	CASA BALCÓN	General Franco, nº29A	Casco	30
I-32	CINE NUEVO	General Franco, nº30	Casco	32
I-33	CASA BALCÓN	General Franco, nº31	Casco	33
I-34	CASA BLANQUITA	General Franco, nº32	Casco	34
I-35	CASA DE LA TIENDA	General Franco, nº34	Casco	35
I-36	CASA DE D. BASILIO	General Franco, nº36	Casco	36
I-37	CASA DE SEGURA	General Franco, nº38	Casco	37
I-19	GENERAL FRANCO Nº4	General Franco, nº4	Casco	19
I-174	CASA VELAZQUEZ	General Franco, nº41	Casco	171
I-38	GENERAL FRANCO Nº43	General Franco, nº43	Casco	38
I-39	CASA DEL CUBANO	General Franco, nº45	Casco	39
I-40	CASA BENÍTEZ	General Franco, nº47	Casco	40
I-41	CASA PERERA	General Franco, nº49	Casco	41
I-42	GENERAL FRANCO Nº50	General Franco, nº50	Casco	42
I-43	CASA PEPA MARÍA	General Franco, nº51	Casco	43
I-44	CASA DEL PATROCINIO	General Franco, nº59	Casco	44
I-20	CASA MARQUEZ	General Franco, nº6	Casco	20

Documento aprobado por el Ayuntamiento Pleno en sesión extraordinaria de fecha 3 de mayo de 2007, ratificación de las deliberaciones referidas en el acta de la COMAC, de fecha 20/07/2006, al POO, Adaptación Histórica al TR de la LOIC y INC.

La Alcaldía de San Nicolás a 1 de mayo de 2007



# INDICE CATÁLOGO ARQUITECTÓNICO

Por dirección

La Comisión de Ordenación del Territorio y Medio Ambiente de Canarias, en sesión de fecha 20 de julio de 2006, acordó la APROBACIÓN DEFINITIVA del presente expediente.

Las Palmas de G.C. a 20 de septiembre de 2007

El Secretario de la Comisión

I-45	CASA DE LAS MANOLAS	General Franco, nº69	Casco	46
I-46	CASA DE MANUEL RUIZ	General Franco, nº70	Casco	47
I-47	CASA DE SARA FRANCO	General Franco, nº72	Casco	48
I-48	CASA DE CARMINA MEDINA	General Franco, nº74	Casco	49
I-49	CASA DE ANDRÉS FALCÓN	General Franco, nº75	Casco	21
I-21	GENERAL FRANCO Nº9	General Franco, nº9	Casco	50
I-50	LA BODEGA	General Franco, nº91	Casco	51
I-51	CASA CAJERO	General Franco, nº95	Casco	52
I-52	CASA HERNÁNDEZ	General Franco, nº97	Casco	177
I-181	CASAS DE TEJAS	Grupo de casas subida al Hoyo	El Hoyo	63
I-64	LA FONDA	José Antonio, nº18	Casco	64
I-65	C. MSTRO STGO. HERRERO	José Antonio, nº26	Casco	65
I-66	CASA DE JOSÉ DÍAZ	José Antonio, nº49	Casco	66
I-67	ALMACEN DE LOS PICOS	José Antonio, nº79	Casco	67
I-68	CASA DE TEJAS	José Antonio, nº94	Casco	68
I-69	CASA DE MIANO	José Antonio, nº96	Casco	9
I-9	CASA DE DON JUAN MARRERO	Juan del Río Ayala, nº1	Casco	10
I-10	LA CLÍNICA	Juan del Río Ayala, nº2	Casco	16
I-16	CASA PANCHO ARAUJO	Juan del Río Ayala, nº27	Casco	11
I-11	CASA DE PACO RAMOS	Juan del Río Ayala, nº4	Casco	12
I-12	CASA DEL CABO DE LEÓN	Juan del Río Ayala, nº5	Casco	13
I-13	C. DOMINGUITO ARMAS	Juan del Río Ayala, nº6	Casco	14
I-14	CASA DE SEGUIDILLA	Juan del Río Ayala, nº7	Casco	15
I-15	CASA DE LOS RUIZ	Juan del Río Ayala, nº7 trasera	Casco	101
I-102	CASAS DE TEJAS	La Graciosa, nº15	La Ladera	99
I-100	CASA DE JUAN SUÁREZ	La Palma, nº17	La Ladera	100
I-101	CASA DE TEJAS	La Palma, nº19	La Ladera	208
I-207	CONJUNTO DE CASA DE TEJAS	La Rosa. En frente Herederos Suarez	La Rosa	185
I-191	CONJUNTO DE CASA DE TEJAS	La Rosa. Herederos Suarez	La Rosa	97
I-98	CASAS DE TEJAS	Lanzarote, nº16	La Ladera	98
I-99	CASAS DE TEJAS	Lanzarote, nº18	La Ladera	156
I-159	CUARTOS DE APEROS. PAJAR, CASA, POZO Y ESTANQUE	Las Rosas	Las Rosas	158
I-161	CUARTO DE APEROS, ALPENDRE, CASA Y PAJAR	Las Rosas	Las Rosas	193
I-201	LA CRUZ DE LAS TABLADAS	Las Tabladas	Las Tabladas	134
I-136	CASAS DE TEJAS	Las Vistillas, nº5	Las Vistillas	183
I-187	CASAS DE TEJAS	Los Cardones Altos	Los Cardones	136
I-138	POZO Y MOTORES	Los Caserones	Los Caserones	135
I-137	MOLINO DE AGUA Y ALBERCÓN	Molino de Agua, nº3	Molino de Agua	117
I-119	CASA DE MARTA RAMÍREZ	Monteverde, nº2 y detrás	Casco	118
I-120	CASA DE EMETERIO ESPINO	Monteverde, nº8	Casco	111
I-113	CONJUNTO DE CASA DE TEJAS	Pasaje del Estanco	Casco	112
I-114	CASA DE TEJAS	Pasaje del Estanco, nº1	Casco	113
I-115	CASA DE TEJAS	Pasaje del Estanco, nº5	Casco	114
I-116	CASA DE TEJAS	Pasaje del Estanco, nº6	Casco	115
I-117	CASA DE TEJAS	Pasaje del Estanco, nº7	Casco	145
I-148	CASA, CORRALES (2) Y ALPENDRE	Playa de Guguy	Cuermeja	151
I-154	ALMACEN DE LA PLAYA	Playa de Tasarte	Tasarte	152
I-155	ALMACEN DE ABONO	Playa de Tasarte	Tasarte	153
I-156	CASA, ALPENDRES (2), PAJAR Y ABREVADERO	Playa de Tasarte	Tasarte	154
I-157	CUARTERIAS DEL RIBANZO	Playa de Tasarte	El Ribanzo	169
I-172	CASAS DE LA PLAZOLETA	Plaza Galo Ponte, nº11	Casco	168
I-171	CASAS DE LA PLAZOLETA	Plaza Galo Ponte, nº13	Casco	170
I-173	CASAS DE LA PLAZOLETA	Plaza Galo Ponte, nº2	Casco	127
I-129	CASA DE TEJAS	Primero de Septiembre, nº10	Casco	155
I-158	SANTA BRÍGIDA	Santa Brígida	Tasarte	157
I-160	PAJAR, CASA Y CUARTO DE APEROS	Santa Lucía	Casco	116
I-118	CASA DE TEJAS (2)	Santa Lucía, nº5	Casco	159
I-162	ALPENDRES (2) Y CORRAL	Santo Domingo	La Herreria	186
I-192	CASA DE LAS DENIZ	Subida a la Hoya	Los Espinos	195
I-204	CASA DE TEJAS	Tasarte	Tasarte	202
I-205	CASA DE TEJAS	Tasartico	Tasartico	95
I-96	CASAS DE MARINO	Tenerife, nº17	La Ladera	96
I-97	CASA ALAMO	Tenerife, nº19	La Ladera	130
I-132	CASA DEL CORREDOR	Tocodomán	Tocodomán	

Documento aprobado por el Ayuntamiento Pleno en sesión extraordinaria de fecha 3 de mayo de 2007, subsanación de las deficiencias señaladas en el acta de la COMAC, de fecha 20/07/2006, al P.O.D. Adaptación hasta el TR de la L.O.T.C. y INC.

La Alcaldía de San Nicolás a 3 de mayo de 2007


# INDICE CATÁLOGO ARQUITECTÓNICO

Por dirección

I-183	CASA DE GREGORIO	Tocodomán	Tocodomán	179
I-185	CASAS DE TEJAS	Tocodoman Alto	Tocodomán	181
I-135	CASAS DE TEJAS	Tocodomán, bajada dos casas	Tocodomán	133
I-178	CASA DE LAS FARROGUERRAS	Tocodomán, casas y almacigos	Tocodomán	175
I-133	CASAS DE TEJAS	Tocodomán, junto Bar Bilingo	Tocodomán	131
I-134	CASAS DE TEJAS	Tocodomán, nº15	Tocodomán	132
I-184	CASA DE OJEDA	Tocodomán, nº16	Tocodomán	180

La Comisión de Ordenación del Territorio y Medio Ambiente de Canarias, en sesión de fecha 20 de julio de 2006, acordó la APROBACIÓN DEFINITIVA del presente expediente.  
 Las Palmas de G.C. a 20 de septiembre de 2007  
 El Secretario de la Comisión

*[Handwritten signature]*





# INDICE CATÁLOGO ARQUITECTÓNICO

Por toponimia

La Comisión de Ordenación del Territorio y Medio Ambiente de Canarias, en sesión de fecha 20 de julio de 2006, acordó la APROBACIÓN DEFINITIVA del presente expediente.

Las Palmas de G.C. a 20 de septiembre de 2007

El Secretario de la Comisión



CÓDIGO	DENOMINACIÓN	DIRECCIÓN	TOPOONIMIA	PÁGINA
I-193	CASA DE LAS PANCHAS VIEJAS	Barranquillo de Las Panchas	Albércón	187
I-194	CASA CONSUELITO	Barranquillo de Las Panchas	Albércón	188
I-151	MOLINO DE JACINTO SUAREZ GODOY	El Albércón	Albércón	148
I-152	MOLINO DE DOMINGUITO ARMAS	El Albércón	Albércón	149
I-176	CASA DE LAS PANCHAS	El Albércón, nº25	Albércón	173
I-188	GRUPO CASAS DE TEJAS	El Albércón, s/n	Albércón	184
I-150	MOLINO DE LOS MAJANOS	El Cruce	Albércón	147
I-186	CASAS DE TEJAS	Artejevez	Artejevez	182
I-127	CASA BARRANCO SANTO	Barranco Santo, nº10	Barranco Santo	125
I-128	CASA BARRANCO SANTO	Barranco Santo, nº12	Barranco Santo	126
I-126	CASA BARRANCO SANTO	Barranco Santo, nº8	Barranco Santo	124
I-149	MOTOR DE LA LUZ (POZO)	Cañada Honda	Cascajos	146
I-123	CASA DE LENGU	Alcalde Paco Ramos, nº25	Casco	121
I-53	CASA DE LAS CABRALES	Alfonso XIII, nº1	Casco	53
I-54	CASA LEORNOCITA	Alfonso XIII, nº2	Casco	54
I-57	TIENDA DE ELOY	Alfonso XIII, nº20	Casco	57
I-55	CASA DE TEJAS (ESCUELA)	Alfonso XIII, nº2-bis	Casco	55
I-56	ALFONSO XIII Nº3	Alfonso XIII, nº3	Casco	56
I-59	CASA CUBANÍA	Alfonso XIII, nº40	Casco	28
I-60	CASA ANTONIA AFONSO	Alfonso XIII, nº42	Casco	59
I-61	CASA JOSÉ RODRÍGUEZ	Alfonso XIII, nº44	Casco	60
I-62	ALFONSO XIII Nº46	Alfonso XIII, nº46	Casco	61
I-63	CASA DE TEJAS	Alfonso XIII, nº48	Casco	62
I-125	CASA MARIQUITA S.	Almonacid de la Sierra, nº3	Casco	123
I-124	CASA DE TEJAS	Avda. de los Cardones, nº77	Casco	122
I-195	CASA CON ESTANQUE	Cabo Verde	Casco	189
I-198	CASA DE TEJAS	Cerca del Matadero	Casco	191
I-122	CASA DE TEJAS	Clavel, nº19	Casco	120
I-121	POZO	Clavel, nº7	Casco	119
I-110	CASA DE TEJAS	Cura Vicente, nº17	Casco	109
I-196	CASA DE TEJAS	Cura Vicente, nº23	Casco	190
I-112	CASA DE TEJAS	Cura Vicente, nº28	Casco	110
I-5	HORMIGONERA DE PANCHE ROSALES	Federico Díaz Beltrana	Casco	5
I-6	ANTIGUO INSTITUTO	Federico Díaz Beltrana	Casco	6
I-1	CASA AGUSTINITO	Federico Díaz Beltrana, nº1	Casco	1
I-4	CASAS VALENCIA	Federico Díaz Beltrana, nº10	Casco	4
I-2	CASAS VELÁZQUEZ	Federico Díaz Beltrana, nº4 y 6	Casco	2
I-7	CINE VIEJO	Federico Díaz Beltrana, nº50	Casco	7
I-8	CASA MANUEL CASTELLANO	Federico Díaz Beltrana, nº52	Casco	8
I-3	CASAS VALENCIA	Federico Díaz Beltrana, nº8	Casco	3
I-17	GENERAL FRANCO Nº1	General Franco, nº1	Casco	17
I-22	CASA T. CARPINTERO	General Franco, nº10	Casco	22
I-23	GENERAL FRANCO Nº11	General Franco, nº11	Casco	23
I-24	GENERAL FRANCO Nº15	General Franco, nº15	Casco	24
I-25	GENERAL FRANCO Nº17	General Franco, nº17	Casco	25
I-18	CASA MARIQUITA SALOMÉ	General Franco, nº2	Casco	18
I-26	GENERAL FRANCO Nº21	General Franco, nº21	Casco	26
I-27	GENERAL FRANCO Nº25	General Franco, nº25	Casco	27
I-28	CASA MESTRE	General Franco, nº26	Casco	28
I-29	AYUNTAMIENTO	General Franco, nº28	Casco	29
I-31	CASA BALCÓN	General Franco, nº29	Casco	31
I-30	CASA BALCÓN	General Franco, nº29A	Casco	30
I-32	CINE NUEVO	General Franco, nº30	Casco	32
I-33	CASA BALCÓN	General Franco, nº31	Casco	33
I-34	CASA BLANQUITA	General Franco, nº32	Casco	34
I-35	CASA DE LA TIENDA	General Franco, nº34	Casco	35
I-36	CASA DE D. BASILIO	General Franco, nº36	Casco	36
I-37	CASA DE SEGURA	General Franco, nº38	Casco	37
I-19	GENERAL FRANCO Nº4	General Franco, nº4	Casco	19
I-174	CASA VELAZQUEZ	General Franco, nº41	Casco	171
I-38	GENERAL FRANCO Nº43	General Franco, nº43	Casco	38
I-39	CASA DEL CUBANO	General Franco, nº45	Casco	39
I-40	CASA BENÍTEZ	General Franco, nº47	Casco	40

Documento aprobado por el Ayuntamiento Pleno en sesión extraordinaria de fecha 3 de agosto de 2007, subsanación de las deficiencias señaladas en el acta de la COMAC, de fecha 20/07/2006, al POO, Adaptación Básica al TR de la L.O.T.C. y INC.


La Alcaldía de San Nicolás a 3 de agosto de 2007



# INDICE CATÁLOGO ARQUITECTÓNICO

## Por toponimia

Comisión de Ordenación del Territorio y Medio Ambiente de Canarias, en sesión de fecha 20 de julio de 2006, acordó la APROBACIÓN DEFINITIVA del presente expediente.  
Las Palmas de G.C. a 20 de septiembre de 2007  
El Secretario de la Comisión



I-41	CASA PERERA	General Franco, nº49	Casco	41
I-42	GENERAL FRANCO Nº50	General Franco, nº50	Casco	42
I-43	CASA PEPA MARÍA	General Franco, nº51	Casco	43
I-44	CASA DEL PATROCINIO	General Franco, nº59	Casco	44
I-20	CASA MARQUEZ	General Franco, nº6	Casco	20
I-45	CASA DE LAS MANOLAS	General Franco, nº69	Casco	45
I-46	CASA DE MANUEL RUIZ	General Franco, nº70	Casco	46
I-47	CASA DE SARA FRANCO	General Franco, nº72	Casco	47
I-48	CASA DE CARMINA MEDINA	General Franco, nº74	Casco	48
I-49	CASA DE ANDRÉS FALCÓN	General Franco, nº75	Casco	49
I-21	GENERAL FRANCO Nº9	General Franco, nº9	Casco	21
I-50	LA BODEGA	General Franco, nº91	Casco	50
I-51	CASA CAJERO	General Franco, nº95	Casco	51
I-52	CASA HERNÁNDEZ	General Franco, nº97	Casco	52
I-64	LA FONDA	José Antonio, nº18	Casco	63
I-65	C. MSTRO STGO. HERRERO	José Antonio, nº26	Casco	64
I-66	CASA DE JOSÉ DÍAZ	José Antonio, nº49	Casco	65
I-67	ALMACEN DE LOS PICOS	José Antonio, nº79	Casco	66
I-68	CASA DE TEJAS	José Antonio, nº94	Casco	67
I-69	CASA DE MIANO	José Antonio, nº96	Casco	68
I-9	CASA DE DON JUAN MARRERO	Juan del Río Ayala, nº1	Casco	9
I-10	LA CLÍNICA	Juan del Río Ayala, nº2	Casco	10
I-16	CASA PANCHO ARAUJO	Juan del Río Ayala, nº27	Casco	16
I-11	CASA DE PACO RAMOS	Juan del Río Ayala, nº4	Casco	11
I-12	CASA DEL CABO DE LEÓN	Juan del Río Ayala, nº5	Casco	12
I-13	C. DOMINGUITO ARMAS	Juan del Río Ayala, nº6	Casco	13
I-14	CASA DE SEGUIDILLA	Juan del Río Ayala, nº7	Casco	14
I-15	CASA DE LOS RUIZ	Juan del Río Ayala, nº7 trasera	Casco	15
I-119	CASA DE MARTA RAMÍREZ	Monteverde, nº2 y detrás	Casco	117
I-120	CASA DE EMETERIO ESPINO	Monteverde, nº8	Casco	118
I-113	CONJUNTO DE CASA DE TEJAS	Pasaje del Estanco	Casco	111
I-114	CASA DE TEJAS	Pasaje del Estanco, nº1	Casco	112
I-115	CASA DE TEJAS	Pasaje del Estanco, nº5	Casco	113
I-116	CASA DE TEJAS	Pasaje del Estanco, nº6	Casco	114
I-117	CASA DE TEJAS	Pasaje del Estanco, nº7	Casco	115
I-172	CASAS DE LA PLAZOLETA	Plaza Galo Ponte, nº11	Casco	169
I-171	CASAS DE LA PLAZOLETA	Plaza Galo Ponte, nº13	Casco	168
I-173	CASAS DE LA PLAZOLETA	Plaza Galo Ponte, nº2	Casco	170
I-129	CASA DE TEJAS	Primero de Septiembre, nº10	Casco	127
I-160	PAJAR, CASA Y CUARTO DE APEROS	Santa Lucía	Casco	157
I-118	CASA DE TEJAS (2)	Santa Lucía, nº5	Casco	116
I-200	CASA DE TEJAS (2)	Cuermeja	Cuermeja	192
I-148	CASA, CORRALES (2) Y ALPENDRE	Playa de Guguy	Cuermeja	145
I-147	EL ALAMBIQUE (DESTILERIA DE RON "LA ALDEA")	Carretera General junto al Charco	El Alambique	144
I-109	CUARTEL VIEJO	Doctor Fleming próxima El Convento	El Convento	108
I-107	CASAS DE TEJAS	El Convento, nº11 y otras	El Convento	106
I-108	CASAS DE TEJAS	El Convento, nº12	El Convento	107
I-105	CASAS DE TEJAS	El Convento, nº5	El Convento	104
I-106	CASAS DE TEJAS	El Convento, nº7	El Convento	105
I-139	CASA DE TEJAS	El Frangollo	El Frangollo	137
I-163	CASAS DE TEJAS	El Hoyo	El Hoyo	160
I-179	CASAS DE TEJAS	El Hoyo bajo, dos casas s/n	El Hoyo	176
I-182	CASAS DE TEJAS	El Hoyo, grupo de la Golladita	El Hoyo	178
I-206	C. DEL ALCALDE DEL HOYO	El Hoyo, nº29	El Hoyo	207
I-166	CASAS DE TEJAS	El Hoyo, nº40	El Hoyo	163
I-164	CASAS DE TEJAS	El Hoyo, nº42	El Hoyo	161
I-170	CASAS DE TEJAS	El Hoyo, nº57	El Hoyo	167
I-175	CASAS DE TEJAS	El Hoyo, nº58	El Hoyo	172
I-169	CASAS DE TEJAS	El Hoyo, nº69	El Hoyo	166
I-168	CASAS DE TEJAS	El Hoyo, nº85	El Hoyo	165
I-167	CASAS DE TEJAS	El Hoyo, nº93	El Hoyo	164
I-177	CASAS DE TEJAS	El Hoyo, nº60	El Hoyo	174
I-181	CASAS DE TEJAS	Grupo de casas subida al Hoyo	El Hoyo	177
I-140	SALA DE MOTORES	Carretera de La Aldea a Artenara, nº2	El Molino	138

Documento aprobado por el Ayuntamiento de Plano en sesión extraordinaria de fecha 2 de mayo de 2007, ratificación de las deficiencias señaladas en el acta de la COMARC, de fecha 20/07/2006, al PGO, Adaptación Básica al TR de la LDTIC y INC.

La Aldea de San Mateo a 3 de mayo de 2007

EL SECRETARIO

# INDICE CATÁLOGO ARQUITECTÓNICO

Por toponimia



I-143	ALMACÉN DEL MUELLE	Del Muelle	El Muelle	141
I-157	CUARTERIAS DEL RIBANZO	Playa de Tasarte	El Ribanzo	154
I-141	LA CASA NUEVA. ALMACÉN	Doctor Fleming	La Casa Nueva	139
I-162	ALPENDRES (2) Y CORRAL	Santo Domingo	La Herrería	159
I-93	MOLINO DE AGUA	Doctor Fleming	La Ladera	92
I-94	CONJUNTO DE CASAS DE TEJAS	Doctor Fleming	La Ladera	93
I-95	CASA DE TEJAS	Doctor Fleming	La Ladera	94
I-70	CASA ANTONIO ARMAS	Doctor Fleming, nº34	La Ladera	69
I-75	CASA DE LA ESCALERITA	Doctor Fleming, nº59	La Ladera	74
I-76	C. NICOLÁS RODRÍGUEZ	Doctor Fleming, nº63	La Ladera	75
I-78	CASA PEPE DÉNIZ	Doctor Fleming, nº71	La Ladera	77
I-103	CASAS DE TEJAS	El Hierro, nº7	La Ladera	102
I-104	CASAS DE TEJAS	El Hierro, nº9	La Ladera	103
I-102	CASAS DE TEJAS	La Graciosa, nº15	La Ladera	101
I-100	CASA DE JUAN SUÁREZ	La Palma, nº17	La Ladera	99
I-101	CASA DE TEJAS	La Palma, nº19	La Ladera	100
I-98	CASAS DE TEJAS	Lanzarote, nº16	La Ladera	97
I-99	CASAS DE TEJAS	Lanzarote, nº18	La Ladera	98
I-96	CASAS DE MARINO	Tenerife, nº17	La Ladera	95
I-97	CASA ALAMO	Tenerife, nº19	La Ladera	96
I-146	CUARTERIAS, CUARTOS DE APEROS Y ABREVADEROS	Carretera de La Punta	La Punta	143
I-207	CONJUNTO DE CASA DE TEJAS	La Rosa. En frente Herederos Suarez	La Rosa	208
I-191	CONJUNTO DE CASA DE TEJAS	La Rosa. Herederos Suarez	La Rosa	185
I-203	CASA DE LAS CAÑADAS	Camino a Güi-güi desde Cuermeja	Las Cañadas	194
I-159	CUARTOS DE APEROS, PAJAR, CASA, POZO Y ESTANQUE	Las Rosas	Las Rosas	156
I-161	CUARTO DE APEROS, ALPENDRE, CASA Y PAJAR	Las Rosas	Las Rosas	158
I-201	LA CRUZ DE LAS TABLADAS	Las Tabladas	Las Tabladas	193
I-136	CASAS DE TEJAS	Las Vistillas, nº5	Las Vistillas	134
I-187	CASAS DE TEJAS	Los Cardones Altos	Los Cardones	183
I-138	POZO Y MOTORES	Los Caserones	Los Caserones	136
I-82	ALMACÉN DE TOMATES DE LA CASA NUEVA	Doctor Fleming, nº101	Los Espinos	81
I-83	CASA DEL CUBANO	Doctor Fleming, nº105	Los Espinos	82
I-84	CASA DE PAULINO	Doctor Fleming, nº106	Los Espinos	83
I-85	MOLINO DE VIENTO	Doctor Fleming, nº108	Los Espinos	84
I-86	CASA DE TILA	Doctor Fleming, nº109	Los Espinos	85
I-87	DOCTOR FLEMING Nº114	Doctor Fleming, nº114	Los Espinos	86
I-88	CASA DE LAS COLUMNAS	Doctor Fleming, nº121	Los Espinos	87
I-89	DOCTOR FLEMING Nº125	Doctor Fleming, nº125	Los Espinos	88
I-90	CASA MATEITA	Doctor Fleming, nº127	Los Espinos	89
I-91	DOCTOR FLEMING Nº128	Doctor Fleming, nº128	Los Espinos	90
I-92	CASA MARCELINA	Doctor Fleming, nº197	Los Espinos	91
I-71	CASA DE LOS VALENCIA (I)	Doctor Fleming, nº42	Los Espinos	70
I-72	CASA DE LOS VALENCIA (II)	Doctor Fleming, nº44	Los Espinos	71
I-73	CASA DE LOS VALENCIA (III)	Doctor Fleming, nº46	Los Espinos	72
I-74	CASA DOCTOR FLEMING Nº58	Doctor Fleming, nº58	Los Espinos	73
I-77	CASA CARMILLA	Doctor Fleming, nº70	Los Espinos	76
I-79	CASA JOSÉ HERNÁNDEZ	Doctor Fleming, nº72	Los Espinos	78
I-80	CASA CARMITA DÍAZ	Doctor Fleming, nº76	Los Espinos	79
I-81	CASA JUNTO AL CHICHO	Doctor Fleming, nº79	Los Espinos	80
I-192	CASA DE LAS DENIZ	Subida a la Hoya	Los Espinos	186
I-145	CUARTERIAS, RETRETES Y ALMACÉN DE LOS VELAZQUEZ	Carretera Los Espinos a La Hoya	Los Espinos Altos	142
I-142	POZO (SALA DE MAQUINAS)	Cruce Barranco Tocodomán con El Hoyo	Los Pasitos	140
I-165	CASA DE TEJAS	Bajada de Mederos, nº6	Mederos	162
I-130	CASA DE TEJAS	Buenavista, nº19	Molino de Agua	128
I-131	CASA DE TEJAS	Buenavista, nº21	Molino de Agua	129
I-137	MOLINO DE AGUA Y ALBERCÓN	Molino de Agua, nº3	Molino de Agua	135
I-154	ALMACEN DE LA PLAYA	Playa de Tasarte	Tasarte	151
I-155	ALMACEN DE ABONO	Playa de Tasarte	Tasarte	152
I-156	CASA, ALPENDRES (2), PAJAR Y ABREVADERO	Playa de Tasarte	Tasarte	153
I-158	SANTA BRÍGIDA	Santa Brígida	Tasarte	155
I-204	CASA DE TEJAS	Tasarte	Tasarte	195
I-153	CUARTERÍAS, ESTANQUE Y LAVADERO	Barranco de Tasartico	Tasartico	150
I-205	CASA DE TEJAS	Tasartico	Tasartico	202
I-132	CASA DEL CORREDOR	Tocodomán	Tocodomán	130






# INDICE CATÁLOGO ARQUITECTÓNICO

Por toponimia

I-183	CASA DE GREGORIO	Tocodomán	Tocodomán	179
I-185	CASAS DE TEJAS	Tocodomán Alto	Tocodomán	181
I-135	CASAS DE TEJAS	Tocodomán, bajada dos casas	Tocodomán	133
I-178	CASA DE LAS FARROGUERRAS	Tocodomán, casas y almacigos	Tocodomán	175
I-133	CASAS DE TEJAS	Tocodomán, junto Bar Bilingo	Tocodomán	131
I-134	CASAS DE TEJAS	Tocodomán, nº15	Tocodomán	132
I-184	CASA DE OJEDA	Tocodomán, nº16	Tocodomán	180

La Comisión de Ordenación del Territorio y Medio Ambiente de Canarias, en sesión de fecha 20 de julio de 2006, acordó la APROBACIÓN DEFINITIVA del presente expediente.


Las Palmas de G.C. a 20 de septiembre de 2007  
El Secretario de la Comisión



# CATÁLOGO ARQUITECTÓNICO MUNICIPAL

## La Aldea de San Nicolás

### Tomo I - Bienes Arquitectónicos



CÓDIGO FICHA: I-1

DENOMINACIÓN

CASA AGUSTINITO

**TIPOLOGÍA**

VIVIENDA ENTRE MEDIANERAS

SIGLO:

**USO**

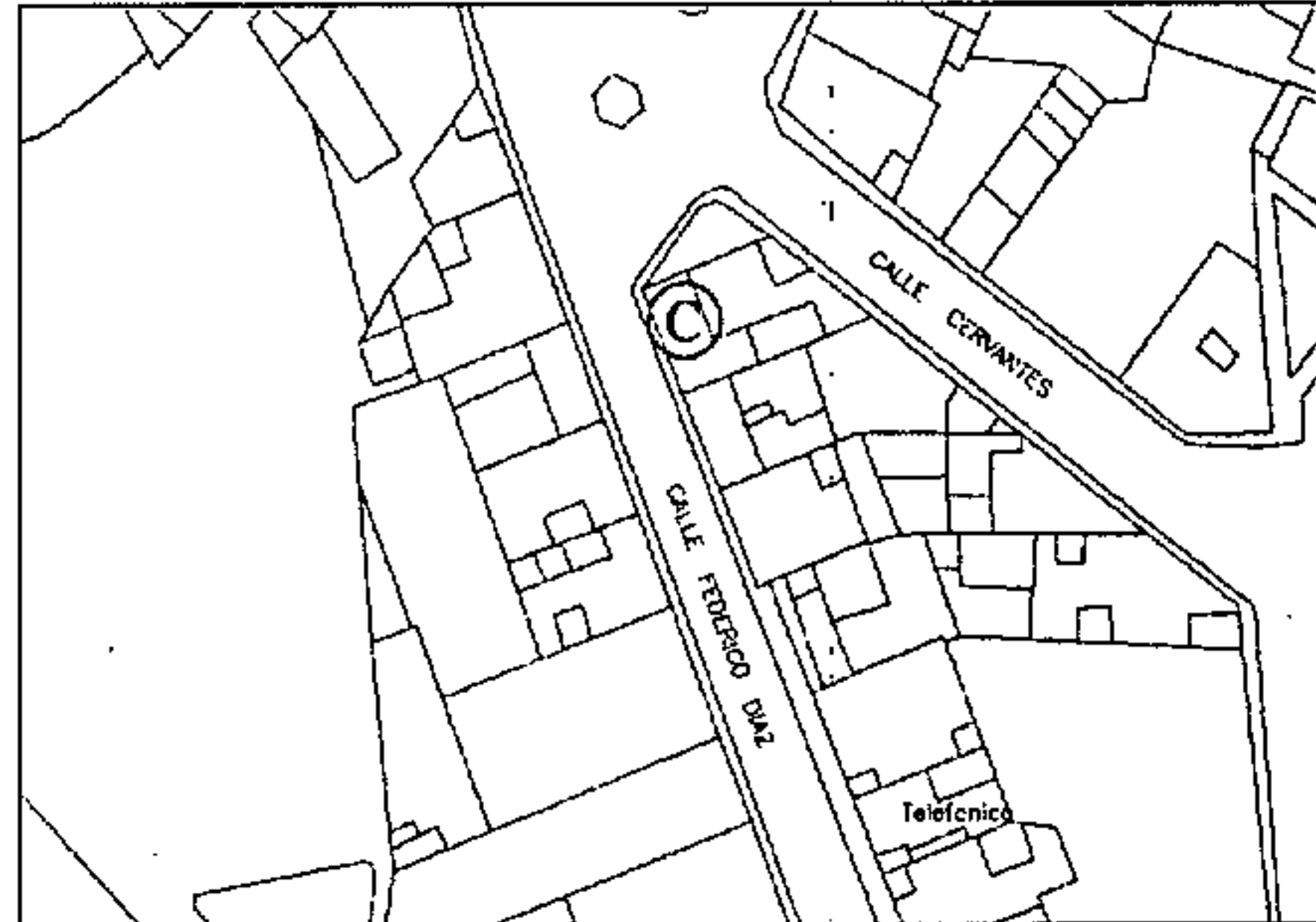
RESIDENCIAL

CRONOLOGÍA

**FOTOGRAFÍA**



**PLANO**



**LOCALIZACIÓN**

ISLA:

GRAN CANARIA

MUNICIPIO:

LA ALDEA DE SAN NICOLAS

LOCALIDAD:

LA ALDEA DE SAN NICOLAS

TOPONOMIA:

CASCO

DIRECCIÓN:

Federico Díaz Beltrana, nº1

UTM (CUADRANTE-X-Y-Z)

28 423167 3095744 75

SUPERFICIE CONSTRUIDA:

m<sup>2</sup>

REFERENCIA CATASTRAL

CARTOGRAFÍA

PLANO: O-6F

**SITUACIÓN ADMINISTRATIVA**

REDACTOR CATÁLOGO:

LUIS M. CASTILLA VEGA

FECHA CATALOGACIÓN:

20/05/1996

DECLARACIÓN B.I.C.:

FECHA INCOACIÓN:

-----

FECHA PUBLICACIÓN:

-----

OBSERVACIONES REDACTOR:

RETRANQUEO DE UNA CRUJÍA Y MANTENER LA FACHADA

USOS PERMITIDOS: RESIDENCIAL  
COMERCIAL TIPO I Y II  
OFICINAS TIPO III  
INDUSTRIAL TIPO I

**CRITERIOS DE CATALOGACIÓN:**

CALIDAD CONSTRUCTIVA  
HISTORIA  
TIPOLOGÍA

**GRADO DE PROTECCIÓN:**

AMBIENTAL

**TIPO DE INTERVENCIÓN:**

CONSERVACIÓN  
CONSOLIDACIÓN  
RESTAURACIÓN  
REHABILITACIÓN

La Comisión de Ordenación del Territorio y Medio Ambiente de Canarias, en sesión de fecha 20 de julio de 2006, acordó la APROBACIÓN DEFINITIVA del presente expediente.  
Las Palmas de G.C. a 20 de septiembre de 2007  
El Secretario de la Comisión



# CATÁLOGO ARQUITECTÓNICO MUNICIPAL

La Aldea de San Nicolás

Tomo I - Bienes Arquitectónicos

CÓDIGO FICHA: I-2

DENOMINACIÓN

CASAS VELÁZQUEZ

**TIPOLOGÍA**

VIVIENDA ENTRE MEDIANERAS

SIGLO:

**USO**

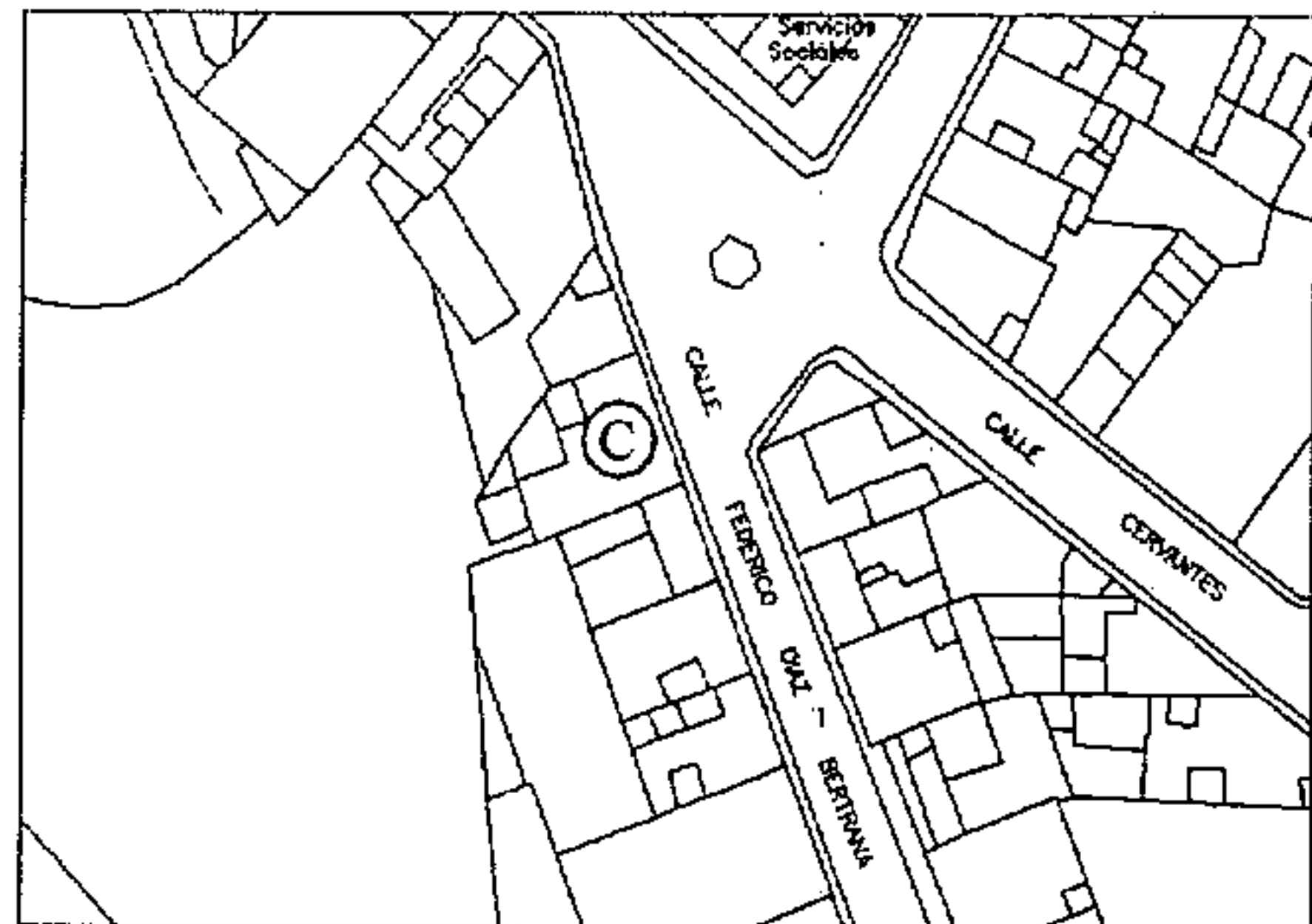
RESIDENCIAL

CRONOLOGÍA

**FOTOGRAFÍA**



**PLANO**



**LOCALIZACIÓN**

ISLA:	GRAN CANARIA	SUPERFICIE CONSTRUIDA:	----- m <sup>2</sup>
MUNICIPIO:	LA ALDEA DE SAN NICOLAS	REFERENCIA CATASTRAL	-----
LOCALIDAD:	LA ALDEA DE SAN NICOLAS	CARTOGRAFÍA	PLANO: O-6F
TOPONOMIA:	CASCO		
DIRECCIÓN:	Federico Díaz Beltrana, nº4 y 6		
UTM (CUADRANTE-X-Y-Z)	28 423150 3095748 75		

**SITUACIÓN ADMINISTRATIVA**

<p>REDACTOR CATÁLOGO:</p> <p>LUIS M. CASTILLA VEGA</p> <p>FECHA CATALOGACIÓN: 20/05/1996</p> <p>DECLARACIÓN B.I.C.: <input type="checkbox"/></p> <p>FECHA INCOACIÓN: -----</p> <p>FECHA PUBLICACIÓN: -----</p>	<p>OBSERVACIONES REDACTOR:</p> <p>RETRANQUEO DE UNA CRUJÍA Y MANTENER LA FACHADA</p> <p>USOS PERMITIDOS: RESIDENCIAL COMERCIAL TIPO I Y II OFICINAS TIPO III INDUSTRIAL TIPO I</p>	
<p><b>CRITERIOS DE CATALOGACIÓN:</b></p> <p>CALIDAD COMPOSITIVA CALIDAD CONSTRUCTIVA CONJUNTO</p>	<p><b>GRADO DE PROTECCIÓN:</b></p> <p>AMBIENTAL</p>	<p><b>TIPO DE INTERVENCIÓN:</b></p> <p>CONSERVACIÓN CONSOLIDACIÓN RESTAURACIÓN REHABILITACIÓN</p>

Documento aprobado por el Ayuntamiento Pleno en sesión extraordinaria de fecha 2 de mayo de 2007, subsanación de las deficiencias señaladas en el boletín de la COTMAC, de fecha 20/07/2006, al PGO, Adaptación Básica al TR de la LOTC y ENC.

La Aldea de San Nicolás a 3 de mayo de 2007



SECRETARIO




# CATÁLOGO ARQUITECTÓNICO MUNICIPAL

La Aldea de San Nicolás

Tomo I - Bienes Arquitectónicos

La Comisión de Ordenación del Territorio y Medio Ambiente de Canarias, en sesión de fecha 20 de julio de 2006, acordó la APROBACIÓN DE FINITIVA del presente expediente.  
Las Palmas de G.C. a 20 de septiembre de 2007  
El Secretario de la Comisión



CÓDIGO FICHA: I-3

DENOMINACIÓN

CASAS VALENCIA

TIPOLOGÍA

VIVIENDA ENTRE MEDIANERAS

SIGLO:

USO

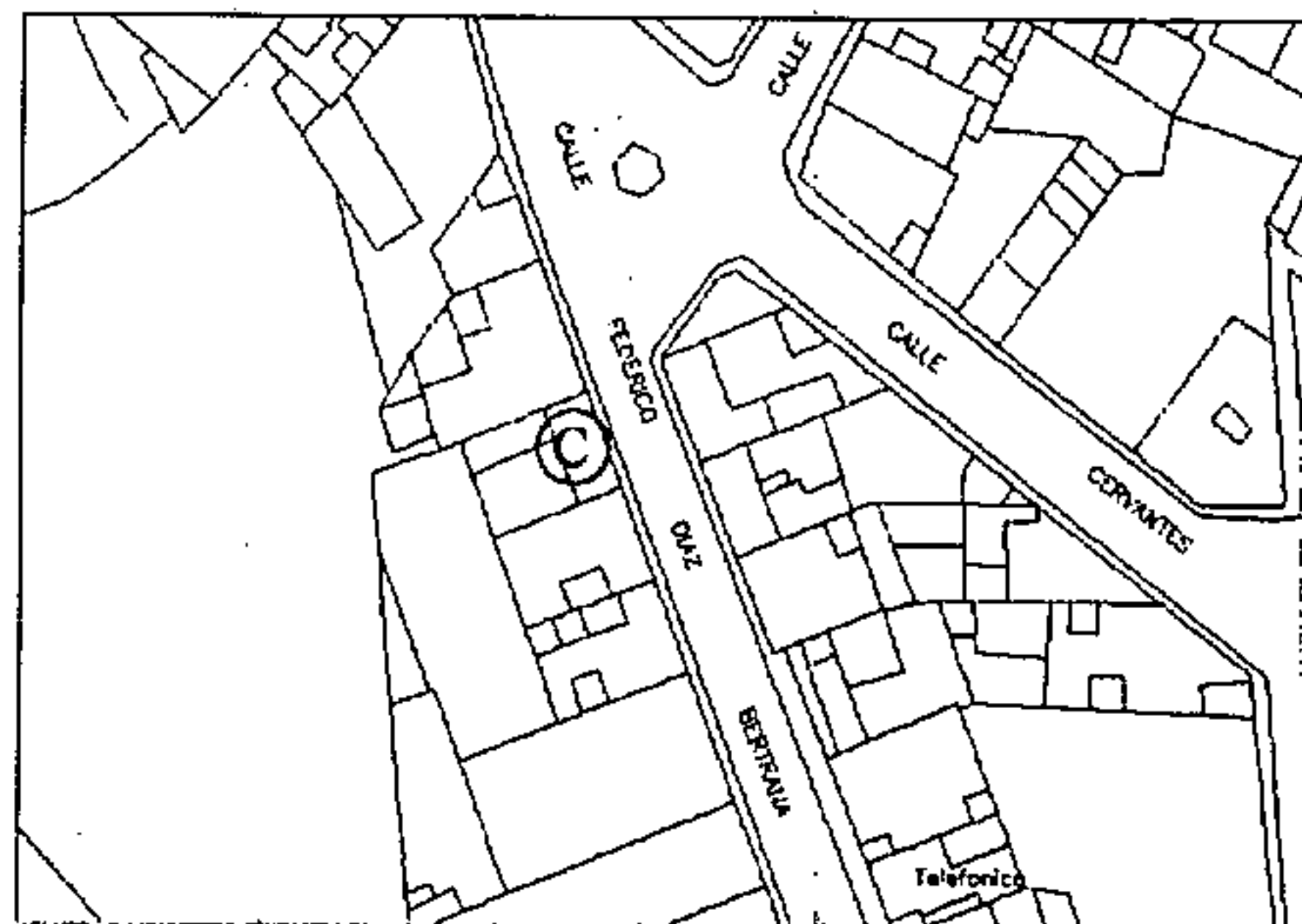
RESIDENCIAL

CRONOLOGÍA

FOTOGRAFÍA



PLANO



LOCALIZACIÓN

ISLA:

GRAN CANARIA

MUNICIPIO:

LA ALDEA DE SAN NICOLAS

LOCALIDAD:

LA ALDEA DE SAN NICOLAS

TOPONOMIA:

CASCO

DIRECCIÓN:

Federico Díaz Beltrana, nº8

UTM (CUADRANTE-X-Y-Z)

28 423153 3095739 60

SUPERFICIE CONSTRUIDA:

m<sup>2</sup>

REFERENCIA CATASTRAL

CARTOGRAFÍA

PLANO: O-6F

SITUACIÓN ADMINISTRATIVA

REDACTOR CATÁLOGO:

LUIS M. CASTILLA VEGA

FECHA CATALOGACIÓN:

20/05/1996

DECLARACIÓN B.I.C.:

-

FECHA INCOACIÓN:

-----

FECHA PUBLICACIÓN:

-----

OBSERVACIONES REDACTOR:

RETRANQUEO DE UNA CRUJÍA Y MANTENER LA FACHADA

USOS PERMITIDOS: RESIDENCIAL  
COMERCIAL TIPO I Y II  
OFICINAS TIPO III  
INDUSTRIAL TIPO I

CRITERIOS DE CATALOGACIÓN:

CALIDAD CONSTRUCTIVA  
HISTORIA  
TIPOLOGÍA

GRADO DE PROTECCIÓN:

AMBIENTAL

TIPO DE INTERVENCIÓN:

CONSERVACIÓN  
CONSOLIDACIÓN  
RESTAURACIÓN  
REHABILITACIÓN

00361

Documento aprobado por el Ayuntamiento Pleno en sesión extraordinaria de fecha 2 de mayo de 2007, subsanación de las deficiencias señaladas en el acta de la COTMAC, de fecha 20/07/2006, al PGO, Adaptación Básica al TR de la LOTC y ENC.

La Aldea de San Nicolás a 3 de mayo de 2007




SECRETARIO

# CATÁLOGO ARQUITECTÓNICO MUNICIPAL

## La Aldea de San Nicolás

### Tomo I - Bienes Arquitectónicos

La Comisión de Ordenación del Territorio y Medio Ambiente de Canarias, en sesión de fecha 20 de julio de 2006, acordó la **APROBACIÓN DEFINITIVA** del presente expediente.  
Las Palmas de G.C. a 20 de septiembre de 2007  
El Secretario de la Comisión



CÓDIGO FICHA: I-4

DENOMINACIÓN

CASAS VALENCIA

**TIPOLOGÍA**

VIVIENDA ENTRE MEDIANERAS


SIGLO:

**USO**

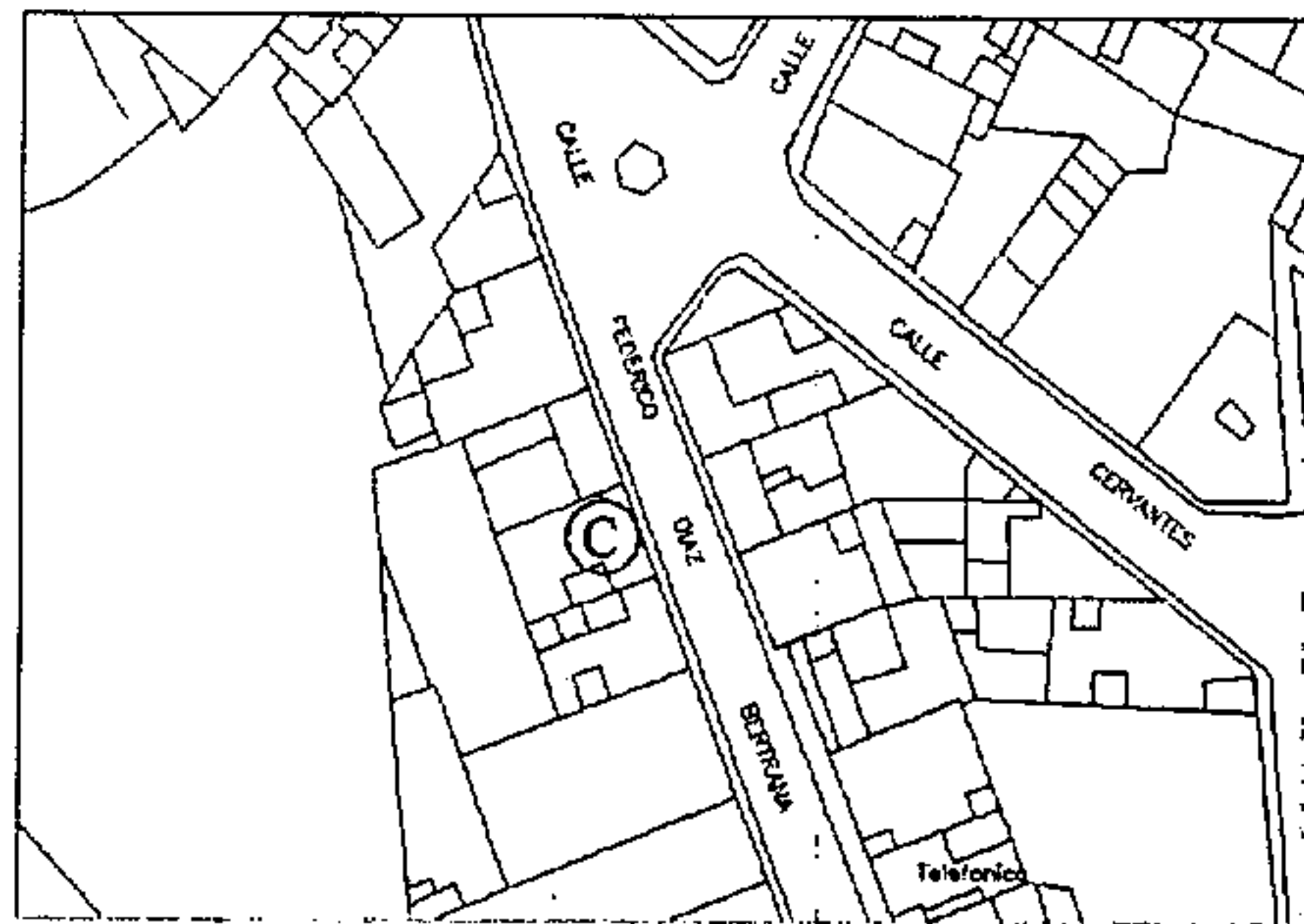
RESIDENCIAL

CRONOLOGÍA

**FOTOGRAFÍA**



**PLANO**



**LOCALIZACIÓN**

ISLA:

GRAN CANARIA

MUNICIPIO:

LA ALDEA DE SAN NICOLAS

LOCALIDAD:

LA ALDEA DE SAN NICOLAS

TOPONOMIA:

CASCO

DIRECCIÓN:

Federico Díaz Beltrana, n°10

UTM (CUADRANTE-X-Y-Z)

28 423159 3095729 75

SUPERFICIE CONSTRUIDA:

m<sup>2</sup>

REFERENCIA CATASTRAL

CARTOGRAFÍA

PLANO: O-6F

**SITUACIÓN ADMINISTRATIVA**

REDACTOR CATÁLOGO:

LUIS M. CASTILLA VEGA

FECHA CATALOGACIÓN:

20/05/1996

DECLARACIÓN B.I.C.:

FECHA INCOACIÓN:

-----

FECHA PUBLICACIÓN:

-----

OBSERVACIONES REDACTOR:

RETRANQUEO DE UNA CRUJÍA Y MANTENER LA FACHADA

USOS PERMITIDOS: RESIDENCIAL

COMERCIAL TIPO I Y II

OFICINAS TIPO III

INDUSTRIAL TIPO I

CRITERIOS DE CATALOGACIÓN:

CALIDAD CONSTRUCTIVA

HISTORIA

TIPOLOGÍA

GRADO DE PROTECCIÓN:

AMBIENTAL

TIPO DE INTERVENCIÓN:

CONSERVACIÓN

CONSOLIDACIÓN

RESTAURACIÓN

REHABILITACIÓN

00186

Documento aprobado por el Ayuntamiento Pleno en sesión extraordinaria de fecha 2 de mayo de 2007, subsanación de las deficiencias señaladas en el acta de la COTMAC, de fecha 20/07/2006, al PGO, Adaptación Básica al TR de la LOTC y ENC.

La Aldea de San Nicolás a 3 de mayo de 2007



SECRETARIO

gesplan



Gobierno de Canarias


una tierra única

# CATÁLOGO ARQUITECTÓNICO MUNICIPAL

## La Aldea de San Nicolás

### Tomo I - Bienes Arquitectónicos

La Comisión de Ordenación del Territorio y Medio Ambiente de Canarias, en sesión de fecha 20 de julio de 2006, acordó la APROBACIÓN DEFINITIVA del presente expediente.  
Las Palmas de G.C. a 20 de septiembre de 2007  
El Secretario de la Comisión



CÓDIGO FICHA: I-5

DENOMINACIÓN

HORMIGONERA DE PANCHO ROSALES

TIPOLOGÍA

INDUSTRIAL FÁBRICA

USO

INDUSTRIAL

SIGLO:

SIGLO XX

CRONOLOGÍA

FOTOGRAFÍA



PLANO



LOCALIZACIÓN

ISLA:

GRAN CANARIA

MUNICIPIO:

LA ALDEA DE SAN NICOLÁS

LOCALIDAD:

LA ALDEA DE SAN NICOLÁS

TOPONOMIA:

CASCO- LA PALMILLA

DIRECCIÓN:

C./ Don Paco Ramos

UTM (CUADRANTE-X-Y-Z)

28 423438 3095503 60

SUPERFICIE CONSTRUIDA:

----- m<sup>2</sup>

REFERENCIA CATASTRAL

-----

CARTOGRAFÍA

PLANO: O-7F

SITUACIÓN ADMINISTRATIVA

REDACTOR CATÁLOGO:

LUIS M. CASTILLA VEGA

OBSERVACIONES REDACTOR:

RETRANQUEO DE UNA CRUJÍA Y MANTENER LA FACHADA

FECHA CATALOGACIÓN:

MAYO 2005

DECLARACIÓN B.I.C.:

FECHA INCOACIÓN:

-----

FECHA PUBLICACIÓN:

-----

USOS PERMITIDOS: RESIDENCIAL

COMERCIAL TIPO I Y II

OFICINAS TIPO III

INDUSTRIAL TIPO I

CRITERIOS DE CATALOGACIÓN:

HISTORIA

GRADO DE PROTECCIÓN:

PARCIAL

TIPO DE INTERVENCIÓN:

CONSERVACIÓN  
CONSOLIDACIÓN  
RESTAURACIÓN  
REHABILITACIÓN  
REMODELACIÓN

Documento aprobado por el Ayuntamiento Pleno en sesión extraordinaria de fecha 2 de mayo de 2007, subsanación de las deficiencias señaladas en el acta de la COTMAC, de fecha 20/07/2006, al POO, Adaptación Básica al TR de la LOTC y ENC.

La Aldea de San Nicolás a 3 de mayo de 2007



SECRETARIO

gesplan



Gobierno de Canarias

una tierra única



# CATÁLOGO ARQUITECTÓNICO MUNICIPAL

La Aldea de San Nicolás

Tomo I - Bienes Arquitectónicos

La Comisión de Ordenación del Territorio y Medio Ambiente de Canarias, en sesión de fecha 20 de julio de 2006, acordó la APROBACIÓN DEFINITIVA del presente expediente.  
Las Palmas de G.C. a 20 de septiembre de 2007  
El Secretario de la Comisión

CÓDIGO FICHA: I-6


DENOMINACIÓN

ANTIGUO INSTITUTO

**TIPOLOGÍA**

DOTACIONAL

**FOTOGRAFÍA**



**USO**

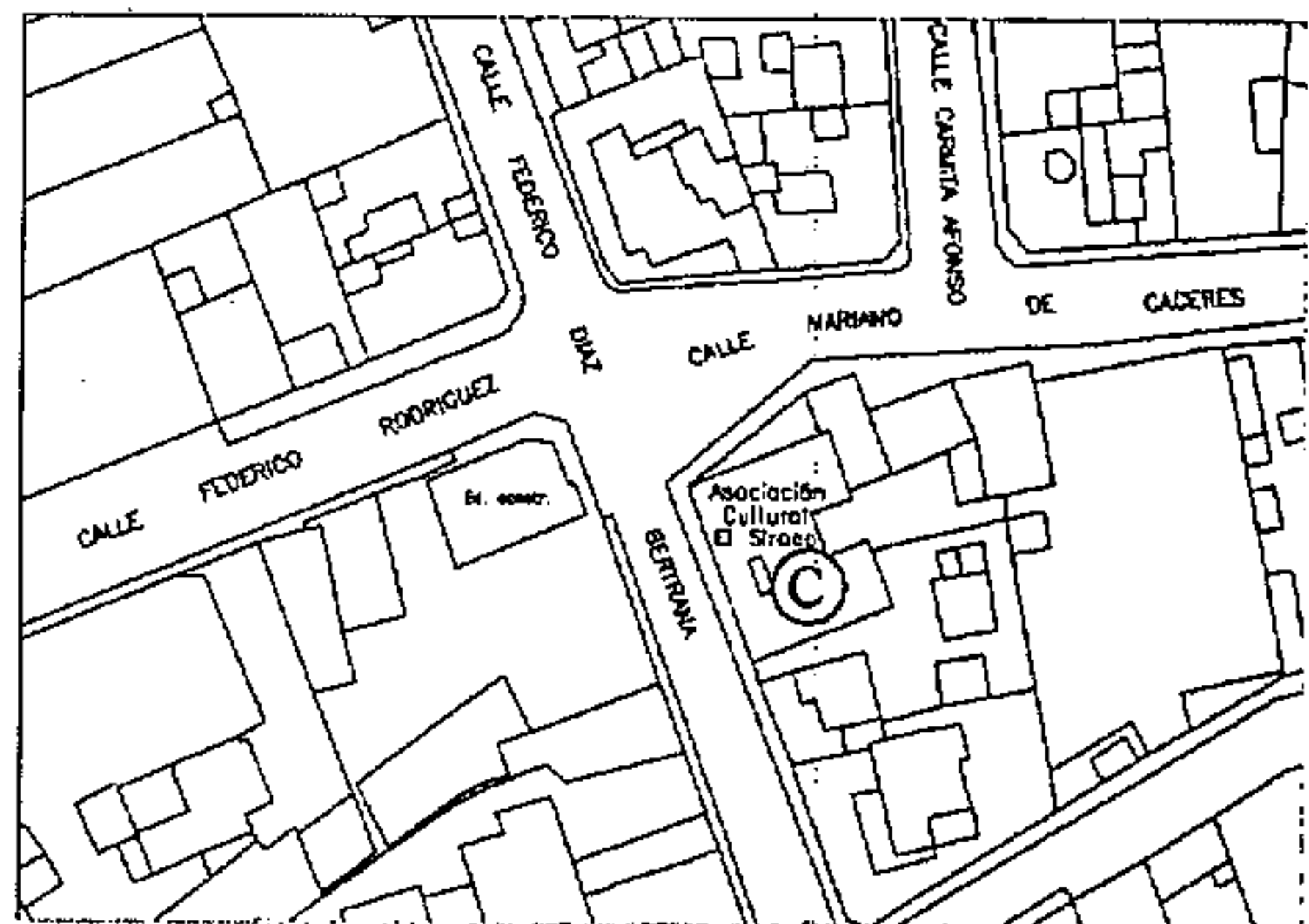
RESIDENCIAL

SIGLO:

SIGLO XVIII

CRONOLOGÍA

**PLANO**



**LOCALIZACIÓN**

ISLA:

GRAN CANARIA

MUNICIPIO:

LA ALDEA DE SAN NICOLAS

LOCALIDAD:

LA ALDEA DE SAN NICOLAS

TOPONOMIA:

CASCO

DIRECCIÓN:

Federico Díaz Beltrana

UTM (CUADRANTE-X-Y-Z)

28 423220 3095627 60

SUPERFICIE CONSTRUIDA:

----- m<sup>2</sup>

REFERENCIA CATASTRAL

-----

CARTOGRAFÍA

PLANO: O-6F

**SITUACIÓN ADMINISTRATIVA**

REDACTOR CATÁLOGO:

LUIS M. CASTILLA VEGA

FECHA CATALOGACIÓN:

MAYO 2005

DECLARACIÓN B.I.C.:

FECHA INCOACIÓN:

-----

FECHA PUBLICACIÓN:

-----

OBSERVACIONES REDACTOR:

MANTENER LA FACHADA, PERMITIENDO AMPLIACIÓN EN ALTURA

USOS PERMITIDOS: DOTACIONAL

**CRITERIOS DE CATALOGACIÓN:**

CALIDAD COMPOSITIVA  
CALIDAD CONSTRUCTIVA  
CONJUNTO

**GRADO DE PROTECCIÓN:**

AMBIENTAL

**TIPO DE INTERVENCIÓN:**

CONSERVACIÓN  
CONSOLIDACIÓN  
RESTAURACIÓN

00355

Documento aprobado por el Ayuntamiento Pleno en sesión extraordinaria de fecha 2 de mayo de 2007, subsanación de las deficiencias señaladas en el acta de la COTMAC, de fecha 20/07/2006, al PGO, Adaptación Básica al TR de la LOTC y ENC.

La Aldea de San Nicolás a 3 de mayo de 2007




SECRETARIO

# CATÁLOGO ARQUITECTÓNICO MUNICIPAL

## La Aldea de San Nicolás

### Tomo I - Bienes Arquitectónicos

La Comisión de Ordenación del Territorio y Ambiente de Canarias, en sesión de fecha 20 de julio de 2006, acordó la APROBACIÓN DEFINITIVA del presente expediente.  
Las Palmas de G.C. a 20 de septiembre de 2007  
El Secretario de la Comisión



CÓDIGO FICHA: I-7

DENOMINACIÓN

CINE VIEJO

**TIPOLOGÍA**

EDIFICACIÓN ENTRE MEDIANERAS

SIGLO:

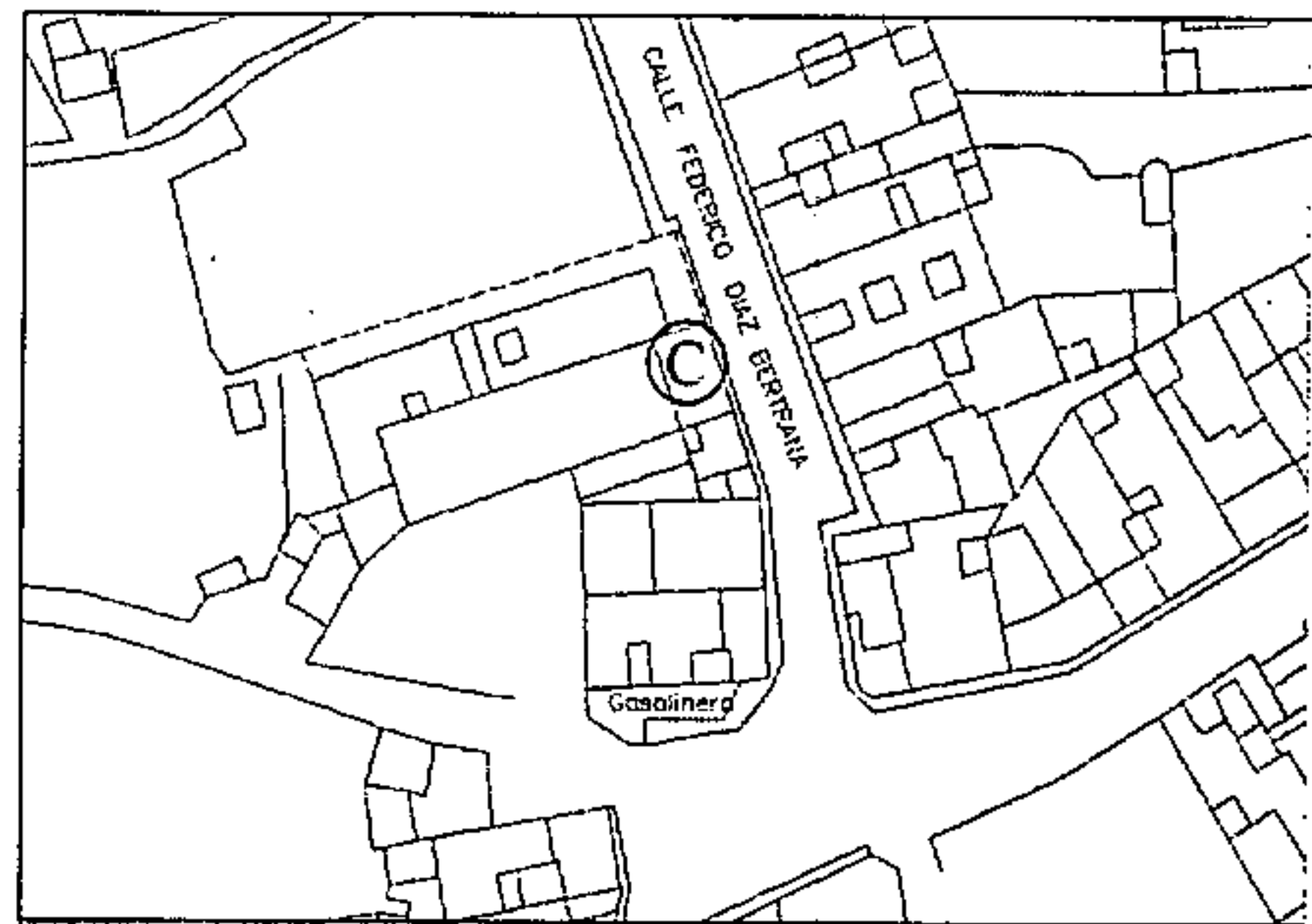
**USO**

DOTACIONAL

CRONOLOGÍA

**FOTOGRAFÍA**

**PLANO**



**LOCALIZACIÓN**

ISLA:

GRAN CANARIA

MUNICIPIO:

LA ALDEA DE SAN NICOLAS

LOCALIDAD:

LA ALDEA DE SAN NICOLAS

TOPONOMIA:

CASCO

DIRECCIÓN:

Federico Díaz Beltrana, nº50

UTM (CUADRANTE-X-Y-Z)

28 423247 3095504 75

SUPERFICIE CONSTRUIDA:

----- m<sup>2</sup>

REFERENCIA CATASTRAL

-----

CARTOGRAFÍA

PLANO: O-6F

**SITUACIÓN ADMINISTRATIVA**

REDACTOR CATÁLOGO:

LUIS M. CASTILLA VEGA

FECHA CATALOGACIÓN:

20/05/1996

DECLARACIÓN B.I.C.:

FECHA INCOACIÓN:

-----

FECHA PUBLICACIÓN:

-----

OBSERVACIONES REDACTOR:

MANTENER LA FACHADA

USOS PERMITIDOS: DOTACIONAL  
RESIDENCIAL  
COMERCIAL TIPO I Y II  
OFICINAS TIPO III  
INDUSTRIAL TIPO I

**CRITERIOS DE CATALOGACIÓN:**

CALIDAD CONSTRUCTIVA  
CALIDAD COMPOSITIVA  
CONJUNTO

**GRADO DE PROTECCIÓN:**

AMBIENTAL

**TIPO DE INTERVENCIÓN:**

CONSERVACIÓN  
CONSOLIDACIÓN  
RESTAURACIÓN  
REHABILITACIÓN

00187

Documento aprobado por el Ayuntamiento Pleno en sesión extraordinaria de fecha 2 de mayo de 2007, subsanación de las deficiencias señaladas en el acta de la COTMAC, de fecha 20/07/2006, al PGO, Adaptación Básica al TR de la LOTC y ENC.

La Aldea de San Nicolás a 3 de mayo de 2007




# CATÁLOGO ARQUITECTÓNICO MUNICIPAL

La Aldea de San Nicolás

Tomo I - Bienes Arquitectónicos

La Comisión de Ordenación del Territorio y Medio Ambiente de Canarias, en sesión de fecha 20 de julio de 2006, acordó la APROBACIÓN DEFINITIVA del presente expediente.  
Las Palmas de G.C. a 20 de septiembre de 2007  
El Secretario de la Comisión

*[Handwritten signature]*  


CÓDIGO FICHA: I-8

DENOMINACIÓN

CASA MANUEL CASTELLANO

**TIPOLOGÍA**

VIVIENDA ENTRE MEDIANERAS

**USO**

RESIDENCIAL

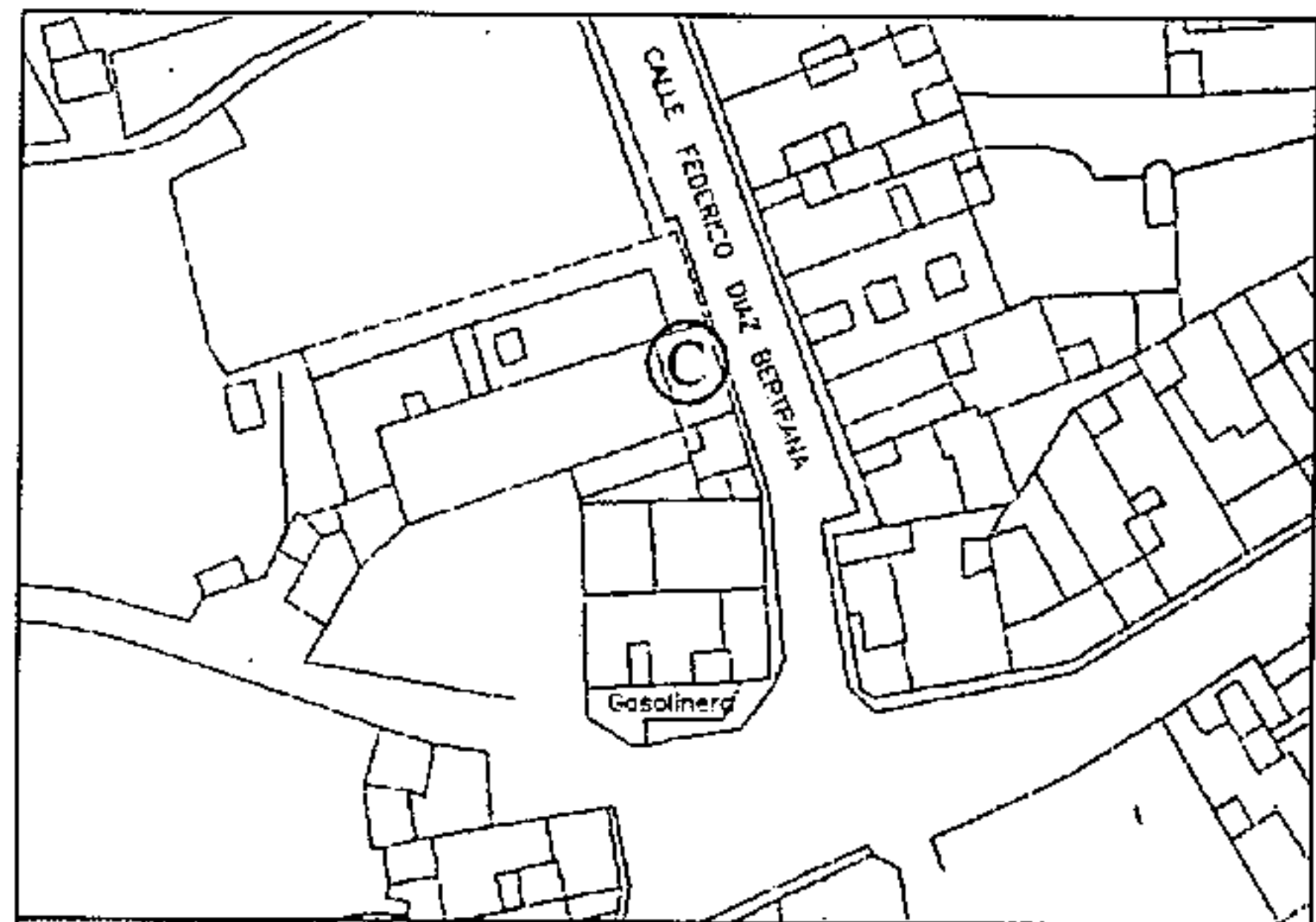
SIGLO:

CRONOLOGÍA

**FOTOGRAFÍA**



**PLANO**



**LOCALIZACIÓN**

ISLA: GRAN CANARIA  
 MUNICIPIO: LA ALDEA DE SAN NICOLAS  
 LOCALIDAD: LA ALDEA DE SAN NICOLAS  
 TOPONIMIA: CASCO  
 DIRECCIÓN: Federico Díaz Beltrana, n°52  
 UTM (CUADRANTE-X-Y-Z): 28 423250 3095495 75

SUPERFICIE CONSTRUIDA: ..... m<sup>2</sup>  
 REFERENCIA CATASTRAL: .....  
 CARTOGRAFÍA  
 PLANO: O-6F

**SITUACIÓN ADMINISTRATIVA**

REDACTOR CATÁLOGO:

LUIS M. CASTILLA VEGA

FECHA CATALOGACIÓN: 20/05/1996

DECLARACIÓN B.I.C.:

FECHA INCOACIÓN: .....

FECHA PUBLICACIÓN: .....

OBSERVACIONES REDACTOR:

RETRANQUEO DE UNA CRUJÍA Y MANTENER LA FACHADA

USOS PERMITIDOS: RESIDENCIAL  
 COMERCIAL TIPO I Y II  
 OFICINAS TIPO III  
 INDUSTRIAL TIPO I

**CRITERIOS DE CATALOGACIÓN:**

CALIDAD CONSTRUCTIVA  
 HISTORIA  
 TIPOLOGÍA

**GRADO DE PROTECCIÓN:**

AMBIENTAL

**TIPO DE INTERVENCIÓN:**

CONSERVACIÓN  
 CONSOLIDACIÓN  
 RESTAURACIÓN  
 REHABILITACIÓN

00186

Documento aprobado por el Ayuntamiento Pleno en sesión extraordinaria de fecha 2 de mayo de 2007, subsanación de las deficiencias señaladas en el acta de la COTMAC, de fecha 20/07/2006, al PGO, Adaptación Básica al TR de la LOTC y ENC.

La Aldea de San Nicolás a 3 de mayo de 2007

  
SECRETARIO

  **Gobierno de Canarias**  
una tierra única



# CATÁLOGO ARQUITECTÓNICO MUNICIPAL

La Aldea de San Nicolás

Tomo I - Bienes Arquitectónicos

La Comisión de Ordenación del Territorio y el Ambiente de Canarias, en sesión de fecha 20 de julio de 2006, acordó la APROBACIÓN DEFINITIVA del presente expediente.  
Las Palmas de G.C. a 20 de septiembre de 2007  
El Secretario de la Comisión

CÓDIGO FICHA: I-9

DENOMINACIÓN

CASA D. JUAN MARRERO

**TIPOLOGÍA**

VIVIENDA ENTRE MEDIANERAS

**USO**

RESIDENCIAL

SIGLO:

-----

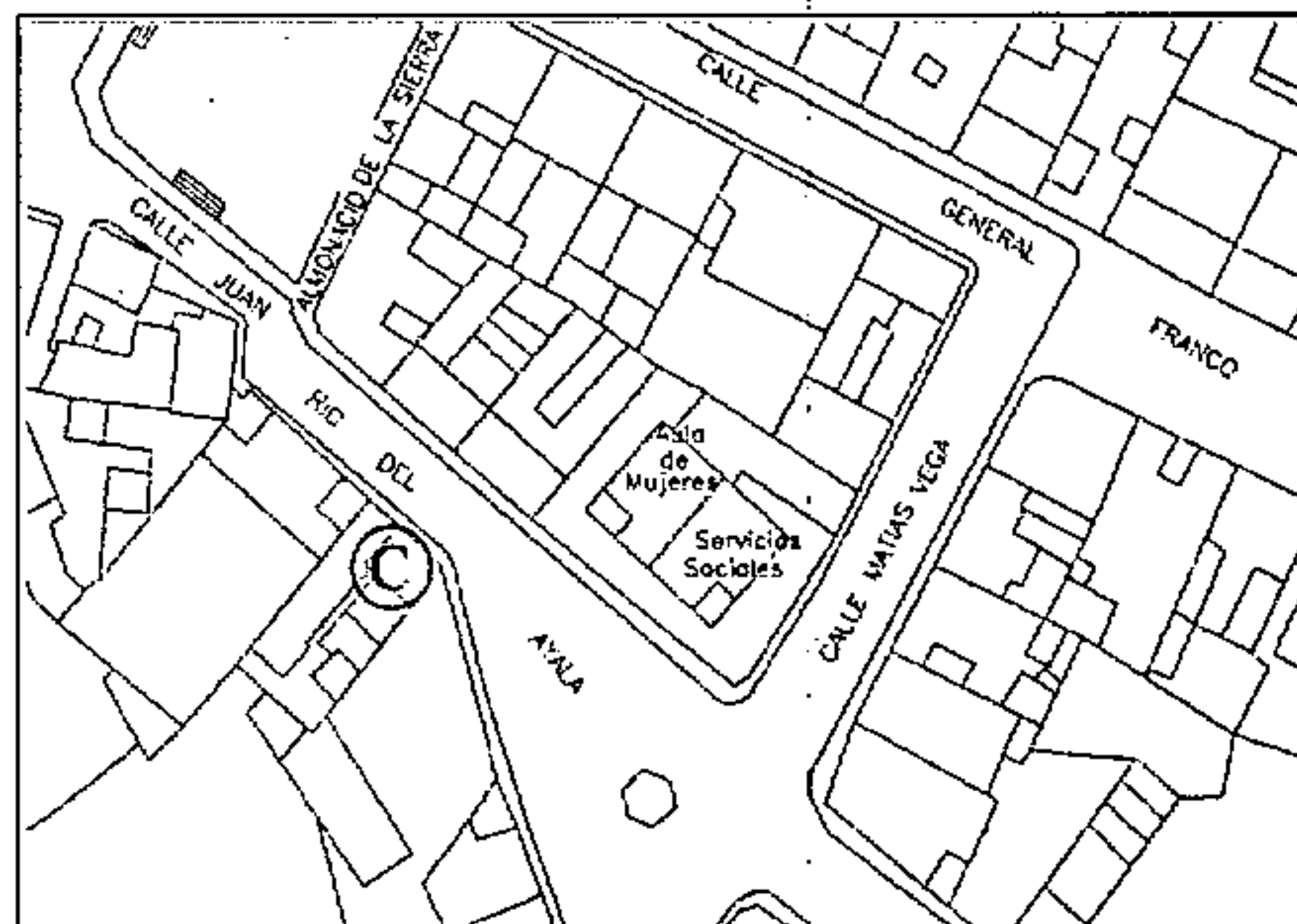
CRONOLOGÍA

-----

**FOTOGRAFÍA**



**PLANO**



**LOCALIZACIÓN**

ISLA:	GRAN CANARIA	SUPERFICIE CONSTRUIDA:	----- m <sup>2</sup>
MUNICIPIO:	LA ALDEA DE SAN NICOLAS	REFERENCIA CATASTRAL	-----
LOCALIDAD:	LA ALDEA DE SAN NICOLAS	CARTOGRAFÍA	PLANO: O-6F
TOPONOMIA:	CASCO		
DIRECCIÓN:	Juan del Río Ayala, nº1		
UTM (CUADRANTE-X-Y-Z)	28 423138 3095785 75		

**SITUACIÓN ADMINISTRATIVA**

<p><b>REDACTOR CATÁLOGO:</b></p> <p>LUIS M. CASTILLA VEGA</p> <p>FECHA CATALOGACIÓN: 20/05/1996</p> <p>DECLARACIÓN B.I.C.: -</p> <p>FECHA INCOACIÓN: -----</p> <p>FECHA PUBLICACIÓN: -----</p>	<p><b>OBSERVACIONES REDACTOR:</b></p> <p>RETRANQUEO DE UNA CRUJÍA Y MANTENER LA FACHADA</p> <p>USOS PERMITIDOS: RESIDENCIAL COMERCIAL TIPO I Y II OFICINAS TIPO III INDUSTRIAL TIPO I</p>	
<p><b>CRITERIOS DE CATALOGACIÓN:</b></p> <p>CALIDAD COMPOSITIVA CALIDAD CONSTRUCTIVA TIPOLOGÍA</p>	<p><b>GRADO DE PROTECCIÓN:</b></p> <p>AMBIENTAL</p>	<p><b>TIPO DE INTERVENCIÓN:</b></p> <p>CONSERVACIÓN CONSOLIDACIÓN RESTAURACIÓN REHABILITACIÓN</p>

00193 Documento aprobado por el Ayuntamiento Pleno en sesión extraordinaria de fecha 2 de mayo de 2007, subsanación de las deficiencias señaladas en el acta de la COTMAC, de fecha 20/07/2006, al PGD, Adaptación Básica al TR de la LOTC y ENC.

La Aldea de San Nicolás a 3 de mayo de 2007  
SECRETARIO

# CATÁLOGO ARQUITECTÓNICO MUNICIPAL


## La Aldea de San Nicolás

### Tomo I - Bienes Arquitectónicos

La Comisión de Ordenación del Territorio y Medio Ambiente de Canarias, en sesión de fecha 20 de julio de 2006, acordó la APROBACIÓN DEFINITIVA del presente expediente.

Las Palmas de G.C. a 20 de septiembre de 2007  
El Secretario de la Comisión

*[Handwritten signature]*



CÓDIGO FICHA: I-10	DENOMINACIÓN	LA CLINICA
--------------------	--------------	------------

**TIPOLOGÍA**

EDIFICACIÓN ENTRE MEDIANERAS

SIGLO:

**USO**

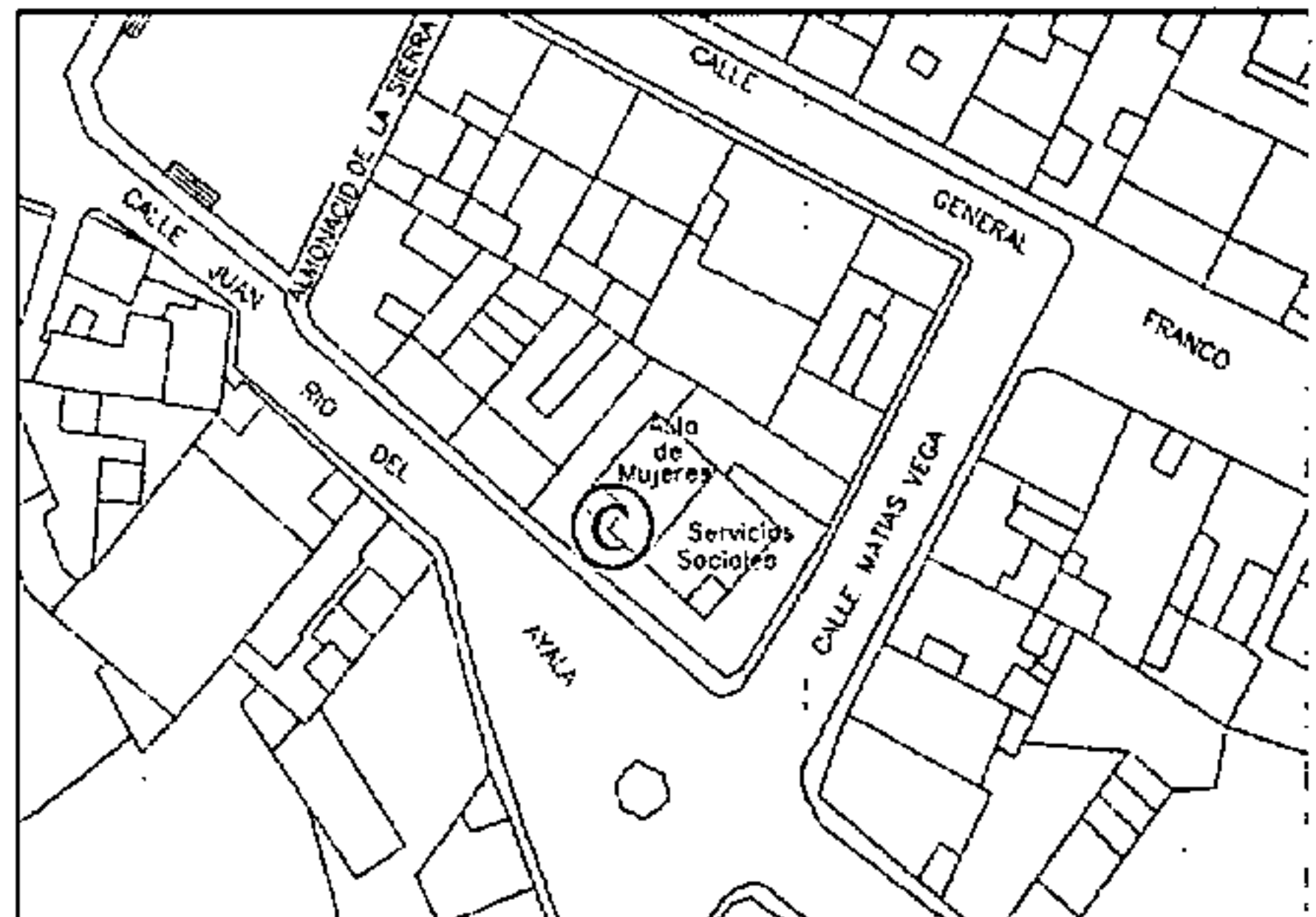
DOTACIONAL

CRONOLOGÍA

**FOTOGRAFÍA**



**PLANO**



**LOCALIZACIÓN**


ISLA:	GRAN CANARIA	SUPERFICIE CONSTRUIDA:	----- m <sup>2</sup>
MUNICIPIO:	LA ALDEA DE SAN NICOLÁS	REFERENCIA CATASTRAL	-----
LOCALIDAD:	LA ALDEA DE SAN NICOLÁS	CARTOGRAFÍA	PLANO: O-6F
TOPONOMIA:	CASCO		
DIRECCIÓN:	Juan del Río Ayala, nº2		
UTM (CUADRANTE-X-Y-Z)	28 423162 3095790 75		

**SITUACIÓN ADMINISTRATIVA**

<p>REDACTOR CATÁLOGO:</p> <p>LUIS M. CASTILLA VEGA</p> <p>FECHA CATALOGACIÓN: 20/05/1996</p> <p>DECLARACIÓN B.I.C.: <input type="checkbox"/></p> <p>FECHA INCOACIÓN: -----</p> <p>FECHA PUBLICACIÓN: -----</p>	<p>OBSERVACIONES REDACTOR:</p> <p>MANTENER LA FACHADA</p> <p>USOS PERMITIDOS: DOTACIONAL</p>	
<p><b>CRITERIOS DE CATALOGACIÓN:</b></p> <p>HISTÓRICO</p>	<p><b>GRADO DE PROTECCIÓN:</b></p> <p>INTEGRAL</p>	<p><b>TIPO DE INTERVENCIÓN:</b></p> <p>CONSERVACIÓN CONSOLIDACIÓN RESTAURACIÓN</p>

00191 Documento aprobado por el Ayuntamiento Pleno en sesión extraordinaria de fecha 2 de mayo de 2007, subsanación de las deficiencias señaladas en el acta de la COTMAC, de fecha 20/07/2006, al PGO, Adaptación Básica al TR de la LOTC y ENC.

La Aldea de San Nicolás a 3 de mayo de 2007  
SECRETARIO



# CATÁLOGO ARQUITECTÓNICO MUNICIPAL

## La Aldea de San Nicolás

### Tomo I - Bienes Arquitectónicos

La Comisión de Ordenación del Territorio y Medio Ambiente de Canarias, en sesión de fecha 20 de julio de 2006, acordó la APROBACIÓN DEFINITIVA del presente expediente.  
Las Palmas de G.C. a 20 de septiembre de 2007  
El Secretario de la Comisión

CÓDIGO FICHA: I-11

DENOMINACIÓN

CASA DE PACO RAMOS

**TIPOLOGÍA**

VIVIENDA ENTRE MEDIANERAS


SIGLO:

**USO**

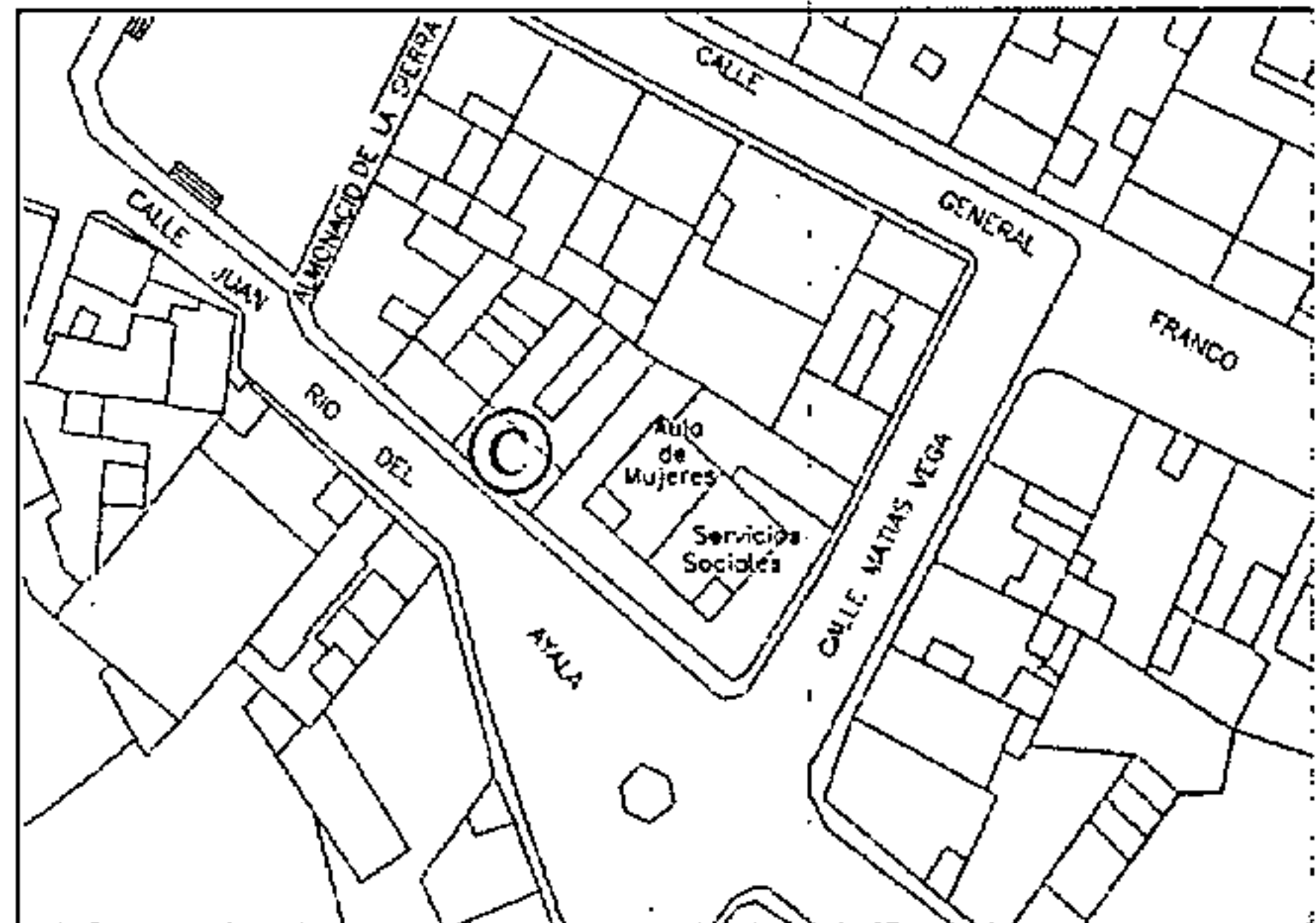
RESIDENCIAL

CRONOLOGÍA

**FOTOGRAFÍA**



**PLANO**



**LOCALIZACIÓN**

ISLA:	GRAN CANARIA	SUPERFICIE CONSTRUIDA:	..... m <sup>2</sup>
MUNICIPIO:	LA ALDEA DE SAN NICOLAS	REFERENCIA CATASTRAL	.....
LOCALIDAD:	LA ALDEA DE SAN NICOLAS	CARTOGRAFÍA	PLANO: O-6F
TOPONOMIA:	CASCO		
DIRECCIÓN:	Juan del Río Ayala, nº4		
UTM (CUADRANTE-X-Y-Z)	28 423149 3095795 75		

**SITUACIÓN ADMINISTRATIVA**

REDACTOR CATÁLOGO:

LUIS M. CASTILLA VEGA

FECHA CATALOGACIÓN: 20/05/1996

DECLARACIÓN B.I.C.:

FECHA INCOACIÓN: .....

FECHA PUBLICACIÓN: .....

OBSERVACIONES REDACTOR:

RETRANQUEO DE UNA CRUJÍA Y MANTENER LA FACHADA

USOS PERMITIDOS: DOTACIONAL  
RESIDENCIAL  
COMERCIAL TIPO I Y II  
OFICINAS TIPO III  
INDUSTRIAL TIPO I

**CRITERIOS DE CATALOGACIÓN:**

CALIDAD COMPOSITIVA  
CALIDAD CONSTRUCTIVA  
CONJUNTO

**GRADO DE PROTECCIÓN:**

AMBIENTAL

**TIPO DE INTERVENCIÓN:**

CONSERVACIÓN  
CONSOLIDACIÓN  
RESTAURACIÓN  
REHABILITACION

00198

Documento aprobado por el Ayuntamiento Pleno en sesión extraordinaria de fecha 2 de mayo de 2007, subsanación de las deficiencias señaladas en el acta de la COTMAC, de fecha 20-07-2006, al PGO, Adaptación Básica al TR de la LOTC y ENC.

La Aldea de San Nicolás a 3 de mayo de 2007

SECRETARIO



# CATÁLOGO ARQUITECTÓNICO MUNICIPAL

## La Aldea de San Nicolás

### Tomo I - Bienes Arquitectónicos

La Comisión de Ordenación del Territorio y Ambiente de Canarias, en sesión de fecha 20 de julio de 2006, acordó la APROBACIÓN DEFINITIVA del presente expediente.  
Las Palmas de G.C. a 20 de septiembre de 2007  
El Secretario de la Comisión

CÓDIGO FICHA: I-12

DENOMINACIÓN

CASA DEL CABO LEÓN

**TIPOLOGÍA**

VIVIENDA ENTRE MEDIANERAS

SIGLO:


**USO**

RESIDENCIAL

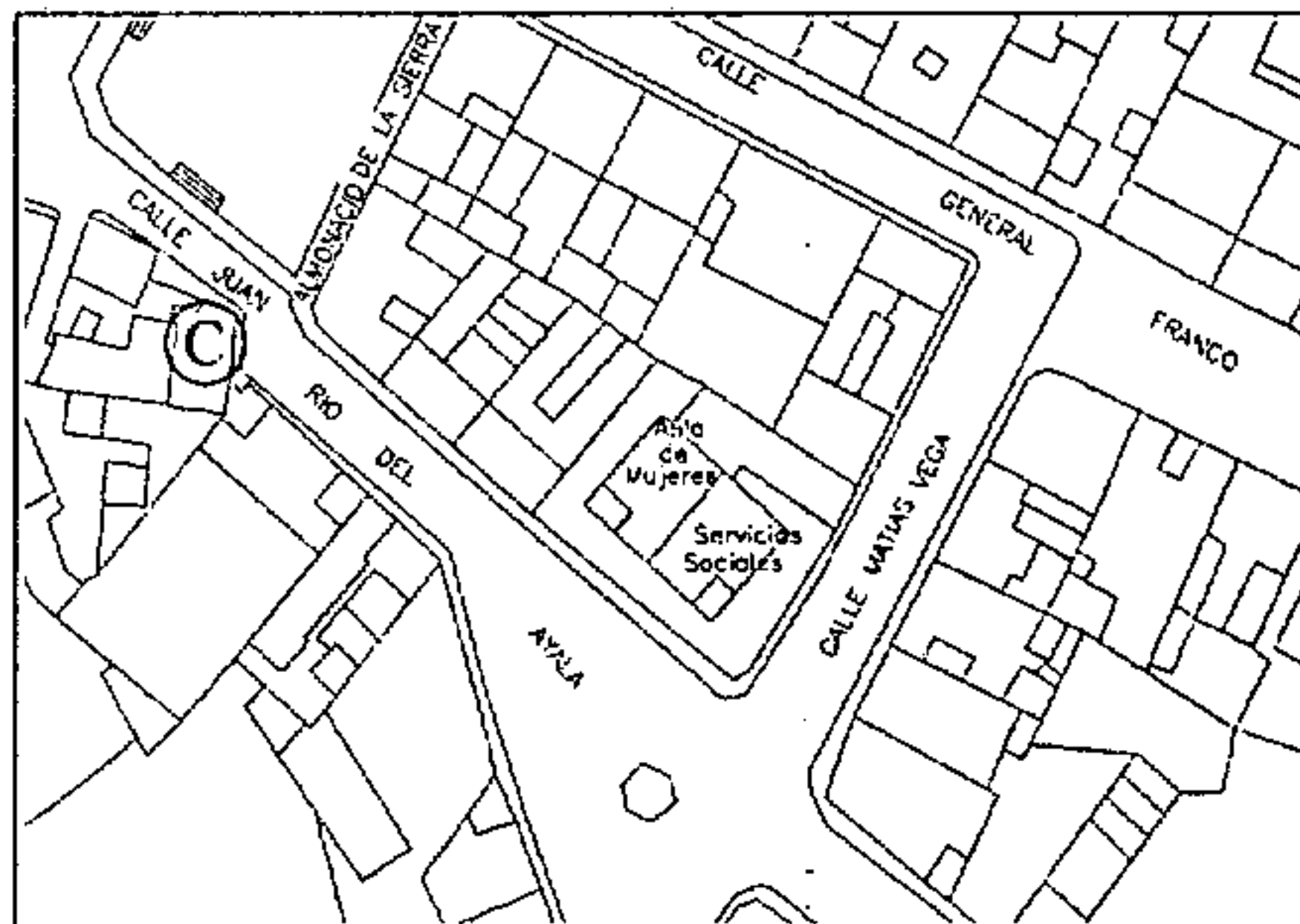
**SIGLO XVIII**

**CRONOLOGÍA**

**FOTOGRAFÍA**



**PLANO**



**LOCALIZACIÓN**

ISLA:

GRAN CANARIA

SUPERFICIE CONSTRUIDA:

MUNICIPIO:

LA ALDEA DE SAN NICOLAS

----- m<sup>2</sup>

LOCALIDAD:

LA ALDEA DE SAN NICOLAS

REFERENCIA CATASTRAL

TOPONOMIA:

CASCO

DIRECCIÓN:

Juan del Río Ayala, nº5

CARTOGRAFÍA

PLANO: O-6F

UTM (CUADRANTE-X-Y-Z)

28 423122 3095804 75

**SITUACIÓN ADMINISTRATIVA**

REDACTOR CATÁLOGO:

LUIS M. CASTILLA VEGA

OBSERVACIONES REDACTOR:

MANTENER CONJUNTO DE CASAS DE TEJAS

FECHA CATALOGACIÓN:

20/05/1996

DECLARACIÓN B.I.C.:

-

USOS PERMITIDOS: RESIDENCIAL

COMERCIAL TIPO I Y II

OFICINAS TIPO III

INDUSTRIAL TIPO I

FECHA INCOACIÓN:

-----

FECHA PUBLICACIÓN:

-----

**CRITERIOS DE CATALOGACIÓN:**

CALIDAD COMPOSITIVO  
CALIDAD CONSTRUCTIVA  
CONJUNTO

**GRADO DE PROTECCIÓN:**

AMBIENTAL

**TIPO DE INTERVENCIÓN:**

CONSERVACIÓN  
CONSOLIDACIÓN  
RESTAURACIÓN

00196

Documento aprobado por el Ayuntamiento Pleno en sesión extraordinaria de fecha 2 de mayo de 2007, subsanación de las deficiencias señaladas en el acta de la COTMAC, de fecha 20/07/2006, al PGO, Adaptación Básica al TR de la LOTC y ENC.

La Aldea de San Nicolás a 3 de mayo de 2007



SECRETARIO

gesplan



Gobierno de Canarias  
una tierra única

# CATÁLOGO ARQUITECTÓNICO MUNICIPAL

## La Aldea de San Nicolás

### Tomo I - Bienes Arquitectónicos

La Comisión de Ordenación del Territorio y Medio Ambiente de Canarias, en sesión de fecha 20 de julio de 2006, acordó la APROBACIÓN DEFINITIVA del presente expediente.  
Las Palmas de G.C. a 20 de septiembre de 2007  
El Secretario de la Comisión

CÓDIGO FICHA: I-13

DENOMINACIÓN

C. DOMINGUITO ARMAS

**TIPOLOGÍA**

VIVIENDA ENTRE MEDIANERAS


**USO** RESIDENCIAL

SIGLO:

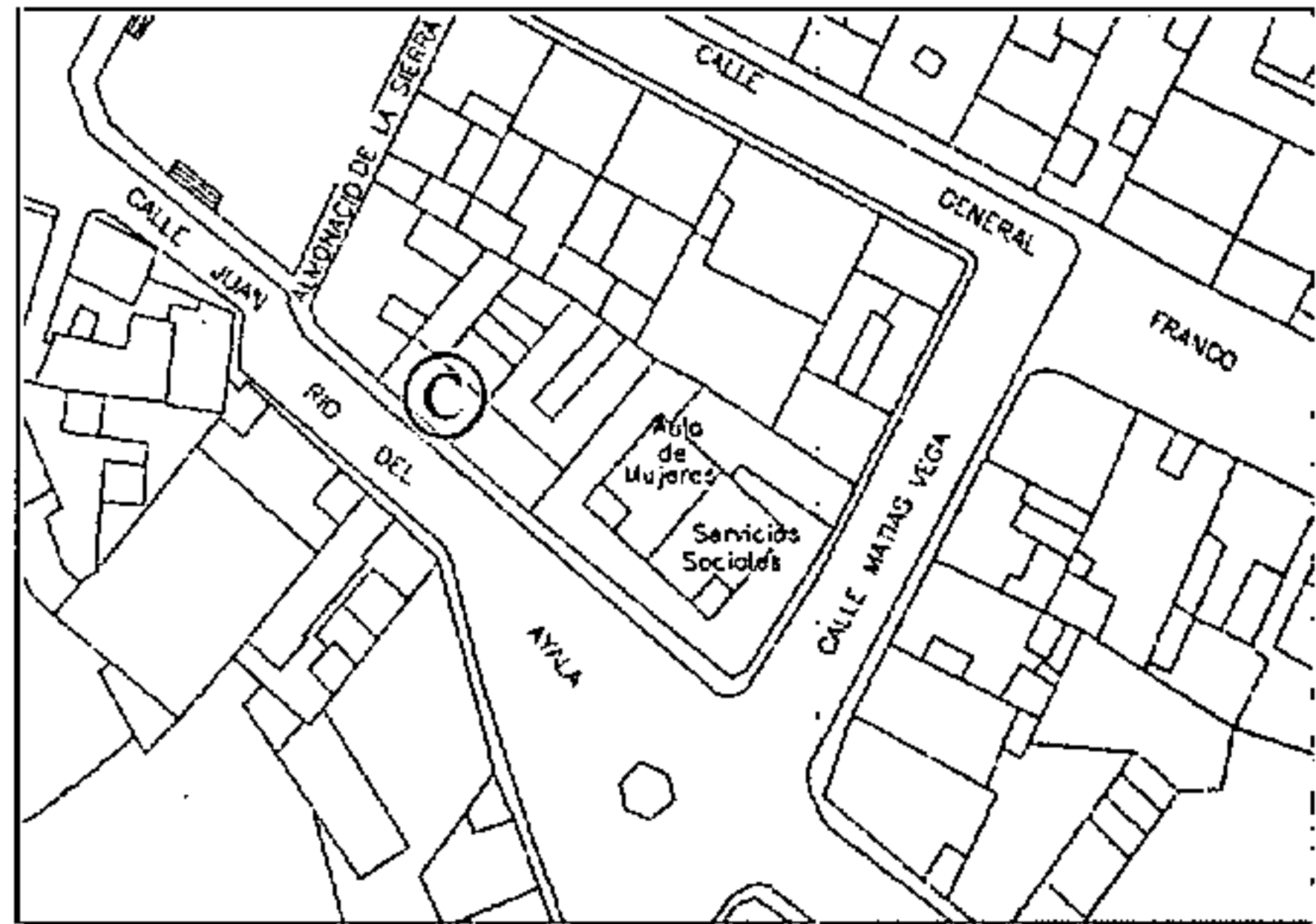
SIGLO XVIII

CRONOLOGÍA

**FOTOGRAFÍA**



**PLANO**



**LOCALIZACIÓN**

ISLA:	GRAN CANARIA	SUPERFICIE CONSTRUIDA:	----- m <sup>2</sup>
MUNICIPIO:	LA ALDEA DE SAN NICOLAS	REFERENCIA CATASTRAL	-----
LOCALIDAD:	LA ALDEA DE SAN NICOLAS	CARTOGRAFÍA	PLANO: O-6F
TOPONOMIA:	CASCO		
DIRECCIÓN:	Juan del Río Ayala, nº6		
UTM (CUADRANTE-X-Y-Z)	28 423143 3095799 75		

**SITUACIÓN ADMINISTRATIVA**

<p>REDACTOR CATÁLOGO:</p> <p>LUIS M. CASTILLA VEGA</p> <p>FECHA CATALOGACIÓN: 20/05/1996</p> <p>DECLARACIÓN B.I.C.: <input type="checkbox"/></p> <p>FECHA INCOACIÓN: -----</p> <p>FECHA PUBLICACIÓN: -----</p>	<p>OBSERVACIONES REDACTOR:</p> <p>RETRANQUEO DE UNA CRUJÍA Y MANTENER LA FACHADA</p> <p>USOS PERMITIDOS: RESIDENCIAL COMERCIAL TIPO I Y II OFICINAS TIPO III INDUSTRIAL TIPO I</p>	
<p><b>CRITERIOS DE CATALOGACIÓN:</b></p> <p>CALIDAD CONSTRUCTIVA HISTORIA TIPOLOGÍA</p>	<p><b>GRADO DE PROTECCIÓN:</b></p> <p>INTEGRAL</p>	<p><b>TIPO DE INTERVENCIÓN:</b></p> <p>CONSERVACIÓN CONSOLIDACIÓN RESTAURACIÓN</p>

00197 Documento aprobado por el Ayuntamiento Pleno en sesión extraordinaria de fecha 2 de mayo de 2007, subsanación de las deficiencias señaladas en el acta de la COTMAC, de fecha 20/07/2006, al PGO, Adaptación Básica al TR de la LOTC y ENC.



La Aldea de San Nicolás a 3 de mayo de 2007  
EL SECRETARIO

# CATÁLOGO ARQUITECTÓNICO MUNICIPAL

## La Aldea de San Nicolás

### Tomo I - Bienes Arquitectónicos

La Comisión de Ordenación del Territorio y Medio Ambiente de Canarias, en sesión de fecha 20 de julio de 2006, acordó la APROBACIÓN DEFINITIVA del presente expediente.  
Las Palmas de G.C. a 20 de septiembre de 2007  
El Secretario de la Comisión



CÓDIGO FICHA: I-14

DENOMINACIÓN

CASA DE SEGUIDILLA

TIPOLOGÍA

VIVIENDA ENTRE MEDIANERAS


SIGLO:

SIGLO XVIII

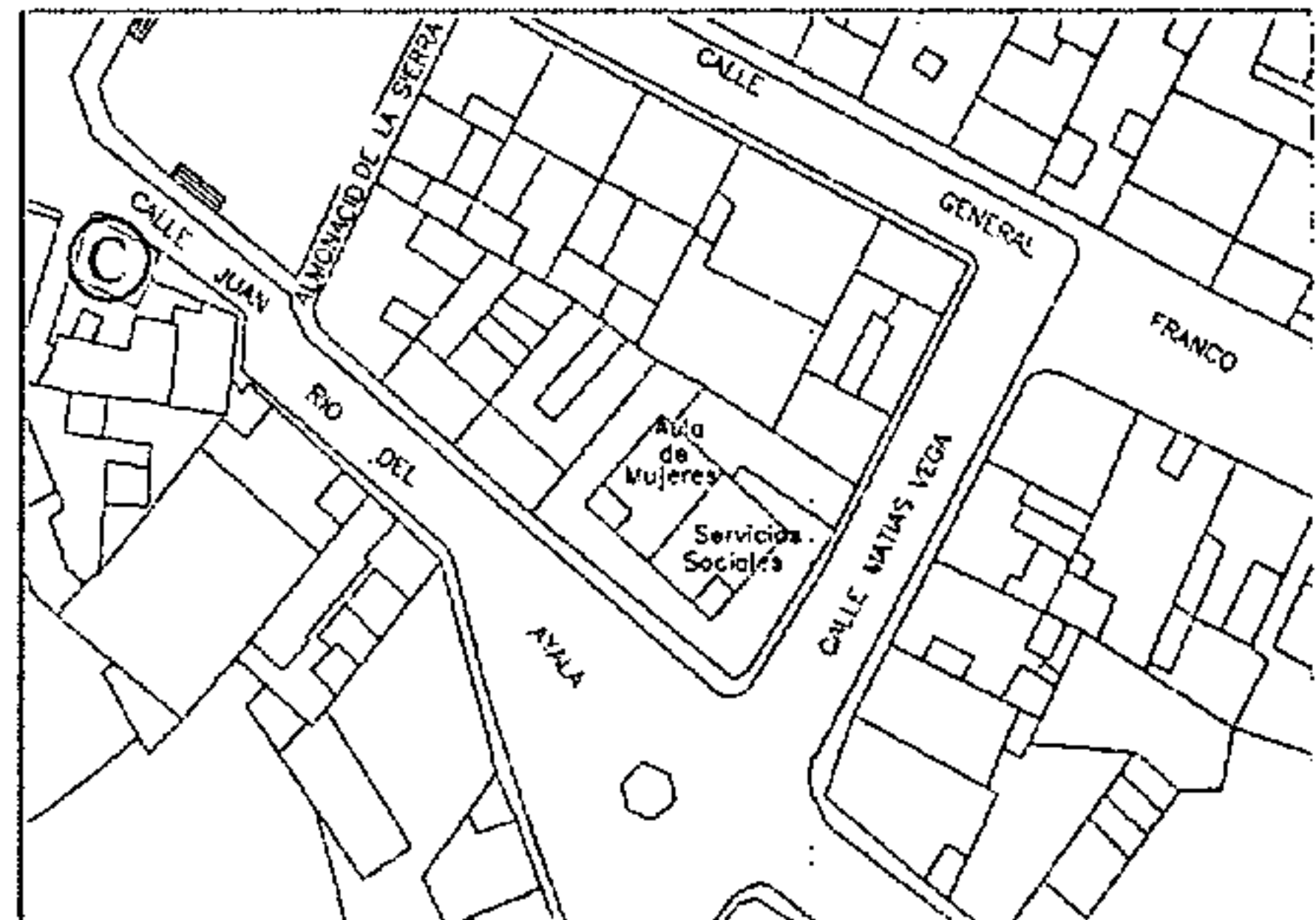
USO RESIDENCIAL

CRONOLOGÍA

FOTOGRAFÍA



PLANO



LOCALIZACIÓN

ISLA:

GRAN CANARIA

MUNICIPIO:

LA ALDEA DE SAN NICOLAS

LOCALIDAD:

LA ALDEA DE SAN NICOLAS

TOPONOMIA:

CASCO

DIRECCIÓN:

Juan del Río Ayala, nº7

UTM (CUADRANTE-X-Y-Z)

28 423113 3095812 75

SUPERFICIE CONSTRUIDA:

----- m<sup>2</sup>

REFERENCIA CATASTRAL

CARTOGRAFÍA

PLANO: O-6F

SITUACIÓN ADMINISTRATIVA

REDACTOR CATÁLOGO:

LUIS M. CASTILLA VEGA

FECHA CATALOGACIÓN:

20/05/1996

DECLARACIÓN B.I.C.:

FECHA INCOACIÓN:

-----

FECHA PUBLICACIÓN:

-----

OBSERVACIONES REDACTOR:

MANTENER CONJUNTO DE CASA DE TEJAS

USOS PERMITIDOS: RESIDENCIAL

COMERCIAL TIPO I Y II

OFICINAS TIPO III

INDUSTRIAL TIPO I

CRITERIOS DE CATALOGACIÓN:

CALIDAD CONSTRUCTIVA  
HISTORIA  
TIPOLOGÍA

GRADO DE PROTECCIÓN:

INTEGRAL

TIPO DE INTERVENCIÓN:

CONSERVACIÓN  
CONSOLIDACIÓN  
RESTAURACIÓN

00194

Documento aprobado por el Ayuntamiento Pleno en sesión extraordinaria de fecha 2 de mayo de 2007, subsanación de las deficiencias señaladas en el acta de la COTMAC, de fecha 20/07/2006, al PGO, Adaptación Básica al TR de la LOTC y ENC.

La Aldea de San Nicolás a 3 de mayo de 2007



EL SECRETARIO




# CATÁLOGO ARQUITECTÓNICO MUNICIPAL

## La Aldea de San Nicolás

### Tomo I - Bienes Arquitectónicos

Plan de Ordenación del Territorio y Medio Ambiente de Canarias, en sesión de fecha 20 de mayo de 2006, acordó la APROBACIÓN DEFINITIVA del presente expediente.  
Las Palmas de G.C. a 20 de septiembre de 2007  
El Secretario de la Comisión



CÓDIGO FICHA: I-15

DENOMINACIÓN

CASA DE LOS RUIZ

TIPOLOGÍA

VIVIENDA ENTRE MEDIANERAS

USO


RESIDENCIAL

SIGLO:

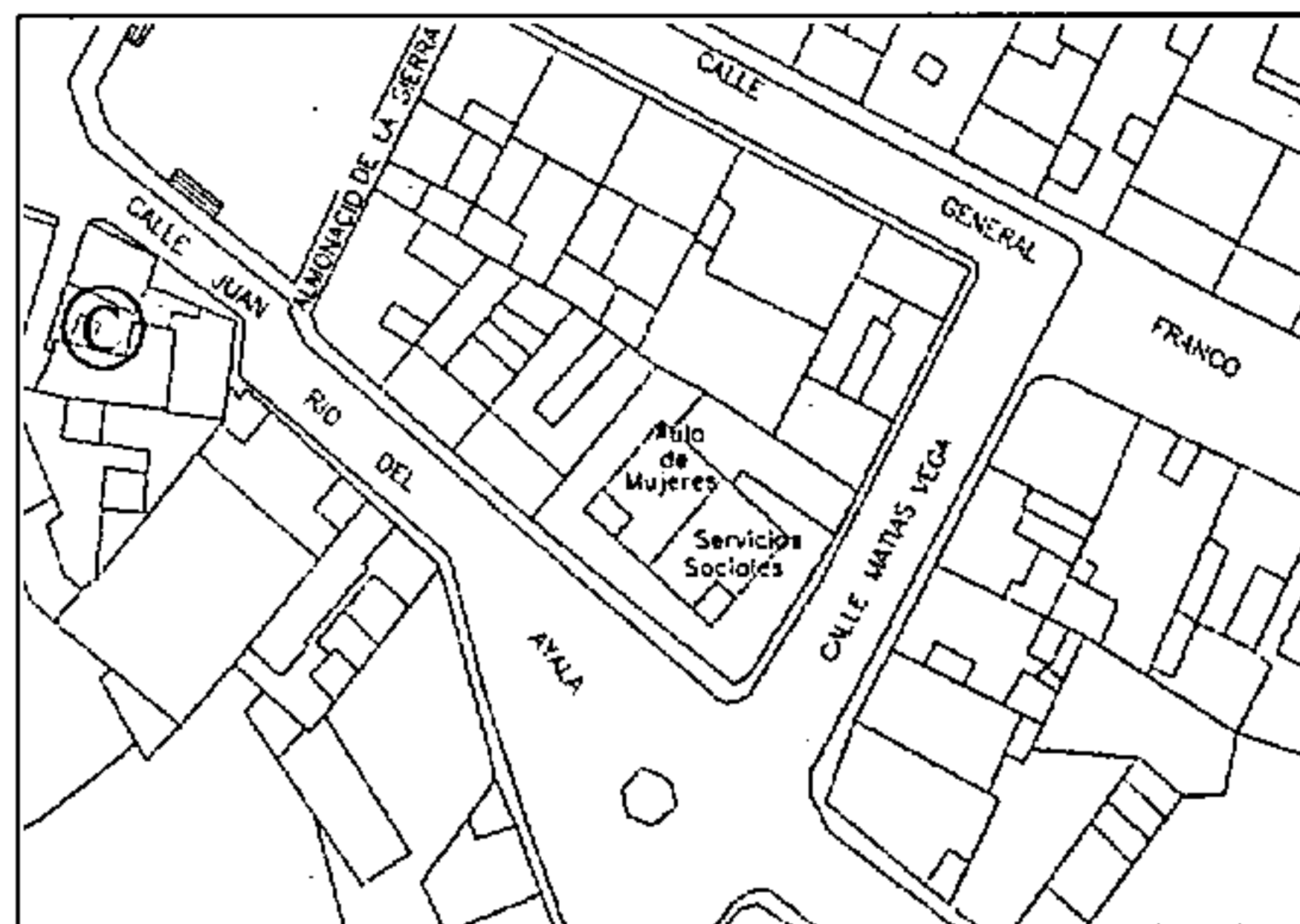
SIGLO XVIII

CRONOLOGÍA

FOTOGRAFÍA



PLANO



LOCALIZACIÓN

ISLA:

GRAN CANARIA

MUNICIPIO:

LA ALDEA DE SAN NICOLAS

LOCALIDAD:

LA ALDEA DE SAN NICOLAS

TOPONOMIA:

CASCO

DIRECCIÓN:

Juan del Río Ayala, nº7, trasera

UTM (CUADRANTE-X-Y-Z)

28 423112 3095806 75

SUPERFICIE CONSTRUIDA:

----- m<sup>2</sup>

REFERENCIA CATASTRAL

-----

CARTOGRAFÍA

PLANO: O-6F

SITUACIÓN ADMINISTRATIVA

REDACTOR CATÁLOGO:

LUIS M. CASTILLA VEGA

FECHA CATALOGACIÓN:

20/05/1996

DECLARACIÓN B.I.C.:

FECHA INCOACIÓN:

-----

FECHA PUBLICACIÓN:

-----

OBSERVACIONES REDACTOR:

MANTENER CONJUNTO DE CASAS DE TEJAS

USOS PERMITIDOS: RESIDENCIAL

COMERCIAL TIPO I Y II

OFICINAS TIPO III

INDUSTRIAL TIPO I

CRITERIOS DE CATALOGACIÓN:

CALIDAD CONSTRUCTIVA

HISTORIA

TIPOLOGÍA

GRADO DE PROTECCIÓN:

INTEGRAL

TIPO DE INTERVENCIÓN:

CONSERVACIÓN

CONSOLIDACIÓN

RESTAURACIÓN

00195

Documento aprobado por el Ayuntamiento Pleno en sesión extraordinaria de fecha 2 de mayo de 2007, subsanación de las deficiencias señaladas en el acta de la COTMAC, de fecha 20/07/2006, al PGO, Adaptación Básica al TR de la LOTC y ENC.

La Aldea de San Nicolás a 3 de mayo de 2007



SECRETARIO

gesplan



Gobierno de Canarias  
una tierra única

# CATÁLOGO ARQUITECTÓNICO MUNICIPAL

La Aldea de San Nicolás

Tomo I - Bienes Arquitectónicos

La Comisión de Ordenación del Territorio y Medio Ambiente de Canarias, en sesión de fecha 20 de julio de 2006, acordó la APROBACIÓN DEFINITIVA del presente expediente.

Las Palmas de G.C. a 20 de septiembre de 2007  
El Secretario de la Comisión

CÓDIGO FICHA: I-16

DENOMINACIÓN

CASA PANCHO ARAUJO

**TIPOLOGÍA**

VIVIENDA ENTRE MEDIANERAS


SIGLO:

**USO**

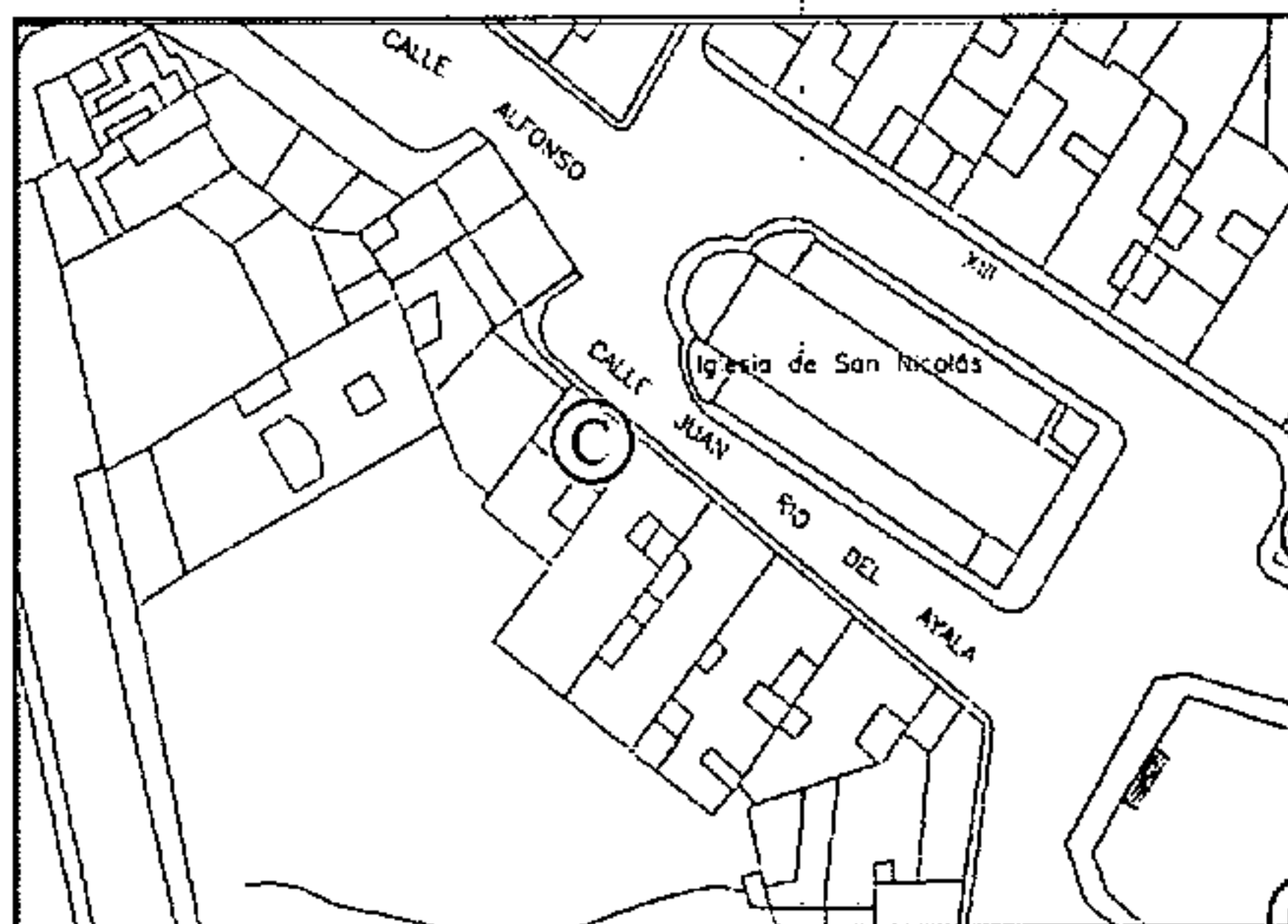
RESIDENCIAL

CRONOLOGÍA

**FOTOGRAFÍA**



**PLANO**



**LOCALIZACIÓN**

ISLA:	GRAN CANARIA	SUPERFICIE CONSTRUIDA:	----- m <sup>2</sup>
MUNICIPIO:	LA ALDEA DE SAN NICOLAS	REFERENCIA CATASTRAL	-----
LOCALIDAD:	LA ALDEA DE SAN NICOLAS	CARTOGRAFÍA	PLANO: O-6F
TOPONOMIA:	CASCO		
DIRECCIÓN:	c/ Juan del Río Ayala, nº 27		
UTM (CUADRANTE-X-Y-Z)	28 423066 3095863 75		

**SITUACIÓN ADMINISTRATIVA**

REDACTOR CATÁLOGO:

LUIS M. CASTILLA VEGA

FECHA CATALOGACIÓN: 20/05/1996

DECLARACIÓN B.I.C.:

FECHA INCOACIÓN: -----

FECHA PUBLICACIÓN: -----

OBSERVACIONES REDACTOR:

RETRANQUEO DE UNA CRUJÍA Y MANTENER LA FACHADA

USOS PERMITIDOS: RESIDENCIAL  
COMERCIAL TIPO I Y II  
OFICINAS TIPO III  
INDUSTRIAL TIPO I

CRITERIOS DE CATALOGACIÓN:

CALIDAD COMPOSITIVA  
CALIDAD CONSTRUCTIVA  
CONJUNTO

GRADO DE PROTECCIÓN:

INTEGRAL

TIPO DE INTERVENCIÓN:

CONSERVACIÓN  
CONSOLIDACIÓN  
RESTAURACIÓN

00192

Documento aprobado por el Ayuntamiento Pleno en sesión extraordinaria de fecha 2 de mayo de 2007, subsanación de las deficiencias señaladas en el acta de la COIMAC, de fecha 20/07/2006, al PGO, Adaptación Básica al TR de la LOTC y ENC.

La Aldea de San Nicolás a 3 de mayo de 2007


SECRETARIO

# CATÁLOGO ARQUITECTÓNICO MUNICIPAL

La Aldea de San Nicolás

Tomo I - Bienes Arquitectónicos

La Comisión de Ordenación del Territorio y Medio Ambiente de Canarias, en sesión de fecha 20 de julio de 2006, acordó la APROBACIÓN DEFINITIVA del presente expediente.  
Las Palmas de G.C. a 20 de septiembre de 2007  
El Secretario de la Comisión



CÓDIGO FICHA: I-17

DENOMINACIÓN

GENERAL FRANCO, Nº1

**TIPOLOGÍA**

VIVIENDA ENTRE MEDIANERAS

**USO**

RESIDENCIAL

SIGLO:

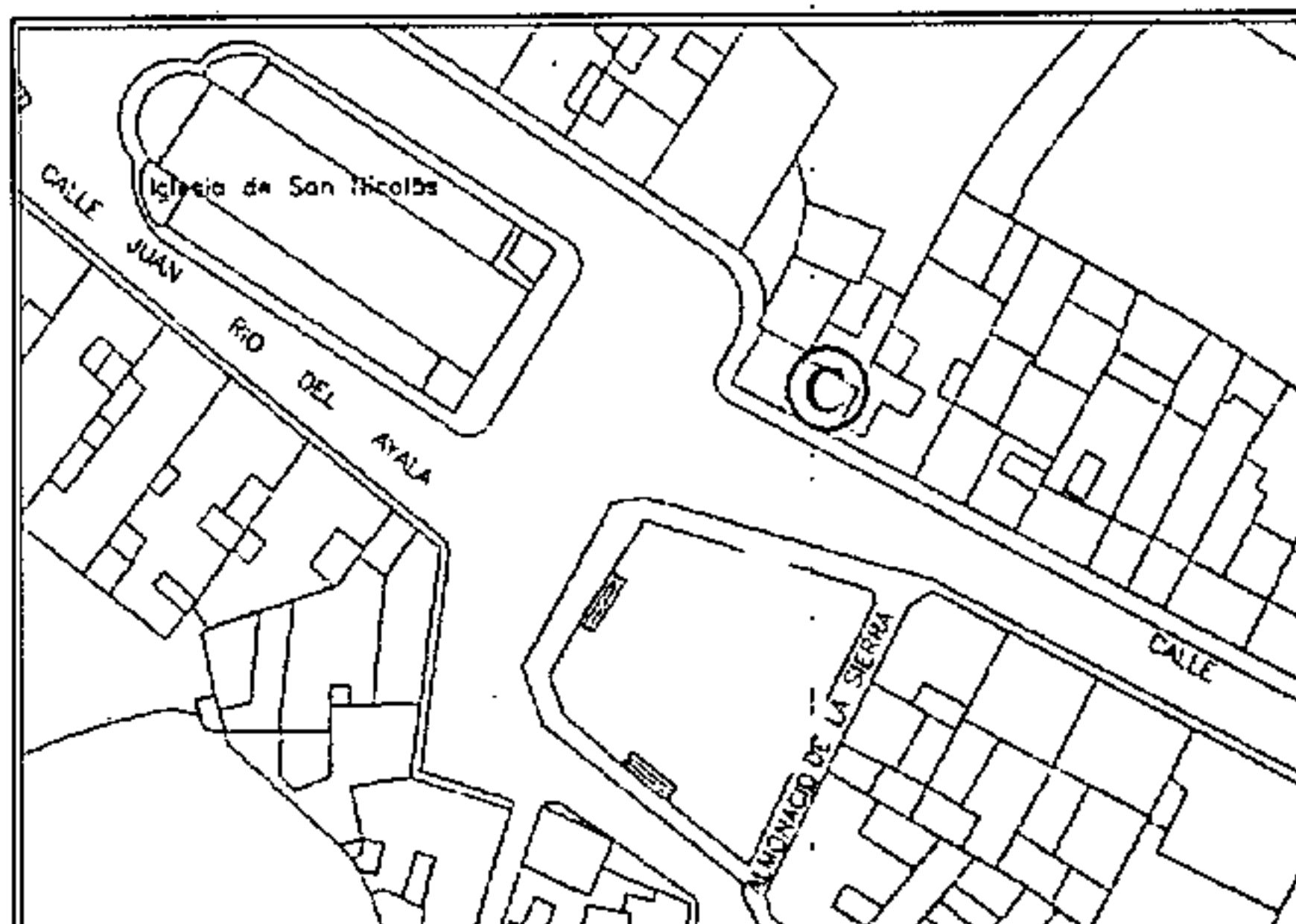
SIGLO XIX

CRONOLOGÍA

**FOTOGRAFÍA**



**PLANO**



**LOCALIZACIÓN**

ISLA:

GRAN CANARIA

MUNICIPIO:

LA ALDEA DE SAN NICOLÁS

LOCALIDAD:

LA ALDEA DE SAN NICOLAS

TOPONOMIA:

CASCO

DIRECCIÓN:

General Franco, nº1

UTM (CUADRANTE-X-Y-Z)

28 423138 3095851 75

SUPERFICIE CONSTRUIDA:

----- m<sup>2</sup>

REFERENCIA CATASTRAL

-----

CARTOGRAFÍA

PLANO: O-6F

**SITUACIÓN ADMINISTRATIVA**

REDACTOR CATÁLOGO:

LUIS M. CASTILLA VEGA

FECHA CATALOGACIÓN:

20/05/1996

DECLARACIÓN B.I.C.:

FECHA INCOACIÓN:

-----

FECHA PUBLICACIÓN:

-----

OBSERVACIONES REDACTOR:

RETRANQUEO DE UNA CRUJÍA Y MANTENER LA FACHADA

USOS PERMITIDOS: RESIDENCIAL  
COMERCIAL TIPO I Y II  
OFICINAS TIPO III  
INDUSTRIAL TIPO I

**CRITERIOS DE CATALOGACIÓN:**

CALIDAD CONSTRUCTIVA  
HISTORIA  
TIPOLOGÍA

**GRADO DE PROTECCIÓN:**

INTEGRAL

**TIPO DE INTERVENCIÓN:**

CONSERVACIÓN  
CONSOLIDACIÓN  
RESTAURACIÓN

00210

Documento aprobado por el Ayuntamiento Pleno en sesión extraordinaria de fecha 2 de mayo de 2007, subsanación de las deficiencias señaladas en el acta de la COIMAC, de fecha 20/07/2006, al PGO, Adaptación Básica al TR de la LOTE y ENC.

La Aldea de San Nicolás a 3 de mayo de 2007



SECRETARIO




# CATÁLOGO ARQUITECTÓNICO MUNICIPAL

## La Aldea de San Nicolás

### Tomo I - Bienes Arquitectónicos

La Comisión de Ordenación del Territorio y Medio Ambiente de Canarias, en sesión de fecha 20 de julio de 2006, acordó la APROBACIÓN DEFINITIVA del presente expediente.  
Las Palmas de G.C. a 20 de septiembre de 2007  
El Secretario de la Comisión



CÓDIGO FICHA: I-18

DENOMINACIÓN

CASA MARIQUITA SALOMÉ

**TIPOLOGÍA**

VIVIENDA ENTRE MEDIANERAS

SIGLO:

**USO**

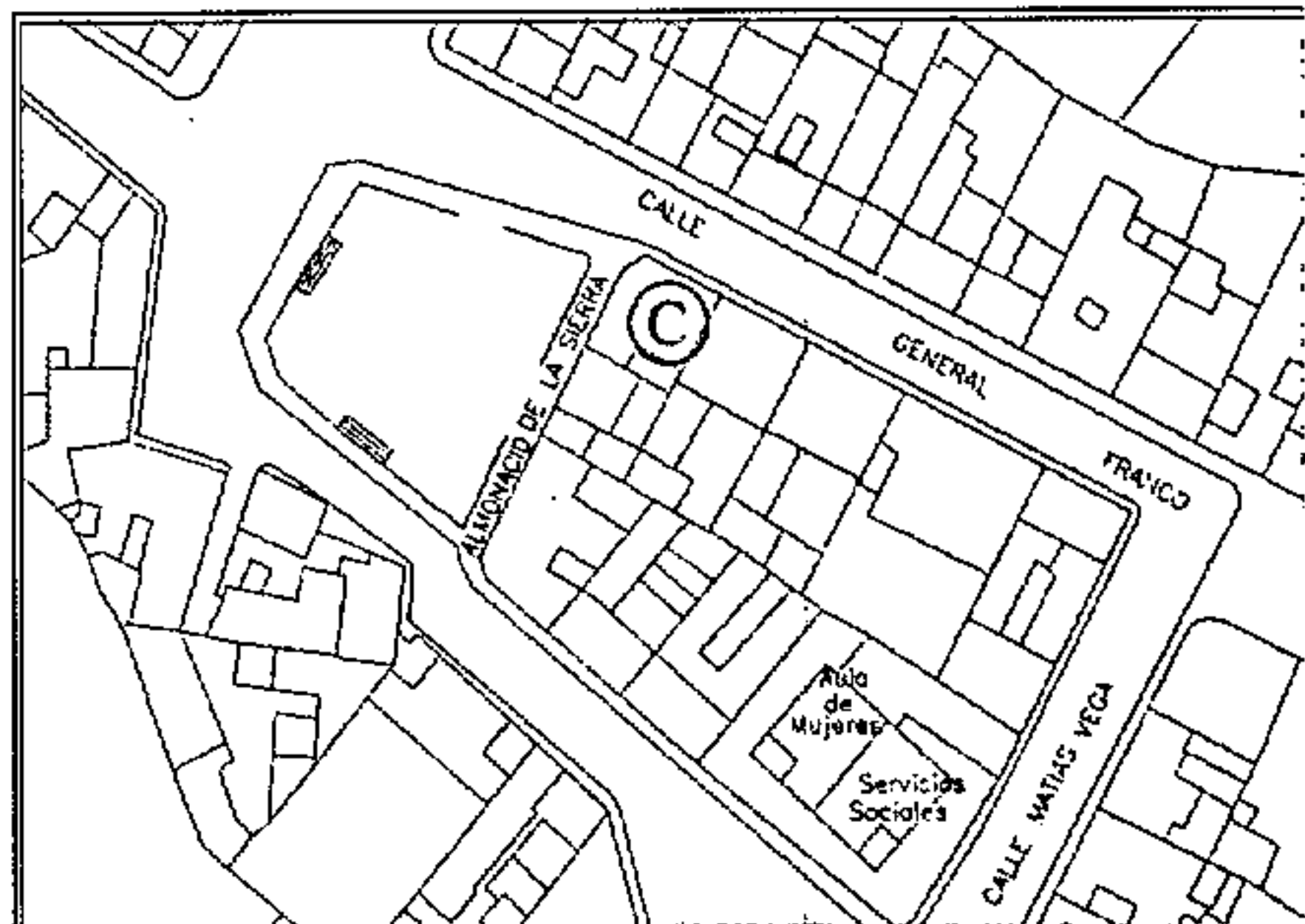
RESIDENCIAL

**CRONOLOGÍA**

**FOTOGRAFÍA**



**PLANO**



**LOCALIZACIÓN**

ISLA:

GRAN CANARIA

MUNICIPIO:

LA ALDEA DE SAN NICOLAS

LOCALIDAD:

LA ALDEA DE SAN NICOLAS

TOPONOMIA:

CASCO

DIRECCIÓN:

General Franco, nº2

UTM (CUADRANTE-X-Y-Z)

28 423148 3095829 75

SUPERFICIE CONSTRUIDA:

----- m<sup>2</sup>

REFERENCIA CATASTRAL

-----

CARTOGRAFÍA

PLANO: O-6F

**SITUACIÓN ADMINISTRATIVA**

REDACTOR CATÁLOGO:

LUIS M. CASTILLA VEGA

FECHA CATALOGACIÓN:

20/05/1996

DECLARACIÓN B.I.C.:

FECHA INCOACIÓN:

-----

FECHA PUBLICACIÓN:

-----

OBSERVACIONES REDACTOR:

RETRANQUEO DE UNA CRUJÍA A AMBAS CALLES Y MANTENER LA FACHADA

USOS PERMITIDOS: RESIDENCIAL  
COMERCIAL TIPO I Y II  
OFICINAS TIPO III  
INDUSTRIAL TIPO I

**CRITERIOS DE CATALOGACIÓN:**

CALIDAD COMPOSITIVA  
CALIDAD CONSTRUCTIVA  
CONJUNTO

**GRADO DE PROTECCIÓN:**

AMBIENTAL

**TIPO DE INTERVENCIÓN:**

CONSERVACIÓN  
CONSOLIDACIÓN  
RESTAURACIÓN  
REHABILITACIÓN

00206

Documento aprobado por el Ayuntamiento Pleno en sesión extraordinaria de fecha 2 de mayo de 2007, subsanación de las deficiencias señaladas en el acta de la COMAC, de fecha 20-07-2006, al PGO, Adecuación Básica al TR de la LOTC y ENC.

La Aldea de San Nicolás a 3 de mayo de 2007

SECRETARIO

# CATÁLOGO ARQUITECTÓNICO MUNICIPAL

La Aldea de San Nicolás

Tomo I - Bienes Arquitectónicos

La Comisión de Ordenación del Territorio y Medio Ambiente de Canarias, en sesión de fecha 20 de julio de 2006, acordó la APROBACIÓN DEFINITIVA del presente expediente.

Las Palmas de G.C. a 20 de septiembre de 2007  
El Secretario de la Comisión

CÓDIGO FICHA: I-19

DENOMINACIÓN

GENERAL FRANCO, Nº4

**TIPOLOGÍA**

VIVIENDA ENTRE MEDIANERAS

**USO**

RESIDENCIAL

SIGLO:

-----

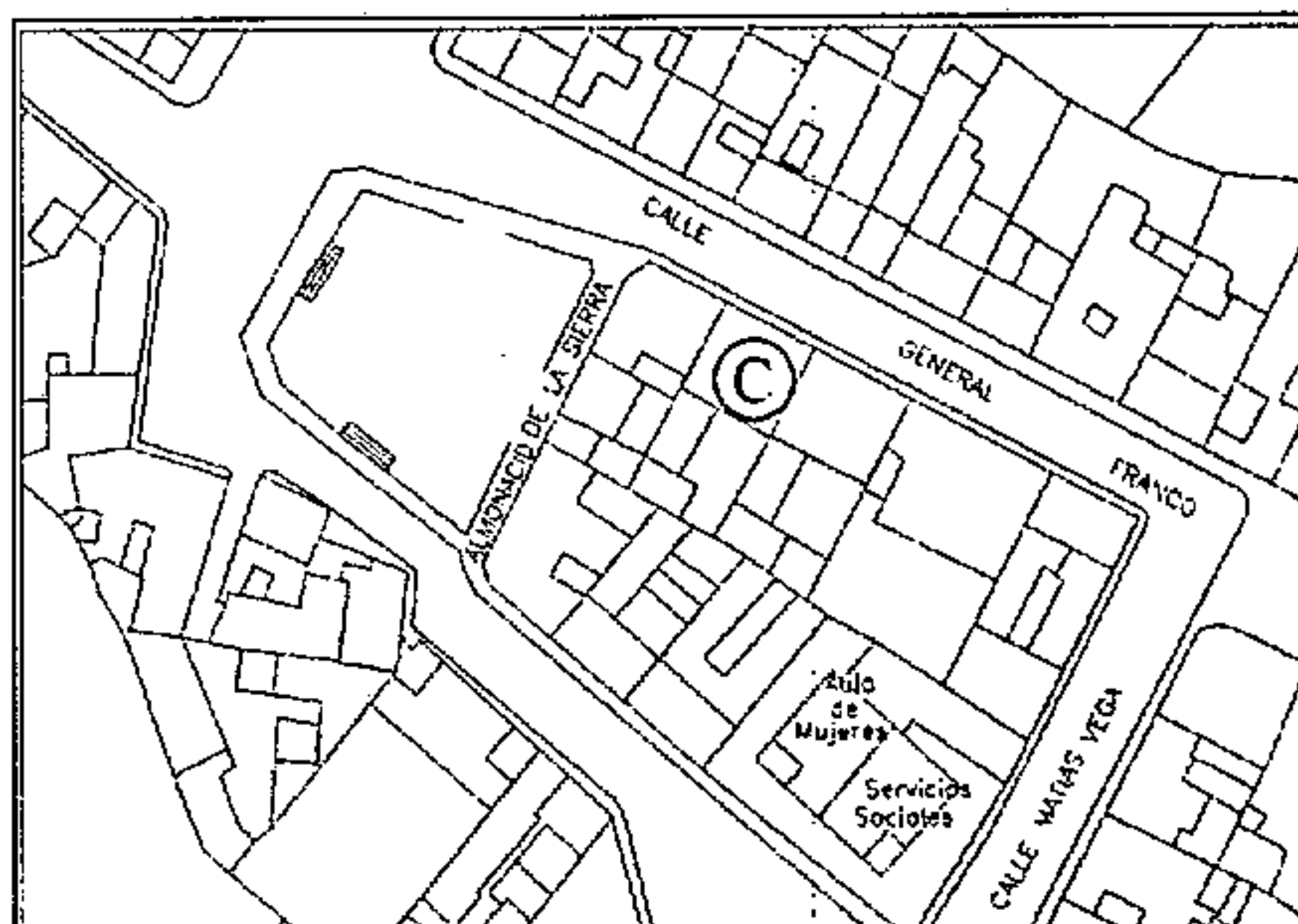
CRONOLOGÍA

-----

**FOTOGRAFÍA**



**PLANO**



**LOCALIZACIÓN**

ISLA:

GRAN CANARIA

MUNICIPIO:

LA ALDEA DE SAN NICOLAS

LOCALIDAD:

LA ALDEA DE SAN NICOLAS

TOPONOMIA:

CASCO

DIRECCIÓN:

General Franco, nº4

UTM (CUADRANTE-X-Y-Z)

28 423156 3095824 75

SUPERFICIE CONSTRUIDA:

----- m²

REFERENCIA CATASTRAL

-----

CARTOGRAFÍA

PLANO: O-6F

**SITUACIÓN ADMINISTRATIVA**

REDACTOR CATÁLOGO:

LUIS M. CASTILLA VEGA

FECHA CATALOGACIÓN:

20/05/1996

DECLARACIÓN B.I.C.:

-

FECHA INCOACIÓN:

-----

FECHA PUBLICACIÓN:

-----

OBSERVACIONES REDACTOR:

RETRANQUEO DE UNA CRUJÍA Y MANTENER LA FACHADA

USOS PERMITIDOS: RESIDENCIAL  
COMERCIAL TIPO I Y II  
OFICINAS TIPO III  
INDUSTRIAL TIPO I

**CRITERIOS DE CATALOGACIÓN:**

CALIDAD COMPOSITIVA  
CALIDAD CONSTRUCTIVA  
CONJUNTO

**GRADO DE PROTECCIÓN:**

AMBIENTAL

**TIPO DE INTERVENCIÓN:**

CONSERVACIÓN  
CONSOLIDACIÓN  
RESTAURACIÓN  
REHABILITACIÓN

00207

Documento aprobado por el Ayuntamiento Pleno en sesión extraordinaria de fecha 2 de mayo de 2007, subsanación de las deficiencias señaladas en el acta de la COTMAC, de fecha 20/07/2006, al PGO, Adaptación Básica al TR de la LOTC y ENC.

La Aldea de San Nicolás 3 de mayo de 2007


SECRETARIO

# CATÁLOGO ARQUITECTÓNICO MUNICIPAL

## La Aldea de San Nicolás

### Tomo I - Bienes Arquitectónicos

La Comisión de Ordenación del Territorio y Medio Ambiente de Canarias, en sesión de fecha 20 de julio de 2006, acordó la APROBACIÓN DEFINITIVA del presente expediente.  
Las Palmas de G.C. a 20 de septiembre de 2007  
El Secretario de la Comisión



CÓDIGO FICHA: I-20

DENOMINACIÓN

CASA MARQUEZ

#### TIPOLOGÍA

VIVIENDA ENTRE MEDIANERAS

SIGLO:

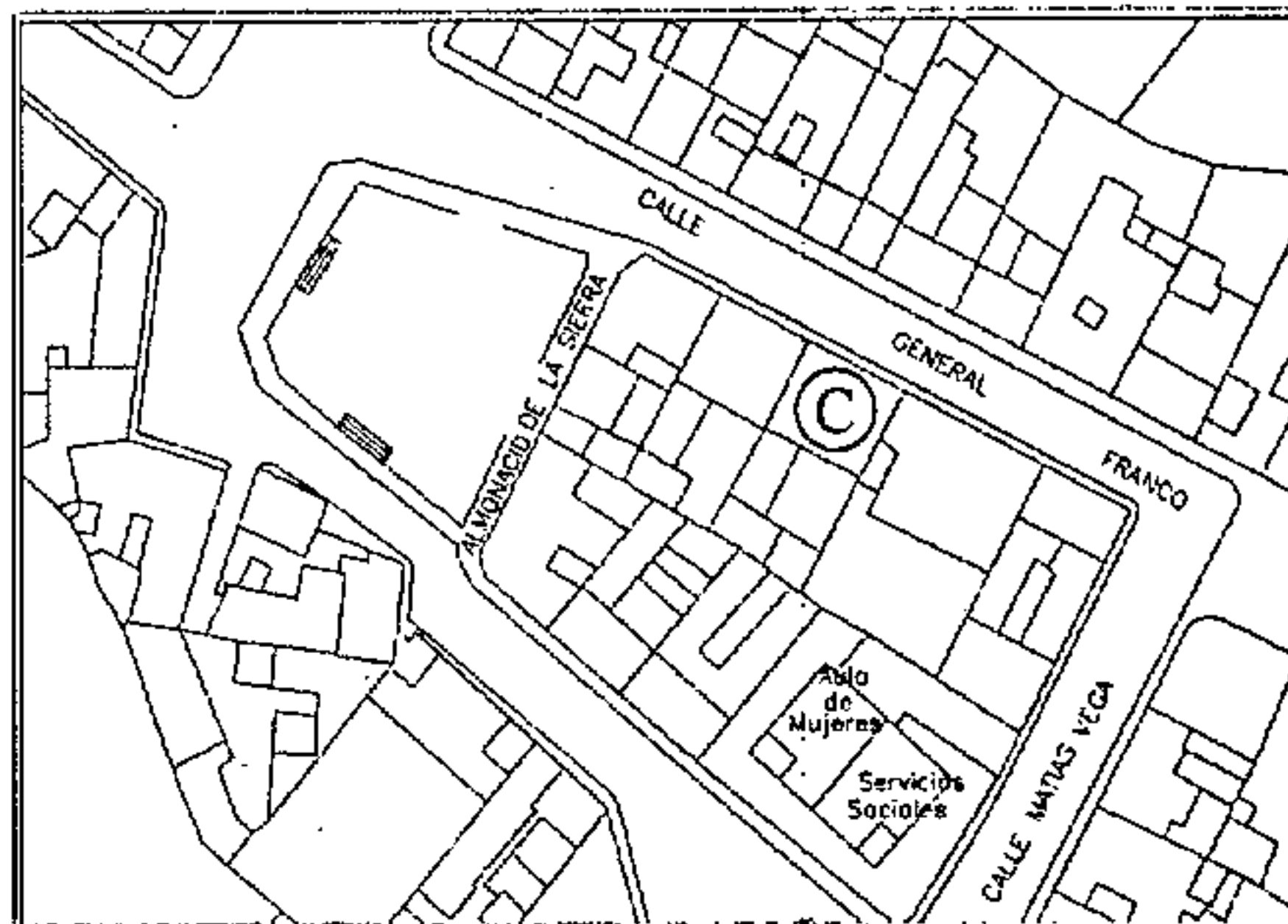
#### USO

RESIDENCIAL

#### PLANO

CRONOLOGÍA

#### FOTOGRAFÍA



#### LOCALIZACIÓN

ISLA:

GRAN CANARIA

MUNICIPIO:

LA ALDEA DE SAN NICOLAS

LOCALIDAD:

LA ALDEA DE SAN NICOLAS

TOPONOMIA:

CASCO

DIRECCIÓN:

General Franco, nº6

UTM (CUADRANTE-X-Y-Z)

28 423164 3095819 75

SUPERFICIE CONSTRUIDA:

----- m<sup>2</sup>

REFERENCIA CATASTRAL

-----

CARTOGRAFÍA

PLANO: O-6F

#### SITUACIÓN ADMINISTRATIVA

REDACTOR CATÁLOGO:

LUIS M. CASTILLA VEGA

FECHA CATALOGACIÓN:

20/05/1996

DECLARACIÓN B.I.C.:

FECHA INCOACIÓN:

-----

FECHA PUBLICACIÓN:

-----

OBSERVACIONES REDACTOR:

RETRANQUEO DE UNA CRUJÍA Y MANTENER LA FACHADA

USOS PERMITIDOS: RESIDENCIAL  
COMERCIAL TIPO I Y II  
OFICINAS TIPO III  
INDUSTRIAL TIPO I

CRITERIOS DE CATALOGACIÓN:

CALIDAD COMPOSITIVA  
CALIDAD CONSTRUCTIVA  
CONJUNTO

GRADO DE PROTECCIÓN:

AMBIENTAL

TIPO DE INTERVENCIÓN:

CONSERVACIÓN  
CONSOLIDACIÓN  
RESTAURACIÓN  
REHABILITACIÓN

00208

Documento aprobado por el Ayuntamiento Pleno en sesión extraordinaria de fecha 2 de mayo de 2007, subsanación de las deficiencias señaladas en el acta de la COMAC, de fecha 20/07/2006, al PGO, Adaptación Básica al TR de la LOTC y ENC.

La Aldea de San Nicolás a 3 de mayo de 2007



SECRETARIO

gesplan



Gobierno de Canarias  
una tierra única




# CATÁLOGO ARQUITECTÓNICO MUNICIPAL

La Aldea de San Nicolás

Tomo I - Bienes Arquitectónicos

La Comisión de Ordenación del Territorio y Medio Ambiente de Canarias, en sesión de fecha 20 de julio de 2006, acordó la APROBACIÓN DEFINITIVA del presente expediente.  
Las Palmas de G.C. a 20 de septiembre de 2007  
El Secretario de la Comisión



CÓDIGO FICHA: I-21

DENOMINACIÓN

GENERAL FRANCO, N°9

**TIPOLOGÍA**

VIVIENDA ENTRE MEDIANERAS

SIGLO:

USO

RESIDENCIAL

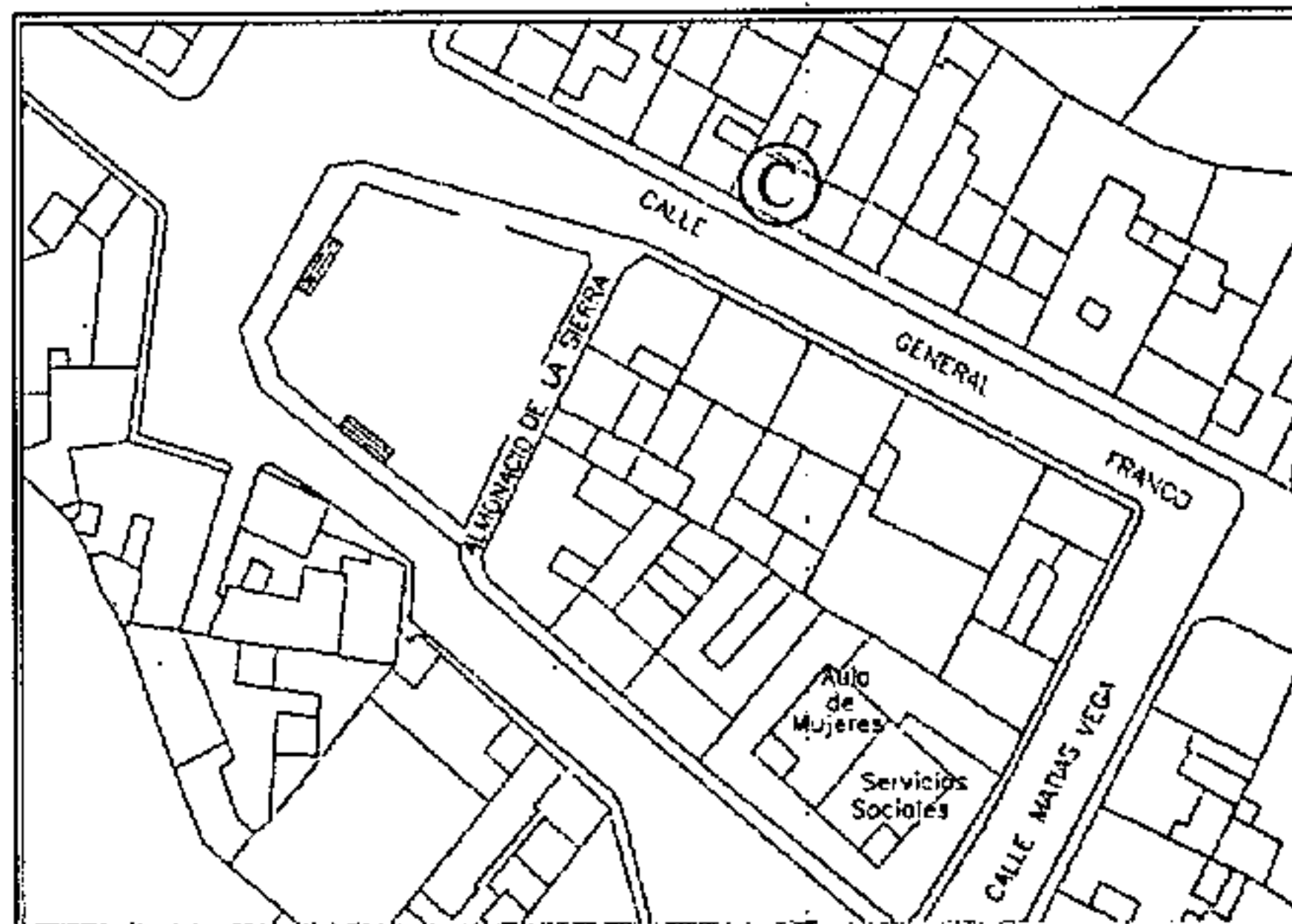
SIGLO XIX

CRONOLOGÍA

**FOTOGRAFÍA**



**PLANO**



**LOCALIZACIÓN**

ISLA:

GRAN CANARIA

MUNICIPIO:

LA ALDEA DE SAN NICOLAS

LOCALIDAD:

LA ALDEA DE SAN NICOLAS

TOPONOMIA:

CASCO

DIRECCIÓN:

General Franco, n°9

UTM (CUADRANTE-X-Y-Z)

28 423158 3095840 75

SUPERFICIE CONSTRUIDA:

..... m²

REFERENCIA CATASTRAL

.....

CARTOGRAFÍA

PLANO: O-6F

**SITUACIÓN ADMINISTRATIVA**

REDACTOR CATÁLOGO:

LUIS M. CASTILLA VEGA

FECHA CATALOGACIÓN:

20/05/1996

DECLARACIÓN B.I.C.:

-

FECHA INCOACIÓN:

.....

FECHA PUBLICACIÓN:

.....

OBSERVACIONES REDACTOR:

RETRANQUEO DE UNA CRUJÍA Y MANTENER LA FACHADA

USOS PERMITIDOS: RESIDENCIAL  
COMERCIAL TIPO I Y II  
OFICINAS TIPO III  
INDUSTRIAL TIPO I

CRITERIOS DE CATALOGACIÓN:

CALIDAD CONSTRUCTIVA  
HISTORIA  
TIPOLOGÍA

GRADO DE PROTECCIÓN:

INTEGRAL

TIPO DE INTERVENCIÓN:

CONSERVACIÓN  
CONSOLIDACIÓN  
RESTAURACIÓN

00211

Documento aprobado por el Ayuntamiento Pleno en sesión extraordinaria de fecha 2 de mayo de 2007, subsanación de las deficiencias señaladas en el acta de la COTMAC, de fecha 20/07/2006, al PGO, Adaptación Básica al TR de la LOTC y ENC.

La Aldea de San Nicolás a 3 de mayo de 2007



La Comisión de Ordenación del Territorio y Medio Ambiente de Canarias, en sesión de fecha 20 de Julio de 2006, acordó la APROBACIÓN DEFINITIVA del presente expediente.  
Las Palmas de G.C. a 20 de septiembre de 2007  
El Secretario de la Comisión



# CATÁLOGO ARQUITECTÓNICO MUNICIPAL

## La Aldea de San Nicolás

### Tomo I - Bienes Arquitectónicos

CÓDIGO FICHA: I-22

DENOMINACIÓN

CASA T. CARPINTERO

**TIPOLOGÍA**

VIVIENDA ENTRE MEDIANERAS

SIGLO:

**USO**

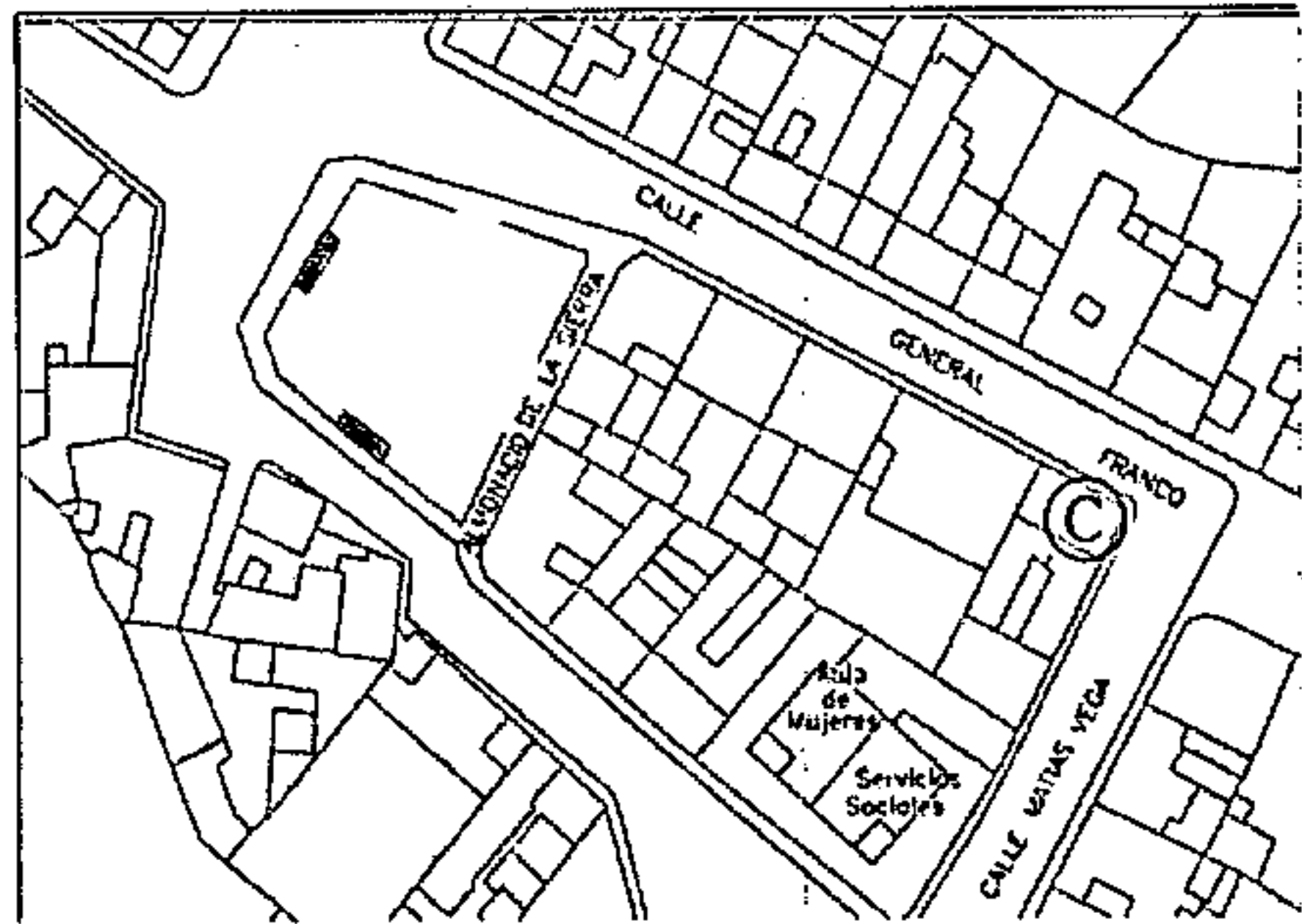
RESIDENCIAL

CRONOLOGÍA

**FOTOGRAFÍA**



**PLANO**



**LOCALIZACIÓN**

ISLA:

GRAN CANARIA

MUNICIPIO:

LA ALDEA DE SAN NICOLAS

LOCALIDAD:

LA ALDEA DE SAN NICOLAS

TOPONOMIA:

CASCO

DIRECCIÓN:

General Franco, nº10

UTM (CUADRANTE-X-Y-Z)

28 423187 3095810 75

SUPERFICIE CONSTRUIDA:

m<sup>2</sup>

REFERENCIA CATASTRAL

CARTOGRAFÍA

PLANO: O-6F

**SITUACIÓN ADMINISTRATIVA**

REDACTOR CATÁLOGO:

LUIS M. CASTILLA VEGA

FECHA CATALOGACIÓN:

20/05/1996

DECLARACIÓN B.I.C.:

FECHA INCOACIÓN:

-----

FECHA PUBLICACIÓN:

-----

OBSERVACIONES REDACTOR:

RETRANQUEO DE UNA CRUJÍA A AMBAS CALLES Y MANTENER LA FACHADA

USOS PERMITIDOS: RESIDENCIAL  
COMERCIAL TIPO I Y II  
OFICINAS TIPO III  
INDUSTRIAL TIPO I

**CRITERIOS DE CATALOGACIÓN:**

CALIDAD COMPOSITIVA  
CALIDAD CONSTRUCTIVA  
CONJUNTO

**GRADO DE PROTECCIÓN:**

AMBIENTAL

**TIPO DE INTERVENCIÓN:**

CONSERVACIÓN  
CONSOLIDACIÓN  
RESTAURACIÓN  
REHABILITACION

00209

Documento aprobado por el Ayuntamiento Pleno en sesión extraordinaria de fecha 2 de mayo de 2007, subsanación de las deficiencias señaladas en el acta de la COTMAC, de fecha 20/07/2006, al PGO, Adaptación Básica al TR de la LOTC y ENC.

La Aldea de San Nicolás a 3 de mayo de 2007



SECRETARIO

gesplan



Gobierno de Canarias  
una tierra única

La Comisión de Ordenación del Territorio y Medio Ambiente de Canarias, en sesión de fecha 20 de julio de 2006, acordó la APROBACIÓN DEFINITIVA del presente expediente.  
Las Palmas de G.C. a 20 de septiembre de 2007  
El Secretario de la Comisión



*[Handwritten signature]*

# CATÁLOGO ARQUITECTÓNICO MUNICIPAL

## La Aldea de San Nicolás

### Tomo I - Bienes Arquitectónicos

CÓDIGO FICHA: I-23

DENOMINACIÓN

GENERAL FRANCO, Nº11

**TIPOLOGÍA**

VIVIENDA ENTRE MEDIANERAS

SIGLO:


**USO**

RESIDENCIAL

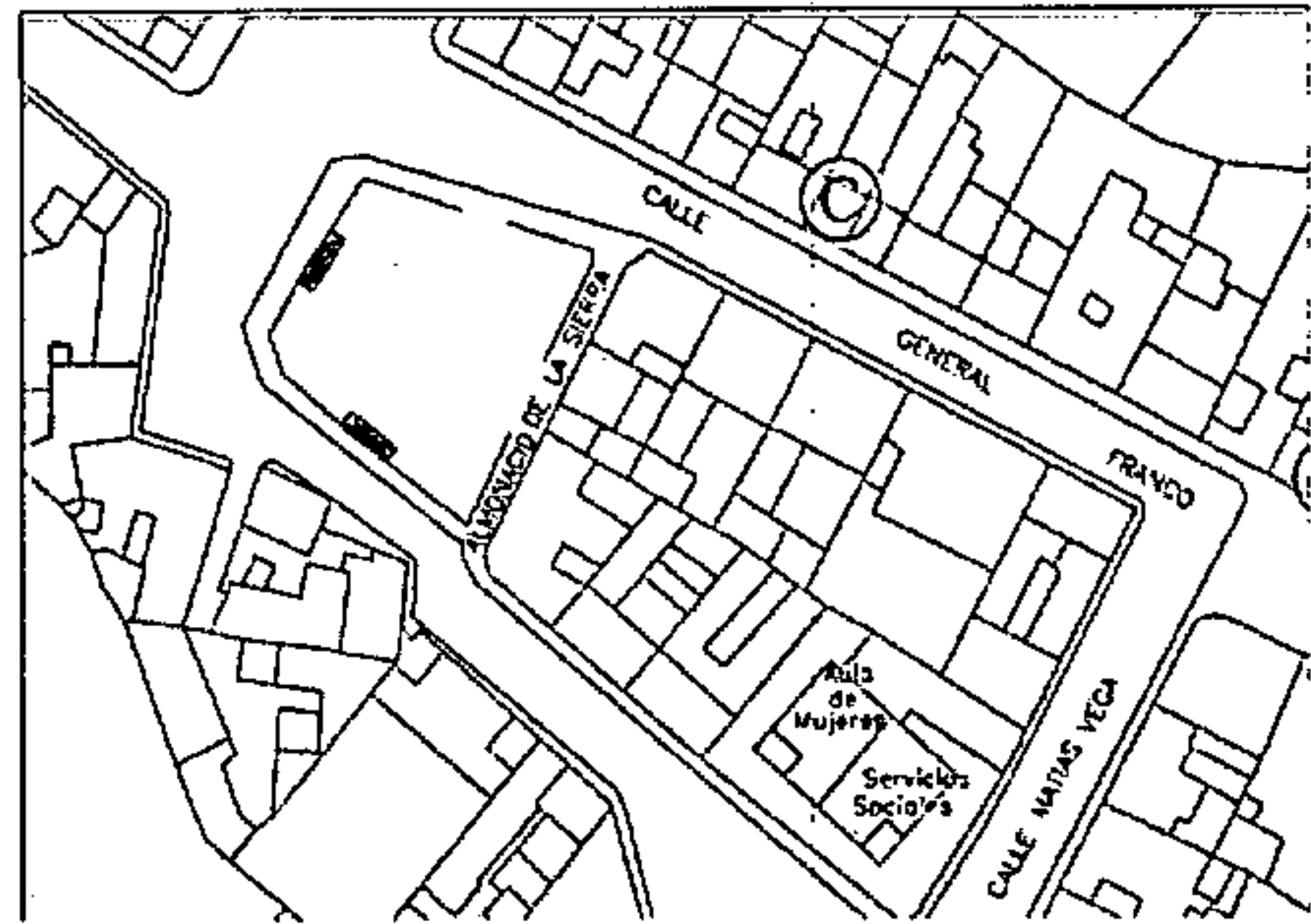
SIGLO XIX

CRONOLOGÍA

**FOTOGRAFÍA**



**PLANO**



**LOCALIZACIÓN**

ISLA:	GRAN CANARIA	SUPERFICIE CONSTRUIDA:	----- m <sup>2</sup>
MUNICIPIO:	LA ALDEA DE SAN NICOLAS	REFERENCIA CATASTRAL	-----
LOCALIDAD:	LA ALDEA DE SAN NICOLAS	CARTOGRAFÍA	PLANO: O-6F
TOPONOMIA:	CASCO		
DIRECCIÓN:	General Franco, nº11		
UTM (CUADRANTE-X-Y-Z)	28 423164 3095838 75		

**SITUACIÓN ADMINISTRATIVA**

<p><b>REDACTOR CATÁLOGO:</b></p> <p>LUIS M. CASTILLA VEGA</p> <p>FECHA CATALOGACIÓN: 20/05/1996</p> <p>DECLARACIÓN B.I.C.: <input type="checkbox"/></p> <p>FECHA INCOACIÓN: -----</p> <p>FECHA PUBLICACIÓN: -----</p>	<p><b>OBSERVACIONES REDACTOR:</b></p> <p>RETRANQUEO DE UNA CRUJÍA Y MANTENER LA FACHADA</p> <p>USOS PERMITIDOS: RESIDENCIAL COMERCIAL TIPO I Y II OFICINAS TIPO III INDUSTRIAL TIPO I</p>	
<p><b>CRITERIOS DE CATALOGACIÓN:</b></p> <p>CALIDAD CONSTRUCTIVA HISTORIA TIPOLOGÍA</p>	<p><b>GRADO DE PROTECCIÓN:</b></p> <p>INTEGRAL</p>	<p><b>TIPO DE INTERVENCIÓN:</b></p> <p>CONSERVACIÓN CONSOLIDACIÓN RESTAURACIÓN</p>

00212

Documento aprobado por el Ayuntamiento Pleno en sesión extraordinaria de fecha 2 de mayo de 2007, subsanación de las deficiencias señaladas en el acta de la COTMAC, de fecha 20/07/2006, al PGO, Adaptación Básica al TR de la LOTC y ENC.

La Aldea de San Nicolás a 3 de mayo de 2007

EL SECRETARIO



La Comisión de Ordenación del Territorio y Medio Ambiente de Canarias, en sesión de fecha 20 de julio de 2006, acordó la APROBACIÓN DEFINITIVA del presente expediente.  
Las Palmas de G.C. a 20 de septiembre de 2007  
El Secretario de la Comisión



# CATÁLOGO ARQUITECTÓNICO MUNICIPAL

## La Aldea de San Nicolás

### Tomo I - Bienes Arquitectónicos

CÓDIGO FICHA: I-24

DENOMINACIÓN

GENERAL FRANCO, Nº15

**TIPOLOGÍA**

VIVIENDA ENTRE MEDIANERAS

SIGLO:


**USO**

RESIDENCIAL

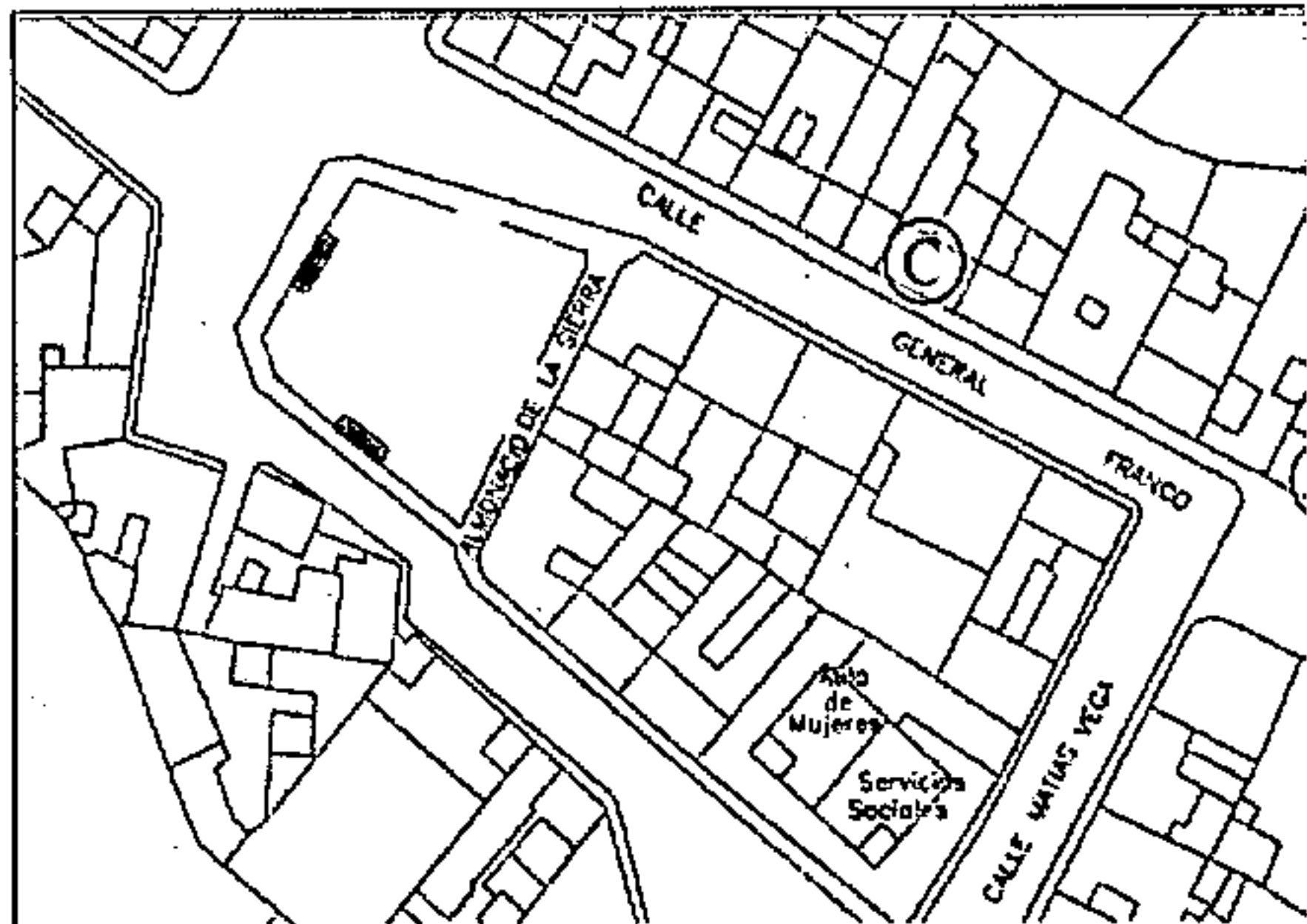
**SIGLO XIX**

CRONOLOGÍA

**FOTOGRAFÍA**



**PLANO**



**LOCALIZACIÓN**

ISLA:

GRAN CANARIA

MUNICIPIO:

LA ALDEA DE SAN NICOLAS

LOCALIDAD:

LA ALDEA DE SAN NICOLAS

TOPONOMIA:

CASCO

DIRECCIÓN:

General Franco, nº15

UTM (CUADRANTE-X-Y-Z)

28 423172 3095833 75

SUPERFICIE CONSTRUIDA:

----- m<sup>2</sup>

REFERENCIA CATASTRAL

CARTOGRAFÍA

PLANO: O-6F

**SITUACIÓN ADMINISTRATIVA**

REDACTOR CATÁLOGO:

LUIS M. CASTILLA VEGA

FECHA CATALOGACIÓN:

20/05/1996

DECLARACIÓN B.I.C.:

FECHA INCOACIÓN:

-----

FECHA PUBLICACIÓN:

-----

OBSERVACIONES REDACTOR:

RETRANQUEO DE UNA CRUJÍA Y MANTENER LA FACHADA

USOS PERMITIDOS: RESIDENCIAL  
COMERCIAL TIPO I Y II  
OFICINAS TIPO III  
INDUSTRIAL TIPO I

**CRITERIOS DE CATALOGACIÓN:**

CALIDAD CONSTRUCTIVA  
HISTORIA  
TIPOLOGÍA

**GRADO DE PROTECCIÓN:**

INTEGRAL


**TIPO DE INTERVENCIÓN:**

CONSERVACIÓN  
CONSOLIDACIÓN  
RESTAURACIÓN

00213

Documento aprobado por el Ayuntamiento Pleno en sesión extraordinaria de fecha 2 de mayo de 2007, subsanación de las deficiencias señaladas en el acta de la COTMAC, de fecha 20-07-2006, al PGO, Adaptación Básica al TR de la LOTC y ENC.

La Aldea de San Nicolás 3 de mayo de 2007



La Comisión de Ordenación del Territorio y Medio Ambiente de Canarias, en sesión de fecha 20 de julio de 2006, acordó la APROBACIÓN DEFINITIVA del presente expediente.  
Las Palmas de G.C. a 20 de septiembre de 2007  
El Secretario de la Comisión



# CATÁLOGO ARQUITECTÓNICO MUNICIPAL

## La Aldea de San Nicolás

### Tomo I - Bienes Arquitectónicos

CÓDIGO FICHA: I-25

DENOMINACIÓN

GENERAL FRANCO, Nº17

**TIPOLOGÍA**

VIVIENDA ENTRE MEDIANERAS

**USO**

RESIDENCIAL

SIGLO:

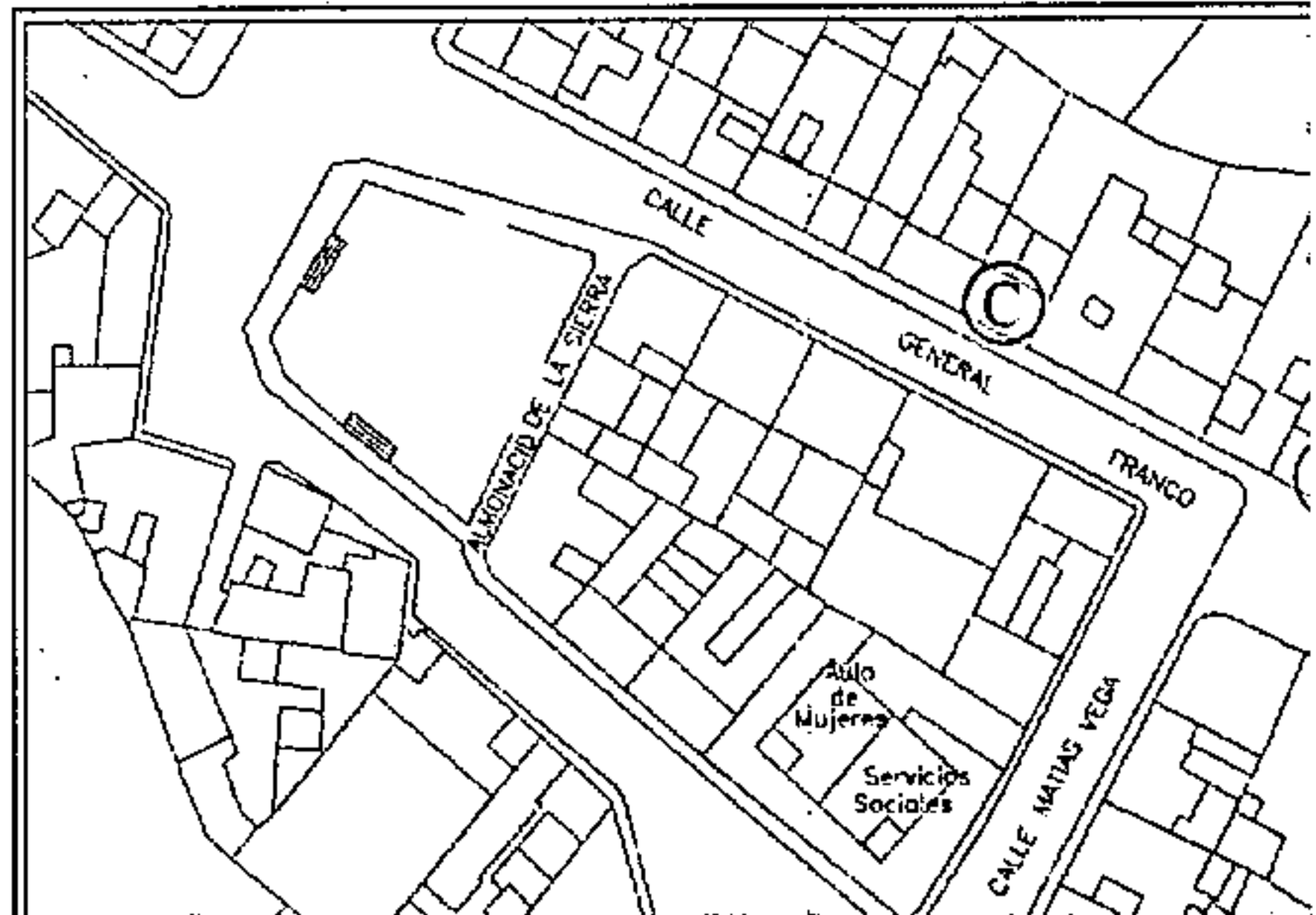
SIGLO XIX

CRONOLOGÍA

**FOTOGRAFÍA**



**PLANO**



**LOCALIZACIÓN**

ISLA:

GRAN CANARIA

MUNICIPIO:

LA ALDEA DE SAN NICOLAS

LOCALIDAD:

LA ALDEA DE SAN NICOLAS

TOPONOMIA:

CASCO

DIRECCIÓN:

General Franco, nº17

UTM (CUADRANTE-X-Y-Z)

28 423178 3095829 75

SUPERFICIE CONSTRUIDA:

----- m<sup>2</sup>

REFERENCIA CATASTRAL

CARTOGRAFÍA

PLANO: O-6F

**SITUACIÓN ADMINISTRATIVA**

REDACTOR CATÁLOGO:

LUIS M. CASTILLA VEGA

OBSERVACIONES REDACTOR:

RETRANQUEO DE UNA CRUJÍA Y MANTENER LA FACHADA

FECHA CATALOGACIÓN:

20/05/1996

DECLARACIÓN B.I.C.:

FECHA INCOACIÓN:

-----

FECHA PUBLICACIÓN:

-----

USOS PERMITIDOS: RESIDENCIAL

COMERCIAL TIPO I Y II

OFICINAS TIPO III

INDUSTRIAL TIPO I

CRITERIOS DE CATALOGACIÓN:

CALIDAD CONSTRUCTIVA  
HISTORIA  
TIPOLOGÍA

GRADO DE PROTECCIÓN:

INTEGRAL

TIPO DE INTERVENCIÓN:

CONSERVACIÓN  
CONSOLIDACIÓN  
RESTAURACIÓN

00214

Documento aprobado por el Ayuntamiento Pleno en sesión extraordinaria de fecha 2 de mayo de 2007, subsanación de las deficiencias señaladas en el acta de la COMAC, de fecha 20/07/2006, al PGO, Adaptación Básica al TR de la LOTC y ENC.

La Aldea de San Nicolás a 3 de mayo de 2007



EL SECRETARIO

La Comisión de Ordenación del Territorio y Medio Ambiente de Canarias, en sesión de fecha 20 de julio de 2006, acordó la APROBACIÓN DEFINITIVA del presente expediente.  
Las Palmas de G.C. a 20 de septiembre de 2007  
El Secretario de la Comisión



# CATÁLOGO ARQUITECTÓNICO MUNICIPAL

## La Aldea de San Nicolás

### Tomo I - Bienes Arquitectónicos

CÓDIGO FICHA: I-26

DENOMINACIÓN

GENERAL FRANCO, Nº21

**TIPOLOGÍA**

VIVIENDA ENTRE MEDIANERAS

SIGLO:


**USO**

RESIDENCIAL

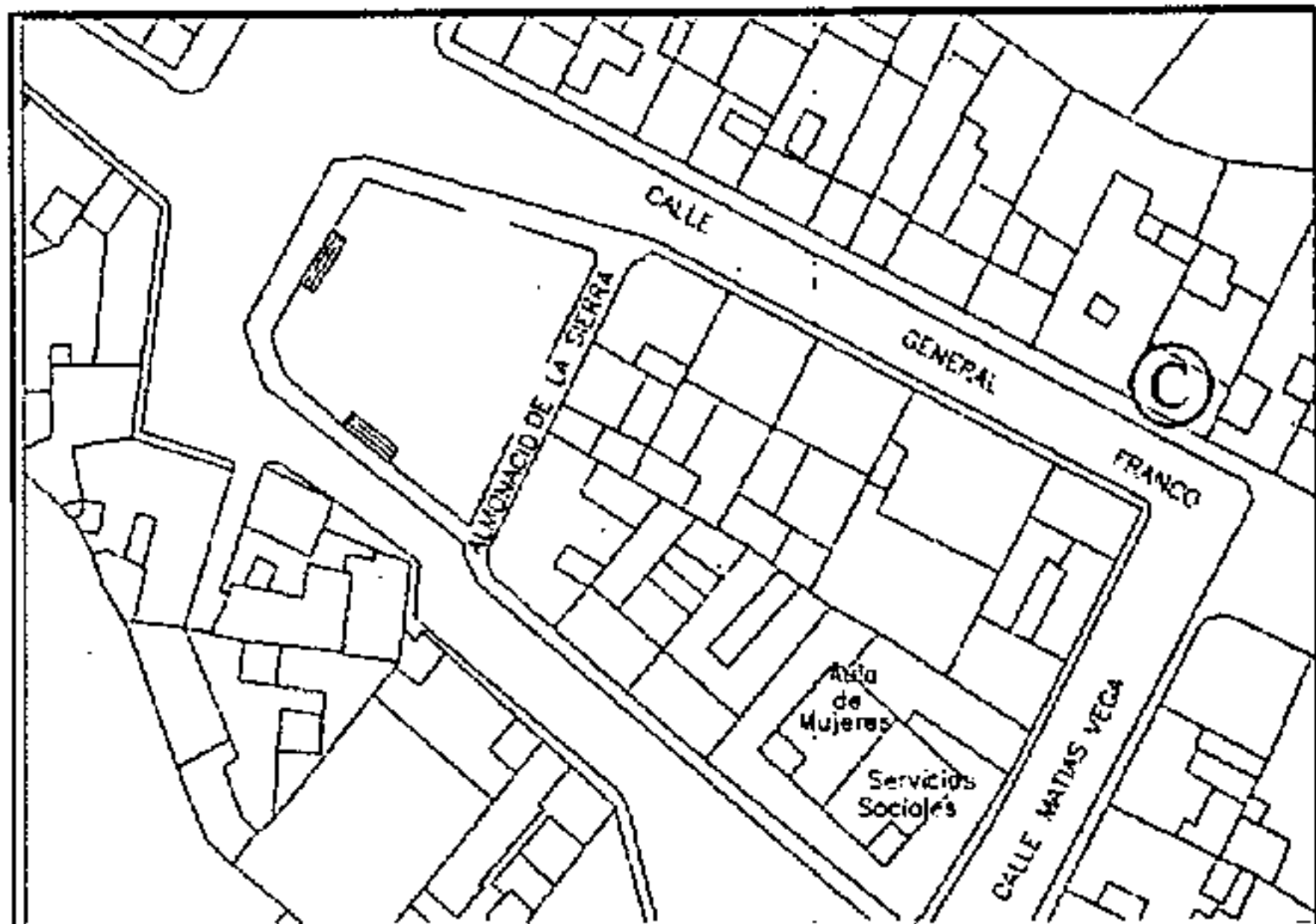
**SIGLO XIX**

CRONOLOGÍA

**FOTOGRAFÍA**



**PLANO**



**LOCALIZACIÓN**

ISLA:

GRAN CANARIA

MUNICIPIO:

LA ALDEA DE SAN NICOLÁS

LOCALIDAD:

LA ALDEA DE SAN NICOLÁS

TOPONOMIA:

CASCO

DIRECCIÓN:

General Franco, nº21

UTM (CUADRANTE-X-Y-Z)

28 423193 3095822 75

SUPERFICIE CONSTRUIDA:

----- m<sup>2</sup>

REFERENCIA CATASTRAL

CARTOGRAFÍA

PLANO: O-6F

**SITUACIÓN ADMINISTRATIVA**

REDACTOR CATÁLOGO:

LUIS M. CASTILLA VEGA

FECHA CATALOGACIÓN:

20/05/1996

DECLARACIÓN B.I.C.:

FECHA INCOACIÓN:

-----

FECHA PUBLICACIÓN:

-----

OBSERVACIONES REDACTOR:

RETRANQUEO DE UNA CRUJÍA Y MANTENER LA FACHADA

USOS PERMITIDOS: RESIDENCIAL  
COMERCIAL TIPO I Y II  
OFICINAS TIPO III  
INDUSTRIAL TIPO I

CRITERIOS DE CATALOGACIÓN:

CALIDAD CONSTRUCTIVA  
HISTORIA  
TIPOLOGÍA

GRADO DE PROTECCIÓN:

INTEGRAL

TIPO DE INTERVENCIÓN:

CONSERVACIÓN  
CONSOLIDACIÓN  
RESTAURACIÓN

00215

Documento aprobado por el Ayuntamiento Pleno en sesión extraordinaria de fecha 2 de mayo de 2007, subsanación de las deficiencias señaladas en el acta de la COTMAC, de fecha 20/07/2006, al PGO, Adaptación Básica al TR de la LOTC y ENC.

La Aldea de San Nicolás 3 de mayo de 2007

SECRETARIO





# CATÁLOGO ARQUITECTÓNICO MUNICIPAL

## La Aldea de San Nicolás

### Tomo I - Bienes Arquitectónicos

CÓDIGO FICHA: I-27

DENOMINACIÓN

GENERAL FRANCO, Nº25

**TIPOLOGÍA**

VIVIENDA ENTRE MEDIANERAS

SIGLO:

**USO**

RESIDENCIAL

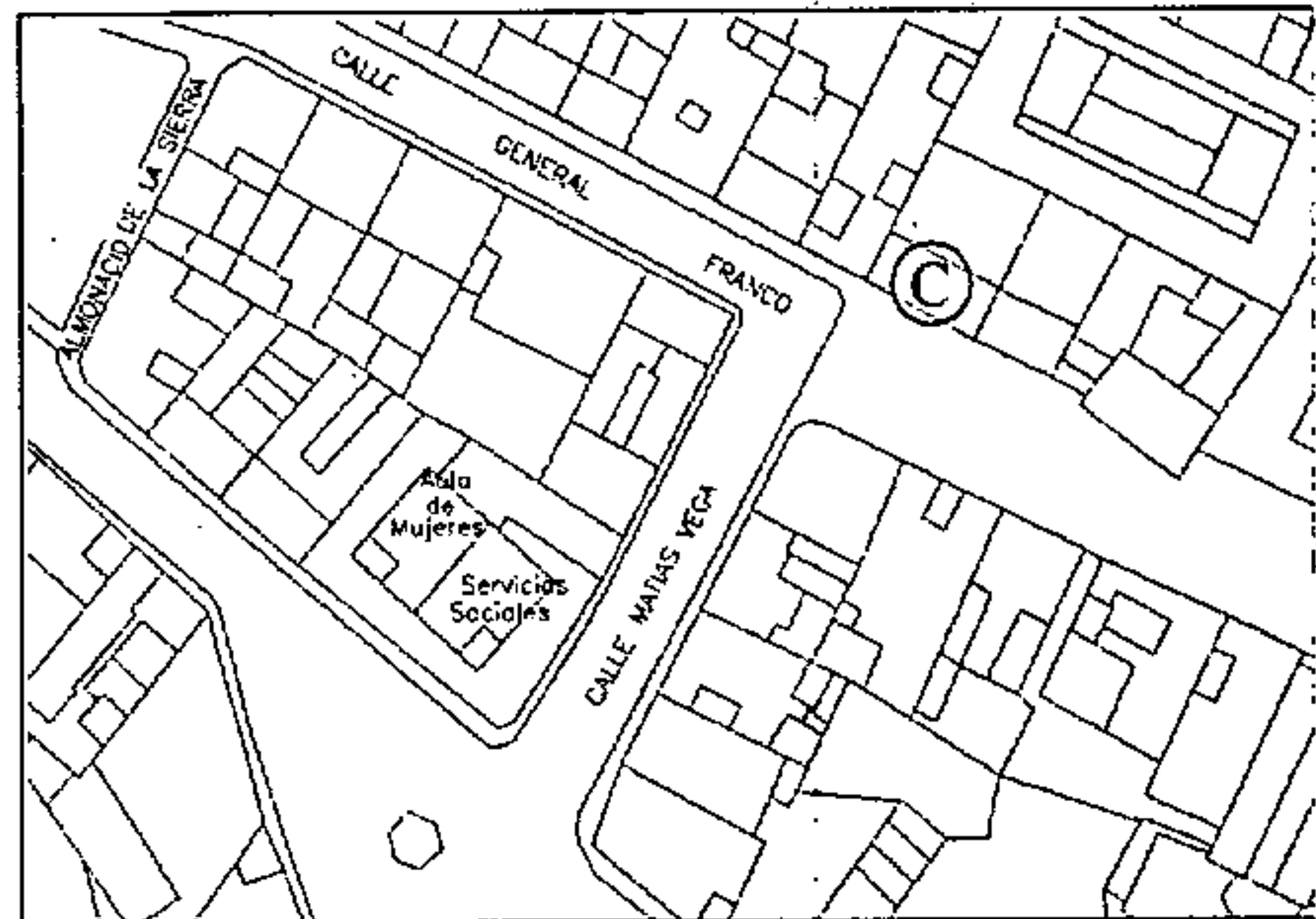
**SIGLO XIX**

**CRONOLOGÍA**

**FOTOGRAFÍA**



**PLANO**



**LOCALIZACIÓN**

ISLA:

GRAN CANARIA

MUNICIPIO:

LA ALDEA DE SAN NICOLAS

LOCALIDAD:

LA ALDEA DE SAN NICOLAS

TOPONOMIA:

CASCO

DIRECCIÓN:

General Franco, nº25

UTM (CUADRANTE-X-Y-Z)

28 423208 3095813 75

SUPERFICIE CONSTRUIDA:

----- m<sup>2</sup>

REFERENCIA CATASTRAL

CARTOGRAFÍA

PLANO: O-6F

**SITUACIÓN ADMINISTRATIVA**

REDACTOR CATÁLOGO:

LUIS M. CASTILLA VEGA

FECHA CATALOGACIÓN:

20/05/1996

DECLARACIÓN B.I.C.:

FECHA INCOACIÓN:

-----

FECHA PUBLICACIÓN:

-----

OBSERVACIONES REDACTOR:

RETRANQUEO DE UNA CRUJÍA Y MANTENER LA FACHADA

USOS PERMITIDOS: DOTACIONAL RELIGIOSO

RESIDENCIAL

COMERCIAL TIPO I Y II

OFICINAS TIPO III

INDUSTRIAL TIPO I

**CRITERIOS DE CATALOGACIÓN:**

CALIDAD CONSTRUCTIVA

HISTORIA

TIPOLOGÍA

**GRADO DE PROTECCIÓN:**

INTEGRAL

**TIPO DE INTERVENCIÓN:**

CONSERVACIÓN

CONSOLIDACIÓN

RESTAURACIÓN

00216

Documento aprobado por el Ayuntamiento Pleno en sesión extraordinaria de fecha 2 de mayo de 2007, subsanación de las deficiencias señaladas en el acta de la COIMAC, de fecha 20/07/2006, al PGO, Adaptación Básica al TR de la LOTC y ENC.

La Aldea de San Nicolás a 3 de mayo de 2007



SECRETARIO

gesplan



Gobierno de Canarias

una tierra única

# CATÁLOGO ARQUITECTÓNICO MUNICIPAL

## La Aldea de San Nicolás

### Tomo I - Bienes Arquitectónicos

CÓDIGO FICHA: I-28

DENOMINACIÓN

CASA MESTRE

**TIPOLOGÍA**

VIVIENDA ENTRE MEDIANERAS

SIGLO:

**USO**

RESIDENCIAL

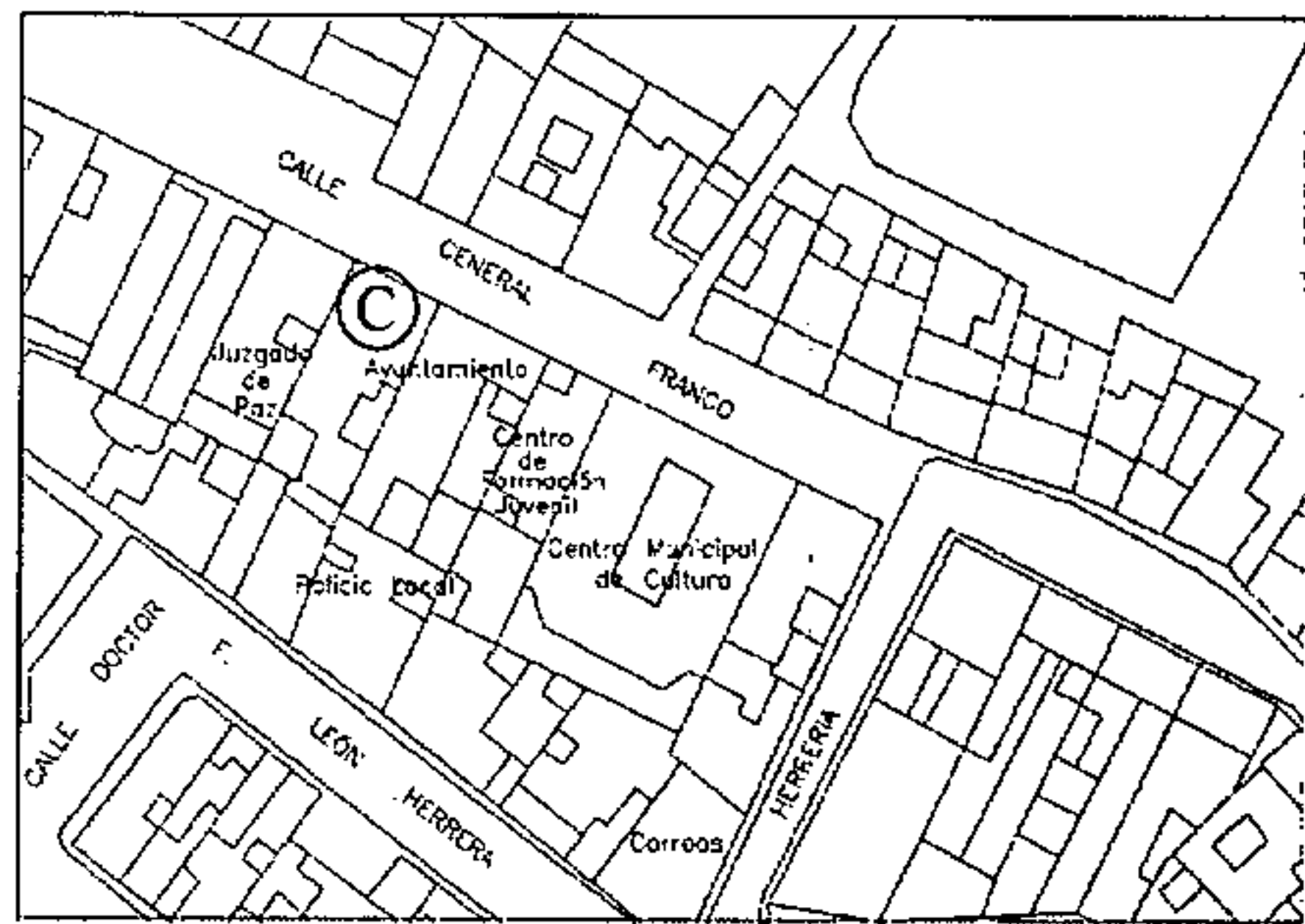
SIGLO XIX

CRONOLOGÍA

**FOTOGRAFÍA**



**PLANO**



**LOCALIZACIÓN**

ISLA:

GRAN CANARIA

MUNICIPIO:

LA ALDEA DE SAN NICOLAS

LOCALIDAD:

LA ALDEA DE SAN NICOLAS

TOPONOMIA:

CASCO

DIRECCIÓN:

General Franco, nº26

UTM (CUADRANTE-X-Y-Z)

28 423260 3095769 75

SUPERFICIE CONSTRUIDA:

----- m<sup>2</sup>

REFERENCIA CATASTRAL

-----

CARTOGRAFÍA

PLANO: O-6F

**SITUACIÓN ADMINISTRATIVA**

REDACTOR CATÁLOGO:

LUIS M. CASTILLA VEGA

FECHA CATALOGACIÓN:

20/05/1996

DECLARACIÓN B.I.C.:

FECHA INCOACIÓN:

-----

FECHA PUBLICACIÓN:

-----

OBSERVACIONES REDACTOR:

RETRANQUEO DE UNA CRUJÍA Y MANTENER LA FACHADA

USOS PERMITIDOS: RESIDENCIAL  
COMERCIAL TIPO I Y II  
OFICINAS TIPO III  
INDUSTRIAL TIPO I

**CRITERIOS DE CATALOGACIÓN:**

CALIDAD CONSTRUCTIVA  
HISTORIA  
TIPOLOGÍA

**GRADO DE PROTECCIÓN:**

INTEGRAL

**TIPO DE INTERVENCIÓN:**

CONSERVACIÓN  
CONSOLIDACIÓN  
RESTAURACIÓN

La Comisión de Ordenación del Territorio y Medio Ambiente de Canarias, en sesión de fecha 20 de julio de 2006, acordó la APROBACIÓN DEFINITIVA del presente expediente.  
Las Palmas de G.C. a 20 de septiembre de 2007  
El Secretario de la Comisión



# CATÁLOGO ARQUITECTÓNICO MUNICIPAL

## La Aldea de San Nicolás

### Tomo I - Bienes Arquitectónicos

CÓDIGO FICHA: I-29

DENOMINACIÓN

AYUNTAMIENTO

**TIPOLOGÍA**

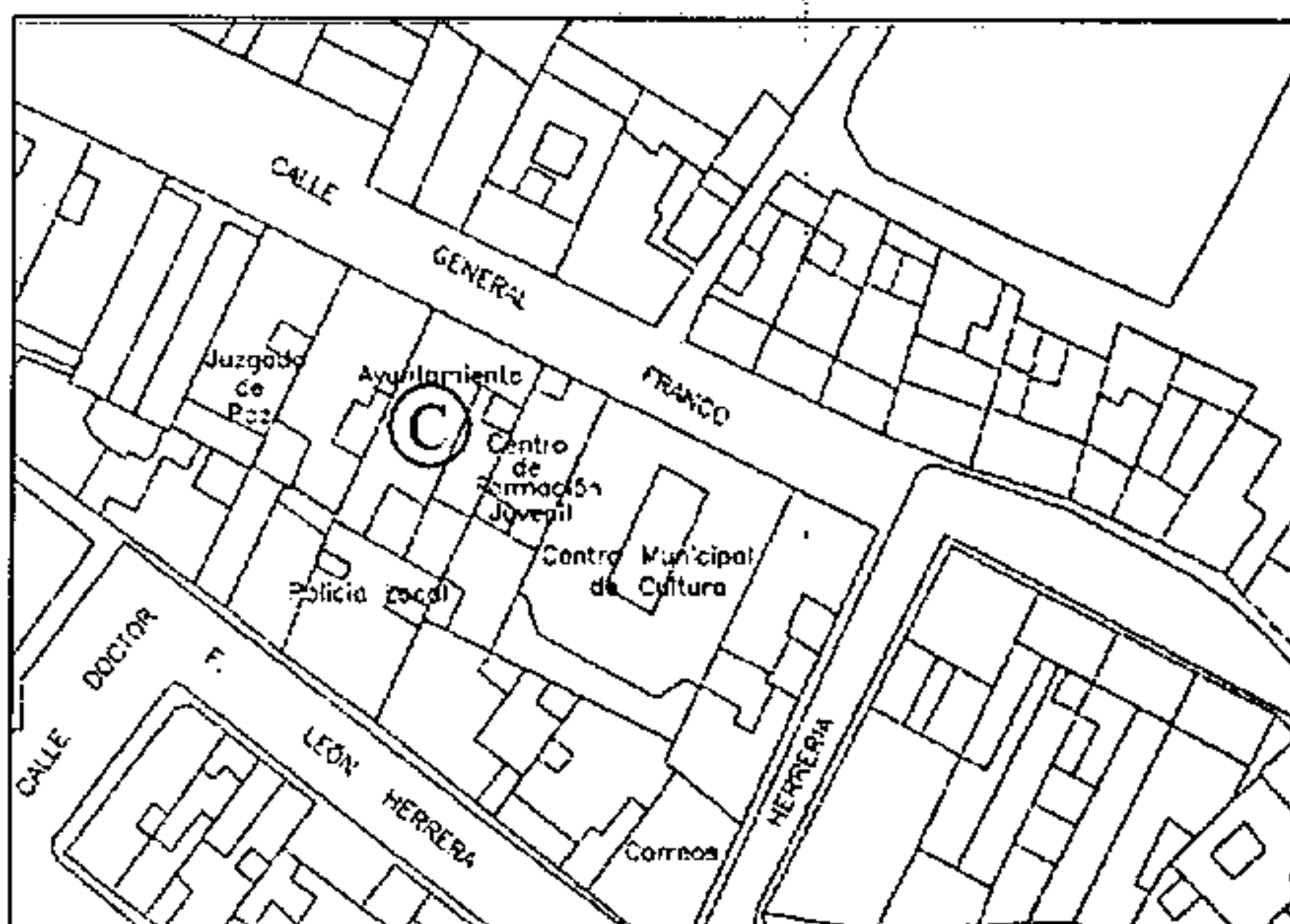
EDIFICACIÓN ENTRE MEDIANERAS SIGLO:

**USO**

DOTACIONAL

**PLANO**

**FOTOGRAFÍA**



**LOCALIZACIÓN**

ISLA:

GRAN CANARIA

SUPERFICIE CONSTRUIDA:

MUNICIPIO:

LA ALDEA DE SAN NICOLÁS

----- m<sup>2</sup>

LOCALIDAD:

LA ALDEA DE SAN NICOLAS

REFERENCIA CATASTRAL

TOPONOMIA:

CASCO

DIRECCIÓN:

General Franco, nº28

CARTOGRAFÍA

PLANO: O-6F

UTM (CUADRANTE-X-Y-Z)

28 423266 3095759 75

**SITUACIÓN ADMINISTRATIVA**

REDACTOR CATÁLOGO:

LUIS M. CASTILLA VEGA

OBSERVACIONES REDACTOR:

RETRANQUEO DE UNA CRUJÍA Y MANTENER LA FACHADA

FECHA CATALOGACIÓN:

20/05/1996

USOS PERMITIDOS: DOTACIONAL

DECLARACIÓN B.I.C.:

FECHA INCOACIÓN:

-----

FECHA PUBLICACIÓN:

-----

**CRITERIOS DE CATALOGACIÓN:**

CALIDAD COMPOSITIVA  
CALIDAD CONSTRUCTIVA  
CONJUNTO

**GRADO DE PROTECCIÓN:**

AMBIENTAL

**TIPO DE INTERVENCIÓN:**

CONSERVACIÓN  
CONSOLIDACIÓN  
RESTAURACIÓN  
REHABILITACION

00220

Documento aprobado por el Ayuntamiento Pleno en sesión extraordinaria de fecha 2 de mayo de 2007, subsanación de las deficiencias señaladas en el acta de la COTMAC, de fecha 20/07/2006, al PGO, Adaptación Básica al TR de la LOTC y ENC.

La Aldea de San Nicolás a 3 de mayo de 2007



EL SECRETARIO




Gobierno de Canarias  
una tierra única



# CATÁLOGO ARQUITECTÓNICO MUNICIPAL

La Aldea de San Nicolás

Tomo I - Bienes Arquitectónicos



CÓDIGO FICHA: I-30

DENOMINACIÓN

CASA Balcón

**TIPOLOGÍA**

VIVIENDA ENTRE MEDIANERAS

**USO**

RESIDENCIAL

SIGLO:

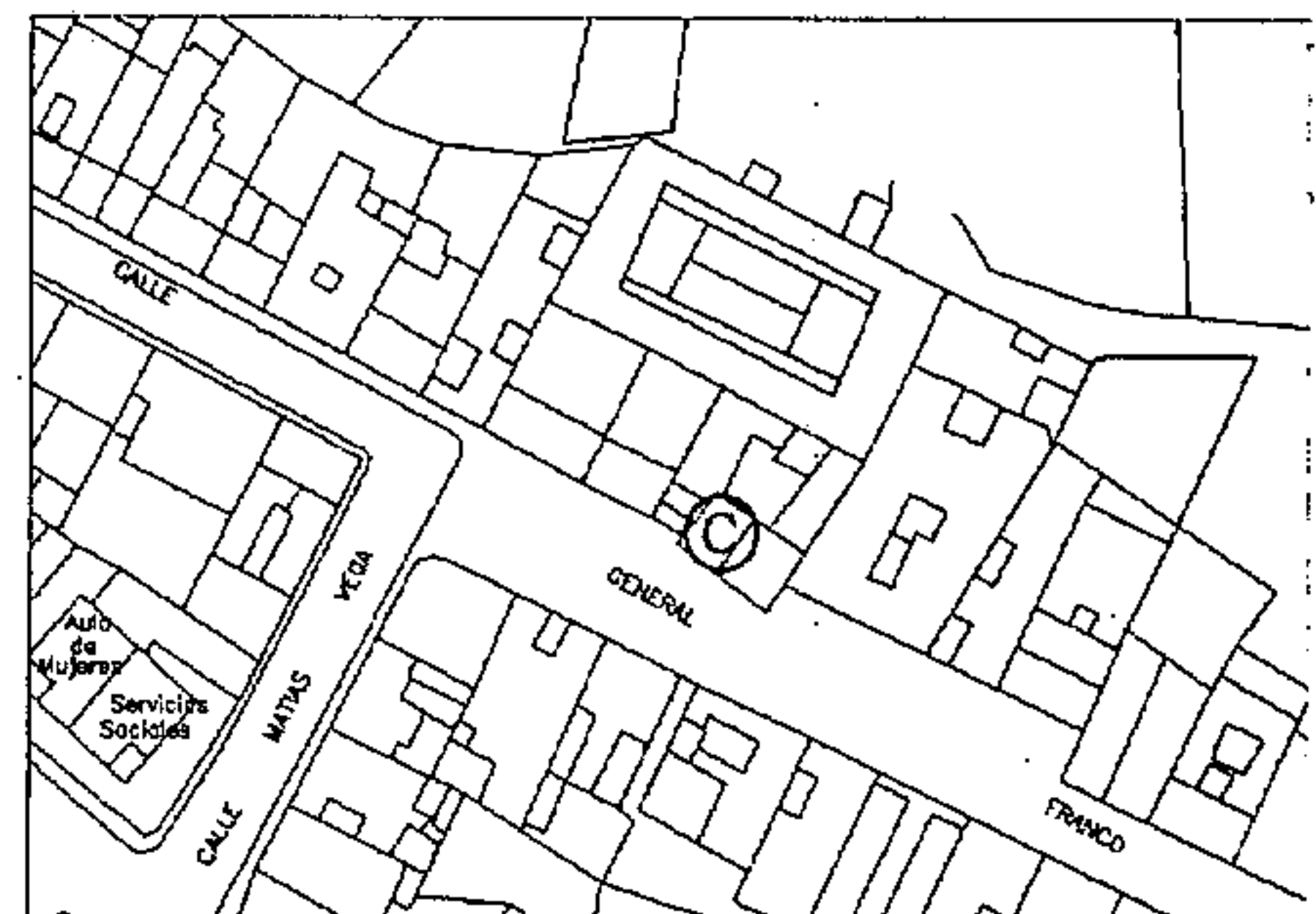
SIGLO XVIII

CRONOLOGÍA

**FOTOGRAFÍA**



**PLANO**



**LOCALIZACIÓN**

ISLA:	GRAN CANARIA	SUPERFICIE CONSTRUIDA:	----- m <sup>2</sup>
MUNICIPIO:	LA ALDEA DE SAN NICOLÁS	REFERENCIA CATASTRAL	-----
LOCALIDAD:	LA ALDEA DE SAN NICOLAS	CARTOGRAFÍA	PLANO: O-6F
TOPONOMIA:	CASCO		
DIRECCIÓN:	General Franco, nº29A		
UTM (CUADRANTE-X-Y-Z)	28 423227 3095804 60		

**SITUACIÓN ADMINISTRATIVA**

REDACTOR CATÁLOGO:

LUIS M. CASTILLA VEGA

FECHA CATALOGACIÓN: 20/05/1996

DECLARACIÓN B.I.C.:

FECHA INCOACIÓN: -----

FECHA PUBLICACIÓN: -----

OBSERVACIONES REDACTOR:

RETRANQUEO DE UNA CRUJÍA Y MANTENER LA FACHADA

USOS PERMITIDOS: RESIDENCIAL  
COMERCIAL TIPO I Y II  
OFICINAS TIPO III  
INDUSTRIAL TIPO I

**CRITERIOS DE CATALOGACIÓN:**

CALIDAD CONSTRUCTIVA  
HISTORIA  
TIPOLOGÍA

**GRADO DE PROTECCIÓN:**

INTEGRAL

**TIPO DE INTERVENCIÓN:**

CONSERVACIÓN  
CONSOLIDACIÓN  
RESTAURACIÓN

00359 Documento aprobado por el Ayuntamiento Pleno en sesión extraordinaria de fecha 2 de mayo de 2007, subsanación de las deficiencias señaladas en el acta de la COMAC, de fecha 20/07/2006, al PGO, Adaptación Básica al TR de la LOTC y ENC.


La Aldea de San Nicolás a 3 de mayo de 2007

SECRETARIO

# CATÁLOGO ARQUITECTÓNICO MUNICIPAL

La Aldea de San Nicolás

Tomo I - Bienes Arquitectónicos



CÓDIGO FICHA: I-31

DENOMINACIÓN

CASA BALCÓN

**TIPOLOGÍA**

VIVIENDA ENTRE MEDIANERAS

**USO**

RESIDENCIAL

SIGLO:

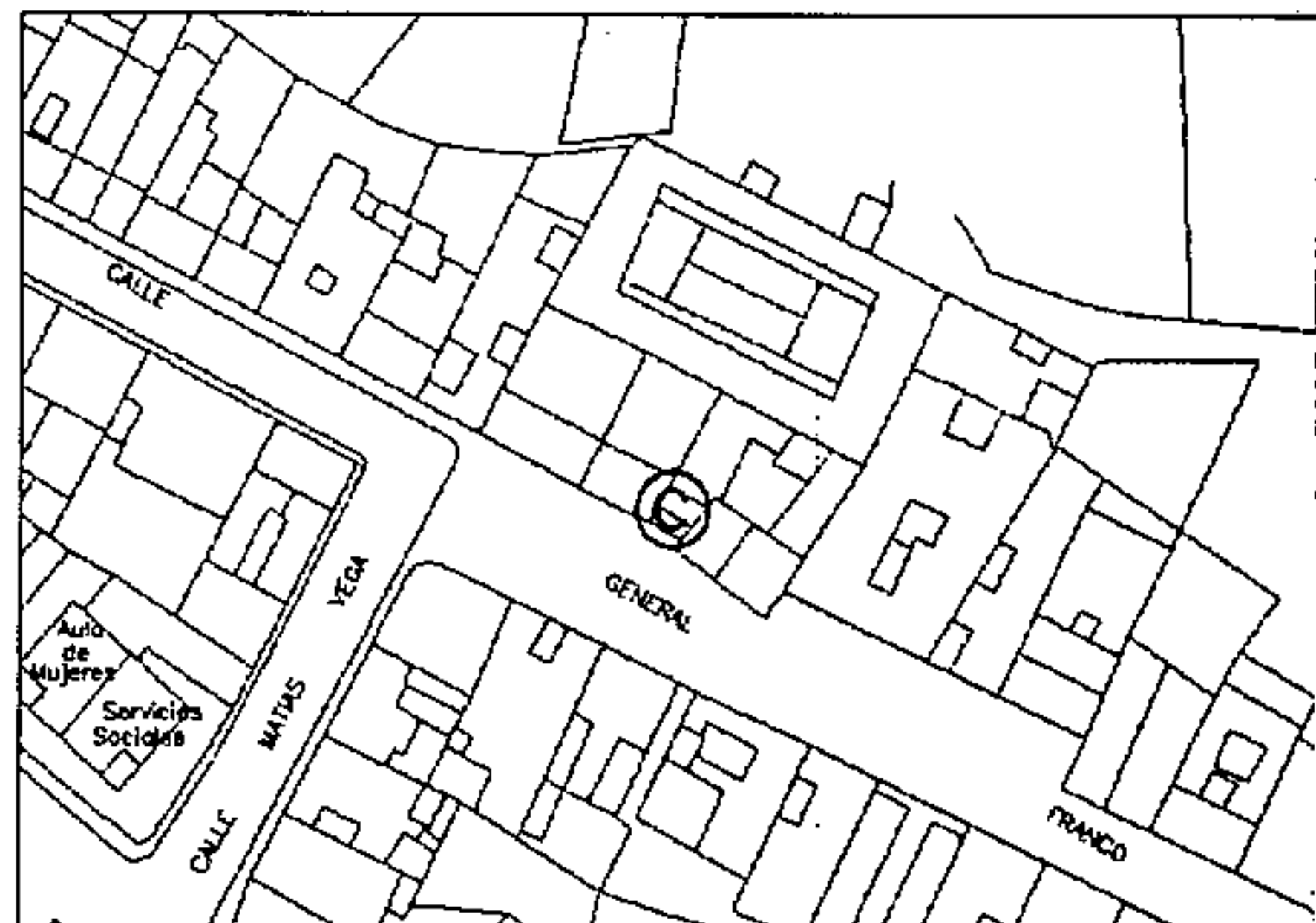
SIGLO XVIII

CRONOLOGÍA

**FOTOGRAFÍA**



**PLANO**



**LOCALIZACIÓN**

ISLA:

GRAN CANARIA

MUNICIPIO:

LA ALDEA DE SAN NICOLÁS

LOCALIDAD:

LA ALDEA DE SAN NICOLAS

TOPONOMIA:

CASCO

DIRECCIÓN:

General Franco, nº29

UTM (CUADRANTE-X-Y-Z)

28 423222 3095806 75

SUPERFICIE CONSTRUIDA:

----- m<sup>2</sup>

REFERENCIA CATASTRAL

-----

CARTOGRAFÍA

PLANO: O-6F

**SITUACIÓN ADMINISTRATIVA**

REDACTOR CATÁLOGO:

LUIS M. CASTILLA VEGA

FECHA CATALOGACIÓN:

20/05/1996

DECLARACIÓN B.I.C.:

-

FECHA INCOACIÓN:

-----

FECHA PUBLICACIÓN:

-----

OBSERVACIONES REDACTOR:

RETRANQUEO DE UNA CRUJÍA Y MANTENER LA FACHADA

USOS PERMITIDOS: RESIDENCIAL  
COMERCIAL TIPO I Y II  
OFICINAS TIPO III  
INDUSTRIAL TIPO I

**CRITERIOS DE CATALOGACIÓN:**

CALIDAD CONSTRUCTIVA  
HISTORIA  
TIPOLOGÍA

**GRADO DE PROTECCIÓN:**

INTEGRAL

**TIPO DE INTERVENCIÓN:**

CONSERVACIÓN  
CONSOLIDACIÓN  
RESTAURACIÓN

# CATÁLOGO ARQUITECTÓNICO MUNICIPAL

## La Aldea de San Nicolás

### Tomo I - Bienes Arquitectónicos

CÓDIGO FICHA: I-32      DENOMINACIÓN: **CINE NUEVO**

**TIPOLOGÍA**

EDIFICIO ENTRE MEDIANERAS

**USO**

DOTACIONAL

**SIGLO:**

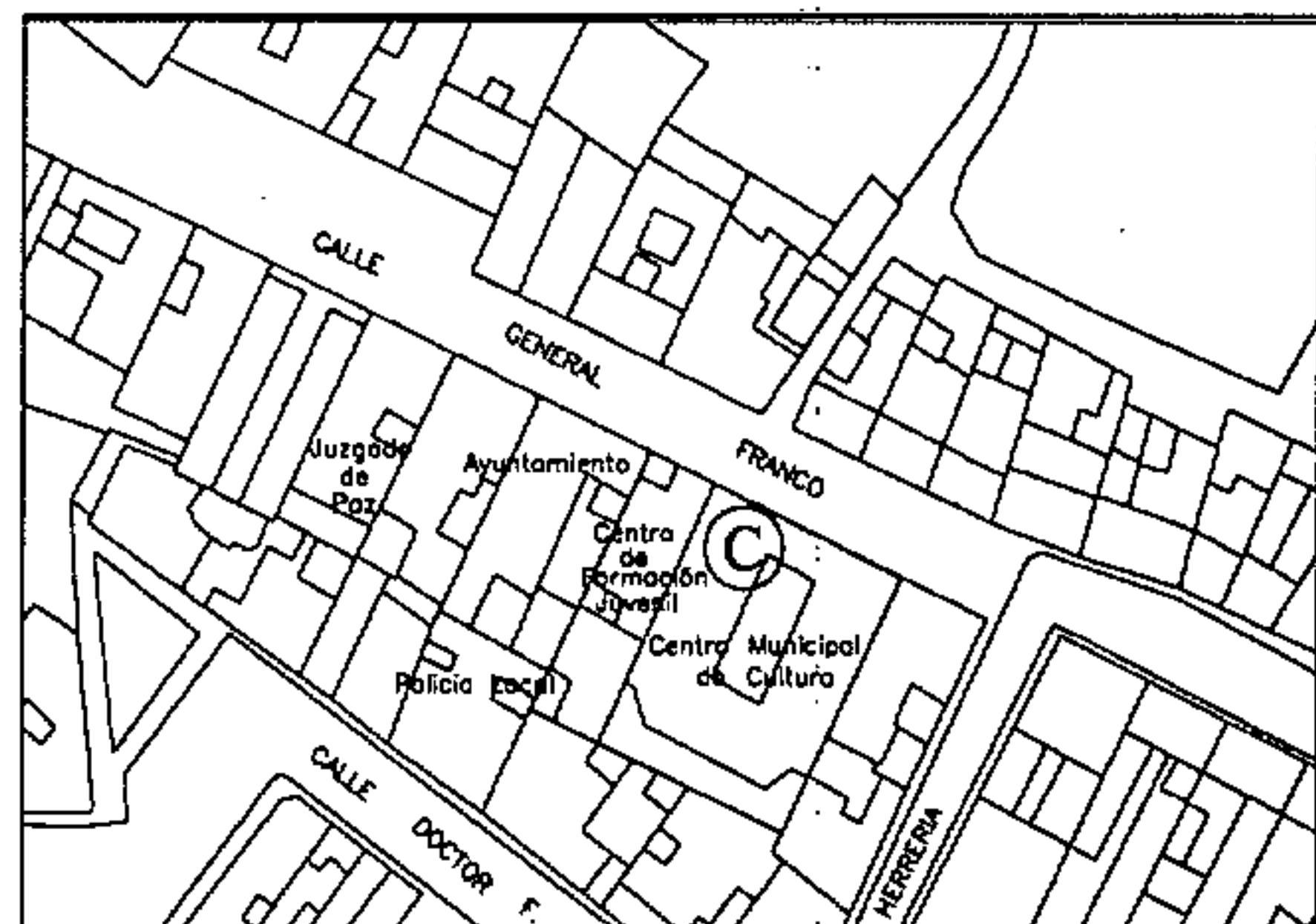
**SIGLO XX**

**CRONOLOGÍA**

**FOTOGRAFÍA**



**PLANO**



**LOCALIZACIÓN**

ISLA: **GRAN CANARIA**      SUPERFICIE CONSTRUIDA: \_\_\_\_\_ m<sup>2</sup>

MUNICIPIO: **LA ALDEA DE SAN NICOLÁS**

LOCALIDAD: **LA ALDEA DE SAN NICOLAS**      REFERENCIA CATASTRAL: \_\_\_\_\_

TOPONOMIA: **CASCO**      CARTOGRAFÍA

DIRECCIÓN: **General Franco, nº30**      **PLANO: O-6F**

UTM (CUADRANTE-X-Y-Z) **28 423277 3095757 75**

**SITUACIÓN ADMINISTRATIVA**

REDACTOR CATÁLOGO: **LUIS M. CASTILLA VEGA**      OBSERVACIONES REDACTOR: **USOS PERMITIDOS: DOTACIONAL COMERCIAL TIPO III Y IV**

FECHA CATALOGACIÓN: **20/05/1996**

DECLARACIÓN B.I.C.:

FECHA INCOACIÓN: \_\_\_\_\_

FECHA PUBLICACIÓN: \_\_\_\_\_

**CRITERIOS DE CATALOGACIÓN:** CALIDAD CONSTRUCTIVA, HISTORIA, TIPOLOGÍA

**GRADO DE PROTECCIÓN:** INTEGRAL

**TIPO DE INTERVENCIÓN:** CONSERVACIÓN, CONSOLIDACIÓN, RESTAURACIÓN

002-40 Documento aprobado por el Ayuntamiento Pleno en sesión extraordinaria de fecha 2 de mayo de 2007, subsanación de las deficiencias señaladas en el acta de la COTMAC, de fecha 20/07/2006, al PGO, Adaptación Básica al TR de la LOTC y ENC.

La Aldea de San Nicolás a 3 de mayo de 2007  
EL SECRETARIO



# CATÁLOGO ARQUITECTÓNICO MUNICIPAL

La Aldea de San Nicolás

Tomo I - Bienes Arquitectónicos

La Comisión de Ordenación del Territorio y Medio Ambiente de Canarias, en sesión de fecha 20 de julio de 2006, acordó la APROBACIÓN DEFINITIVA del presente expediente.  
Las Palmas de G.C. a 20 de septiembre de 2007  
El Secretario de la Comisión

CÓDIGO FICHA: I-33	DENOMINACIÓN	CASA BALCÓN
--------------------	--------------	-------------

**TIPOLOGÍA**

VIVIENDA ENTRE MEDIANERAS

**USO**


RESIDENCIAL

SIGLO:

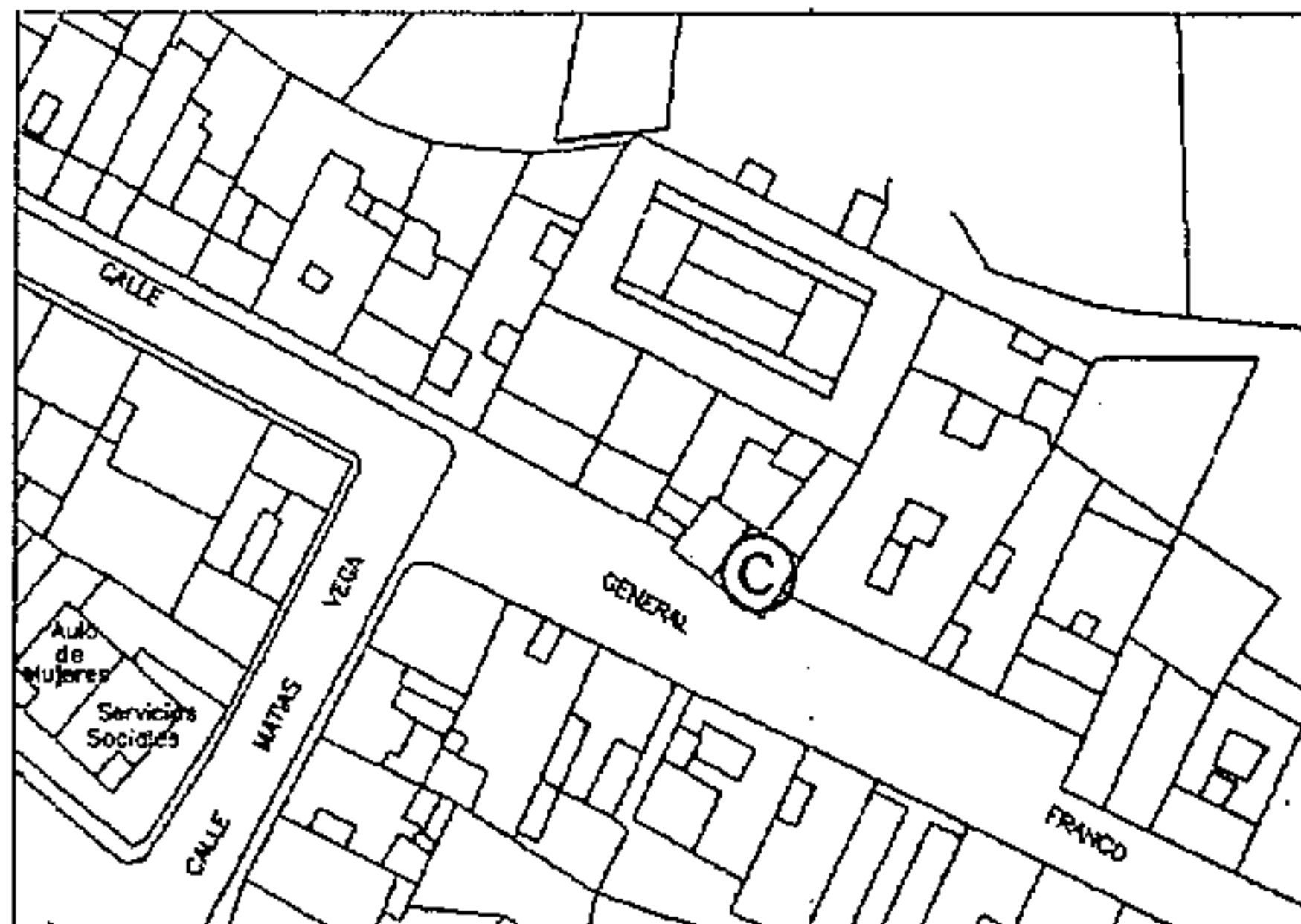
SIGLO XVIII

CRONOLOGÍA

**FOTOGRAFÍA**



**PLANO**



**LOCALIZACIÓN**

ISLA:	GRAN CANARIA	SUPERFICIE CONSTRUIDA:	..... m <sup>2</sup>
MUNICIPIO:	LA ALDEA DE SAN NICOLÁS	REFERENCIA CATASTRAL	.....
LOCALIDAD:	LA ALDEA DE SAN NICOLAS	CARTOGRAFÍA	PLANO: O-6F
TOPONOMIA:	CASCO		
DIRECCIÓN:	General Franco, nº31		
UTM (CUADRANTE-X-Y-Z)	28 423231 3095800 60		

**SITUACIÓN ADMINISTRATIVA**

<p><b>REDACTOR CATÁLOGO:</b></p> <p>LUIS M. CASTILLA VEGA</p> <p>FECHA CATALOGACIÓN: MAYO 2005</p> <p>DECLARACIÓN B.I.C.: -</p> <p>FECHA INCOACIÓN: .....</p> <p>FECHA PUBLICACIÓN: .....</p>	<p><b>OBSERVACIONES REDACTOR:</b></p> <p>RETRANQUEO DE UNA CRUJÍA Y MANTENER LA FACHADA</p> <p>USOS PERMITIDOS: RESIDENCIAL COMERCIAL TIPO I Y II OFICINAS TIPO III INDUSTRIAL TIPO I</p>	
<p><b>CRITERIOS DE CATALOGACIÓN:</b></p> <p>CALIDAD CONSTRUCTIVA HISTORIA TIPOLOGÍA</p>	<p><b>GRADO DE PROTECCIÓN:</b></p> <p>INTEGRAL</p>	<p><b>TIPO DE INTERVENCIÓN:</b></p> <p>CONSERVACIÓN CONSOLIDACIÓN RESTAURACIÓN</p>

00360

Documento aprobado por el Ayuntamiento Pleno en sesión extraordinaria de fecha 2 de mayo de 2007, subsanación de las deficiencias señaladas en el acta de la COTMAC, de fecha 20/07/2006, al PGO, Adaptación Básica al TR de la LOTC y ENC.


La Aldea de San Nicolás 3 de mayo de 2007

SECRETARIO

# CATÁLOGO ARQUITECTÓNICO MUNICIPAL

La Aldea de San Nicolás

Tomo I - Bienes Arquitectónicos



CÓDIGO FICHA: I-34

DENOMINACIÓN

CASA BLANQUITA

**TIPOLOGÍA**

VIVIENDA ENTRE MEDIANERAS

**USO**

RESIDENCIAL

SIGLO:

-----

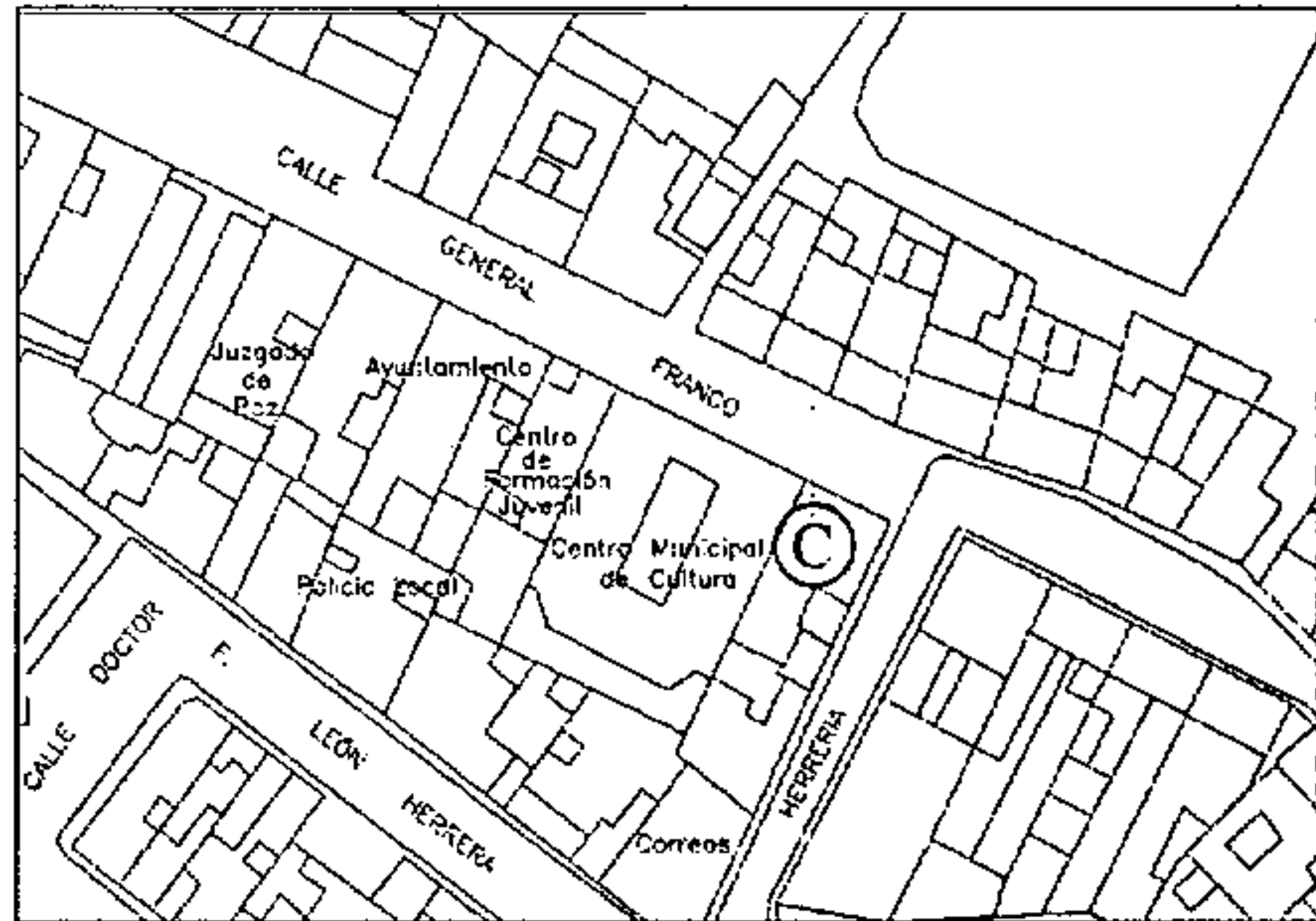
CRONOLOGÍA

-----

**FOTOGRAFÍA**



**PLANO**



**LOCALIZACIÓN**

ISLA:	GRAN CANARIA	SUPERFICIE CONSTRUIDA:	----- m <sup>2</sup>
MUNICIPIO:	LA ALDEA DE SAN NICOLÁS	REFERENCIA CATASTRAL	-----
LOCALIDAD:	LA ALDEA DE SAN NICOLAS	CARTOGRAFÍA	PLANO: O-6F
TOPONOMIA:	CASCO		
DIRECCIÓN:	General Franco, nº32		
UTM (CUADRANTE-X-Y-Z)	28 423300 3095748 75		

**SITUACIÓN ADMINISTRATIVA**

REDACTOR CATÁLOGO:

LUIS M. CASTILLA VEGA

FECHA CATALOGACIÓN: 20/05/1996

DECLARACIÓN B.I.C.: -

FECHA INCOACIÓN: -----

FECHA PUBLICACIÓN: -----

OBSERVACIONES REDACTOR:

RETRANQUEO DE UNA CRUJÍA A AMBAS CALLES Y MANTENER LA FACHADA

USOS PERMITIDOS: RESIDENCIAL  
COMERCIAL TIPO I Y II  
OFICINAS TIPO III  
INDUSTRIAL TIPO I

**CRITERIOS DE CATALOGACIÓN:**

CALIDAD COMPOSITIVA  
CALIDAD CONSTRUCTIVA  
CONJUNTO

**GRADO DE PROTECCIÓN:**

AMBIENTAL

**TIPO DE INTERVENCIÓN:**

CONSERVACIÓN  
CONSOLIDACIÓN  
RESTAURACIÓN  
REHABILITACIÓN

00239

Documento aprobado por el Ayuntamiento Pleno en sesión extraordinaria de fecha 2 de mayo de 2007, subsanación de las deficiencias señaladas en el acta de la COTMAC, de fecha 20/07/2006, al PGO, Adaptación Básica al TR de la LOTC y ENC.


La Aldea de San Nicolás a 3 de mayo de 2007



# CATÁLOGO ARQUITECTÓNICO MUNICIPAL

La Aldea de San Nicolás

Tomo I - Bienes Arquitectónicos



CÓDIGO FICHA: I-35

DENOMINACIÓN

CASA DE LA TIENDA

**TIPOLOGÍA**

EDIFICACIÓN ENTRE MEDIANERAS

SIGLO:

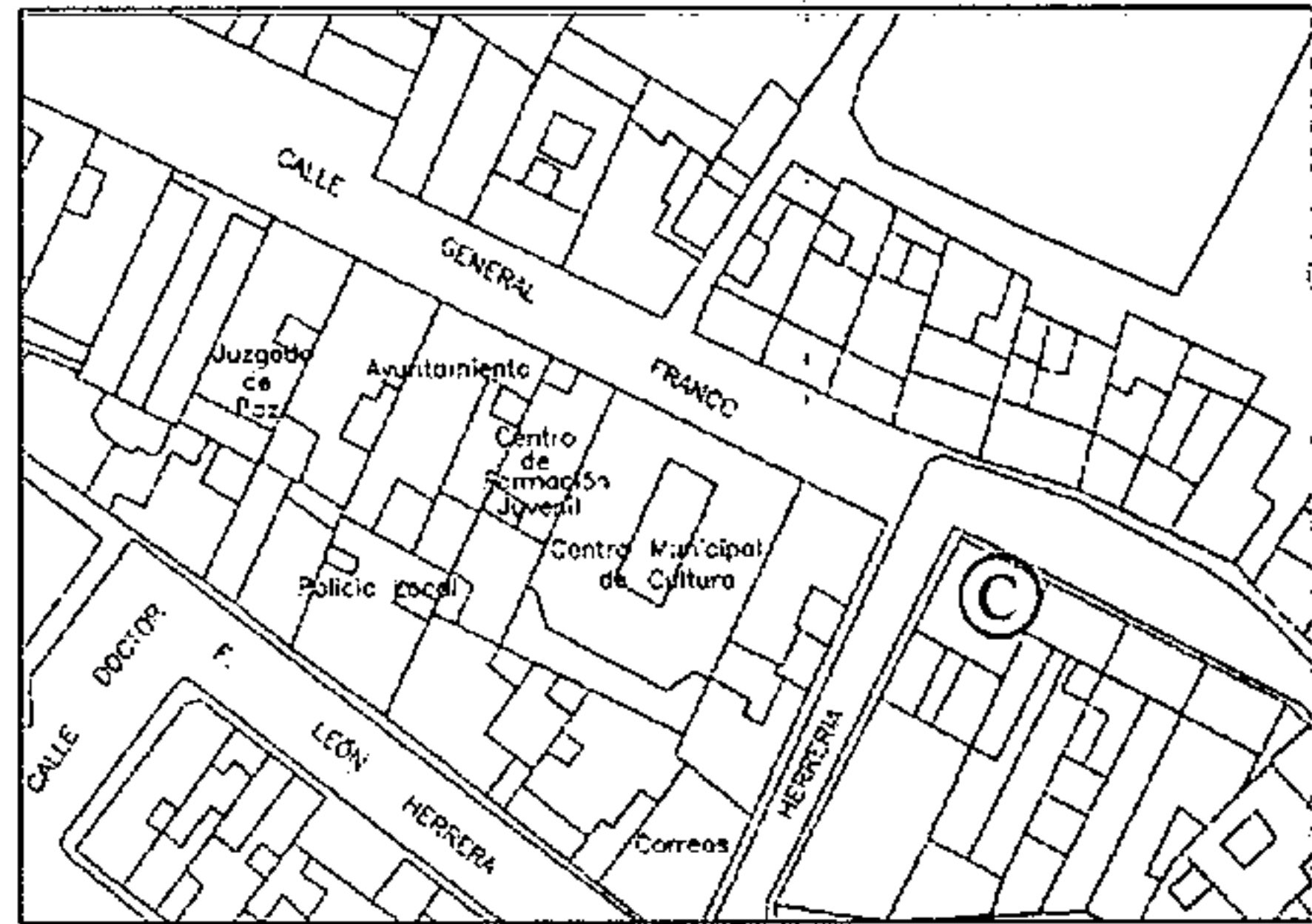

**USO**

COMERCIAL TIPO I

**PLANO**

CRONOLOGÍA

**FOTOGRAFÍA**



**LOCALIZACIÓN**

ISLA:	GRAN CANARIA	SUPERFICIE CONSTRUIDA:	----- m <sup>2</sup>
MUNICIPIO:	LA ALDEA DE SAN NICOLAS	REFERENCIA CATASTRAL	-----
LOCALIDAD:	LA ALDEA DE SAN NICOLAS	CARTOGRAFÍA	PLANO: O-6F
TOPONOMIA:	CASCO		
DIRECCIÓN:	General Franco, nº34		
UTM (CUADRANTE-X-Y-Z)	28 423317 3095743 75		

**SITUACIÓN ADMINISTRATIVA**

REDACTOR CATÁLOGO:

LUIS M. CASTILLA VEGA

FECHA CATALOGACIÓN: 20/05/1996

DECLARACIÓN B.I.C.:

FECHA INCOACIÓN: -----

FECHA PUBLICACIÓN: -----

OBSERVACIONES REDACTOR:

RETRANQUEO DE UNA CRUJÍA A AMBAS CALLES Y MANTENER LA FACHADA

USOS PERMITIDOS: RESIDENCIAL  
COMERCIAL TIPO I Y II  
OFICINAS TIPO III  
INDUSTRIAL TIPO I

**CRITERIOS DE CATALOGACIÓN:**

CALIDAD COMPOSITIVA  
CALIDAD CONSTRUCTIVA  
CONJUNTO

**GRADO DE PROTECCIÓN:**

AMBIENTAL

**TIPO DE INTERVENCIÓN:**

CONSERVACIÓN  
CONSOLIDACIÓN  
RESTAURACIÓN  
REHABILITACIÓN

00226

Documento aprobado por el Ayuntamiento Pleno en sesión extraordinaria de fecha 2 de mayo de 2007, subsanación de las deficiencias señaladas en el acta de la COMAC, de fecha 20/07/2006, al PGO, Adaptación Básica al TR de la LOTC y ENC.

La Aldea de San Nicolás a 3 de mayo de 2007





La Comisión de Ordenación del Territorio y Medio Ambiente de Canarias, en sesión de fecha 20 de julio de 2006, acordó la APROBACIÓN DEFINITIVA del presente expediente.  
Las Palmas de G.C. a 20 de septiembre de 2007  
El Secretario de la Comisión



# CATÁLOGO ARQUITECTÓNICO MUNICIPAL

## La Aldea de San Nicolás

### Tomo I - Bienes Arquitectónicos

CÓDIGO FICHA: I-36

DENOMINACIÓN

CASA DE D. BASILIO

**TIPOLOGÍA**

VIVIENDA ENTRE MEDIANERAS

SIGLO:

**USO**

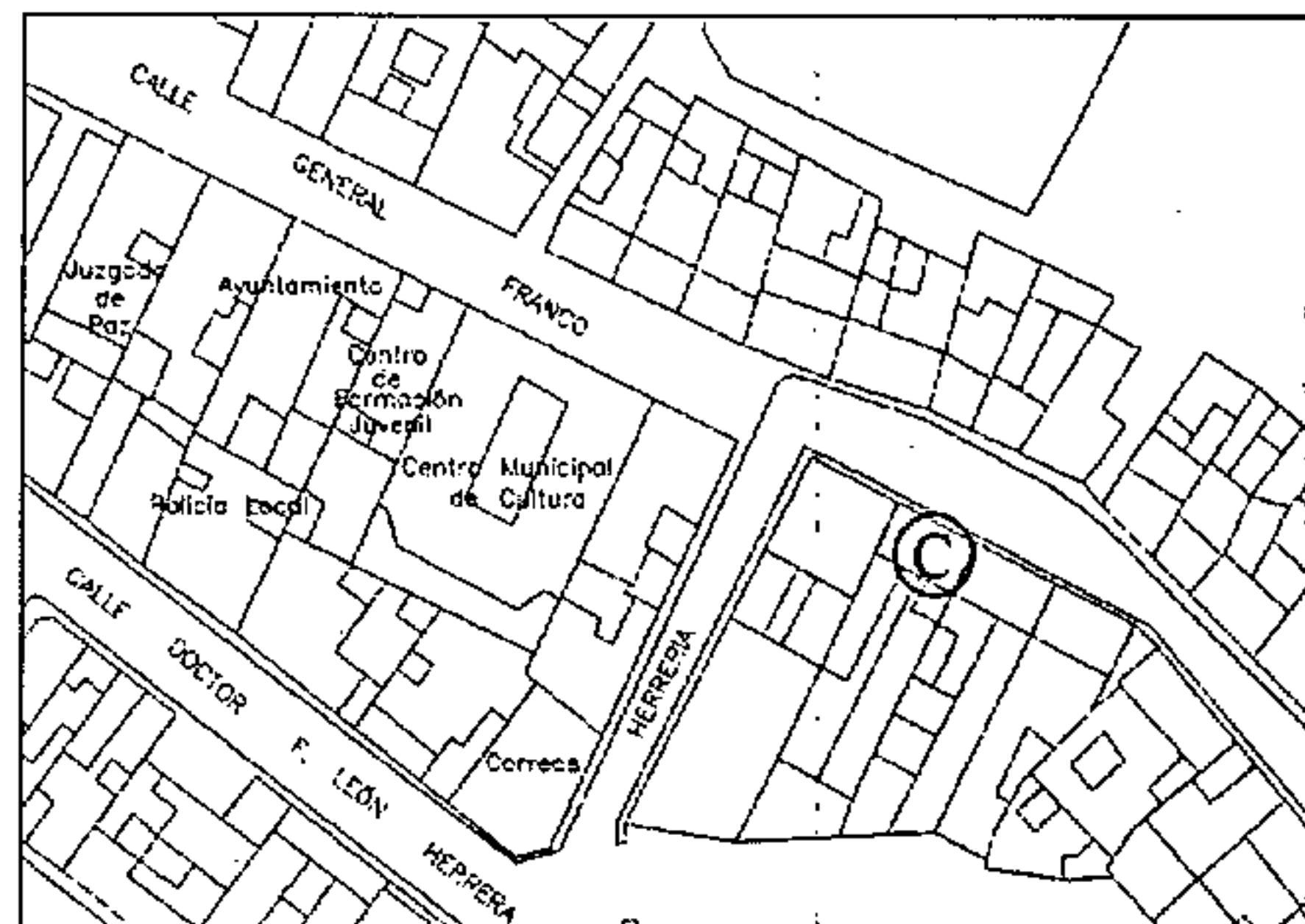
RESIDENCIAL

CRONOLOGÍA

**FOTOGRAFÍA**



**PLANO**



**LOCALIZACIÓN**

ISLA:	GRAN CANARIA	SUPERFICIE CONSTRUIDA:	----- m <sup>2</sup>
MUNICIPIO:	LA ALDEA DE SAN NICOLAS	REFERENCIA CATASTRAL	-----
LOCALIDAD:	LA ALDEA DE SAN NICOLAS	CARTOGRAFÍA	PLANO: O-6F
TOPONOMIA:	CASCO		
DIRECCIÓN:	General Franco, nº36		
UTM (CUADRANTE-X-Y-Z)	28 423325 3095740 75		

**SITUACIÓN ADMINISTRATIVA**

REDACTOR CATÁLOGO:

LUIS M. CASTILLA VEGA

FECHA CATALOGACIÓN: 20/05/1996

DECLARACIÓN B.I.C.:

FECHA INCOACIÓN: -----

FECHA PUBLICACIÓN: -----

OBSERVACIONES REDACTOR:

RETRANQUEO DE UNA CRUJÍA Y MANTENER LA FACHADA

USOS PERMITIDOS: RESIDENCIAL  
COMERCIAL TIPO I Y II  
OFICINAS TIPO III  
INDUSTRIAL TIPO I

**CRITERIOS DE CATALOGACIÓN:**

CALIDAD COMPOSITIVA  
CALIDAD CONSTRUCTIVA  
CONJUNTO

**GRADO DE PROTECCIÓN:**

AMBIENTAL

**TIPO DE INTERVENCIÓN:**

CONSERVACIÓN  
CONSOLIDACIÓN  
RESTAURACIÓN  
REHABILITACIÓN

00227

Documento aprobado por el Ayuntamiento Pleno en sesión extraordinaria de fecha 2 de mayo de 2007, subsanación de las deficiencias señaladas en el acta de la COMAC, de fecha 20/07/2006, al PGO, Adaptación Básica al TR de la LOTC y ENC.

La Aldea de San Nicolás a 3 de mayo de 2007



SECRETARIO

La Comisión de Ordenación del Territorio y Ambiente de Canarias, en sesión de fecha 20 de julio de 2006, acordó la APROBACIÓN DEFINITIVA del presente expediente.  
Las Palmas de G.C. a 20 de septiembre de 2007  
El Secretario de la Comisión



# CATÁLOGO ARQUITECTÓNICO MUNICIPAL

## La Aldea de San Nicolás

### Tomo I - Bienes Arquitectónicos

CÓDIGO FICHA: I-37

DENOMINACIÓN

CASA DE SEGURA

**TIPOLOGÍA**

VIVIENDA ENTRE MEDIANERAS

**USO**

RESIDENCIAL

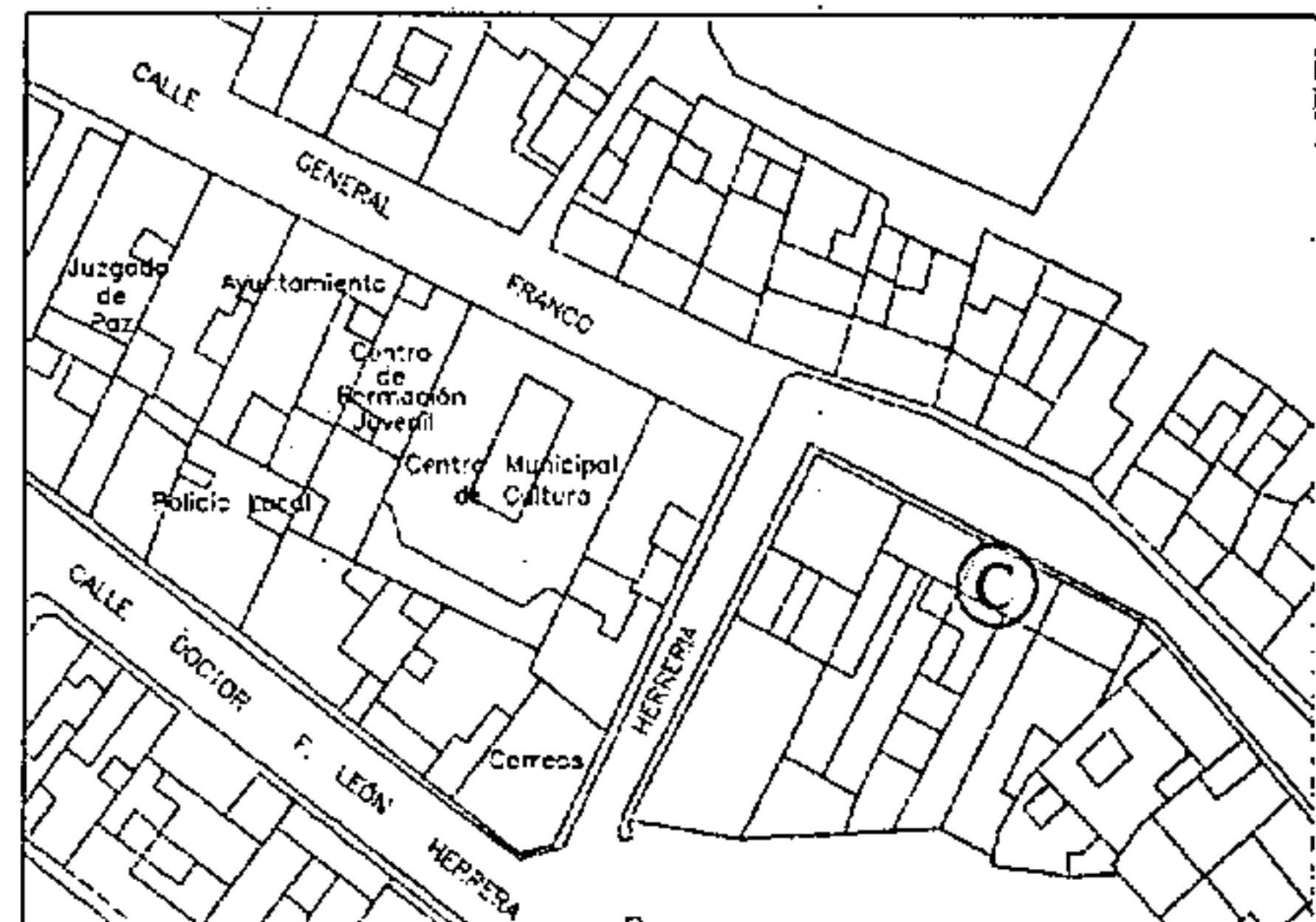
SIGLO:

CRONOLOGÍA

**FOTOGRAFÍA**



**PLANO**



**LOCALIZACIÓN**

ISLA:

GRAN CANARIA

MUNICIPIO:

LA ALDEA DE SAN NICOLAS

LOCALIDAD:

LA ALDEA DE SAN NICOLAS

TOPONOMIA:

CASCO

DIRECCIÓN:

General Franco, nº38

UTM (CUADRANTE-X-Y-Z)

28 423330 3095737 75

SUPERFICIE CONSTRUIDA:

----- m<sup>2</sup>

REFERENCIA CATASTRAL

-----

CARTOGRAFÍA

PLANO: O-6F

**SITUACIÓN ADMINISTRATIVA**

REDACTOR CATÁLOGO:

LUIS M. CASTILLA VEGA

FECHA CATALOGACIÓN:

20/05/1996

DECLARACIÓN B.I.C.:

FECHA INCOACIÓN:

-----

FECHA PUBLICACIÓN:

-----

OBSERVACIONES REDACTOR:

RETRANQUEO DE UNA CRUJÍA Y MANTENER LA FACHADA

USOS PERMITIDOS: RESIDENCIAL  
COMERCIAL TIPO I Y II  
OFICINAS TIPO III  
INDUSTRIAL TIPO I

**CRITERIOS DE CATALOGACIÓN:**

CALIDAD COMPOSITIVA  
CALIDAD CONSTRUCTIVA  
CONJUNTO

**GRADO DE PROTECCIÓN:**

AMBIENTAL

**TIPO DE INTERVENCIÓN:**

CONSERVACIÓN  
CONSOLIDACIÓN  
RESTAURACIÓN  
REHABILITACIÓN

00228

Documento aprobado por el Ayuntamiento Pleno en sesión extraordinaria de fecha 2 de mayo de 2007, subsanación de las deficiencias señaladas en el acta de la COTMAC, de fecha 20/07/2006, al PGO, Adaptación Básica al TR de la LOTC y ENC.

La Aldea de San Nicolás a 3 de mayo de 2007



SECRETARIO

# CATÁLOGO ARQUITECTÓNICO MUNICIPAL

La Aldea de San Nicolás

Tomo I - Bienes Arquitectónicos

La Comisión de Ordenación del Territorio y Medio Ambiente de Canarias, en sesión de fecha 20 de julio de 2006, acordó la APROBACIÓN DEFINITIVA del presente expediente.  
Las Palmas de G.C. a 20 de septiembre de 2007  
El Secretario de la Comisión

CÓDIGO FICHA: I-38

DENOMINACIÓN

GENERAL FRANCO, Nº43

**TIPOLOGÍA**

VIVIENDA ENTRE MEDIANERAS

SIGLO:

**USO**


RESIDENCIAL

-----

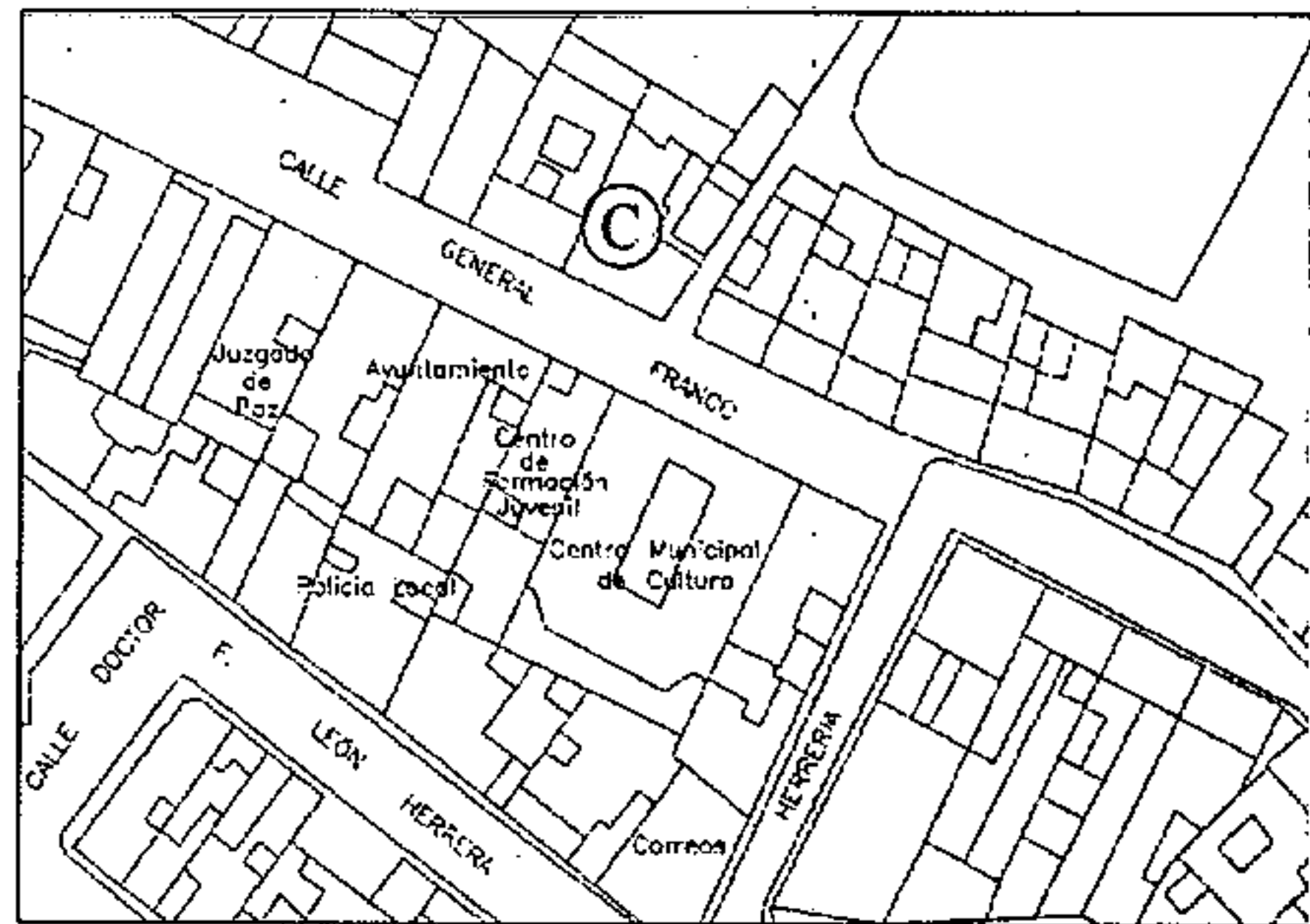
CRONOLOGÍA

-----

**FOTOGRAFÍA**



**PLANO**



**LOCALIZACIÓN**

ISLA:

GRAN CANARIA

MUNICIPIO:

LA ALDEA DE SAN NICOLÁS

LOCALIDAD:

LA ALDEA DE SAN NICOLÁS

TOPONOMIA:

CASCO

DIRECCIÓN:

General Franco, nº43

UTM (CUADRANTE-X-Y-Z)

28 423283 3095776 75

SUPERFICIE CONSTRUIDA:

----- m²

REFERENCIA CATASTRAL

-----

CARTOGRAFÍA

PLANO: O-6F

**SITUACIÓN ADMINISTRATIVA**

REDACTOR CATÁLOGO:

LUIS M. CASTILLA VEGA

FECHA CATALOGACIÓN:

20/05/1996

DECLARACIÓN B.I.C.:

FECHA INCOACIÓN:

-----

FECHA PUBLICACIÓN:

-----

OBSERVACIONES REDACTOR:

RETRANQUEO DE UNA CRUJÍA Y MANTENER LA FACHADA

USOS PERMITIDOS: RESIDENCIAL  
COMERCIAL TIPO I Y II  
OFICINAS TIPO III  
INDUSTRIAL TIPO I

**CRITERIOS DE CATALOGACIÓN:**

CALIDAD COMPOSITIVA  
CALIDAD CONSTRUCTIVA  
CONJUNTO

**GRADO DE PROTECCIÓN:**

AMBIENTAL

**TIPO DE INTERVENCIÓN:**

CONSERVACIÓN  
CONSOLIDACIÓN  
RESTAURACIÓN  
REHABILITACIÓN

00221

Documento aprobado por el Ayuntamiento Pleno en sesión extraordinaria de fecha 2 de mayo de 2007, subsanación de las deficiencias señaladas en el acta de la COTMAC, de fecha 20/07/2006, al PGO, Adaptación Básica al TR de la LOTC y ENC.

La Aldea de San Nicolás a 3 de mayo de 2007

EL SECRETARIO

gesplan Gobierno de Canarias  
una tierra única

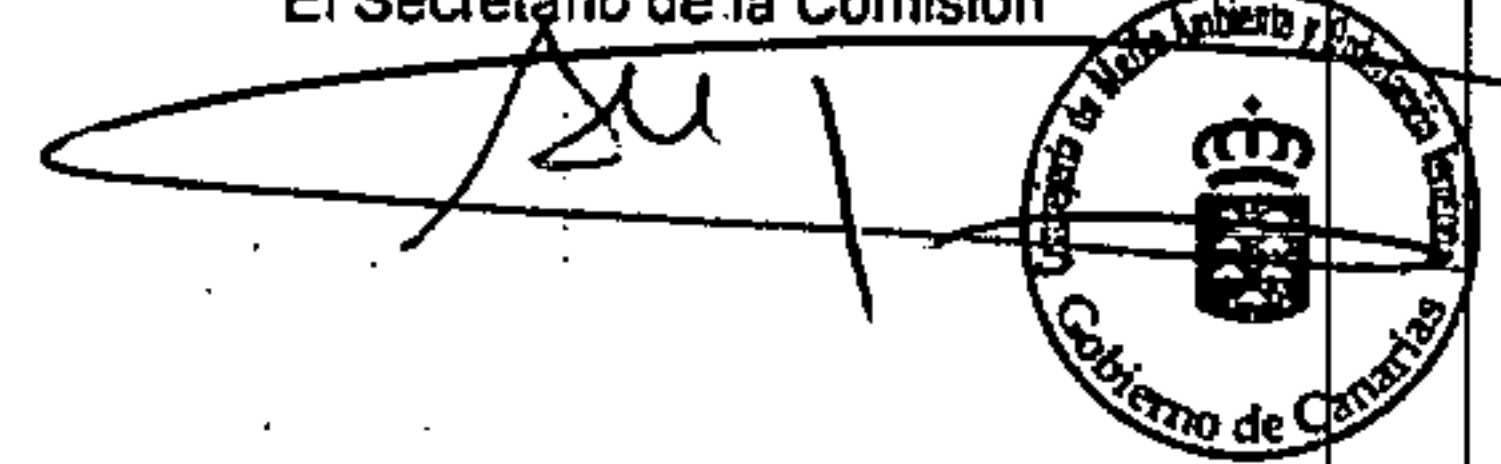


# CATÁLOGO ARQUITECTÓNICO MUNICIPAL

La Aldea de San Nicolás

Tomo I - Bienes Arquitectónicos

La Comisión de Ordenación del Territorio y Medio Ambiente de Canarias, en sesión de fecha 20 de julio de 2006, acordó la APROBACIÓN DEFINITIVA del presente expediente.  
Las Palmas de G.C. a 20 de septiembre de 2007  
El Secretario de la Comisión



CÓDIGO FICHA: I-39

DENOMINACIÓN

CASA DEL CUBANO

**TIPOLOGÍA**

VIVIENDA ENTRE MEDIANERAS

SIGLO:

**USO**

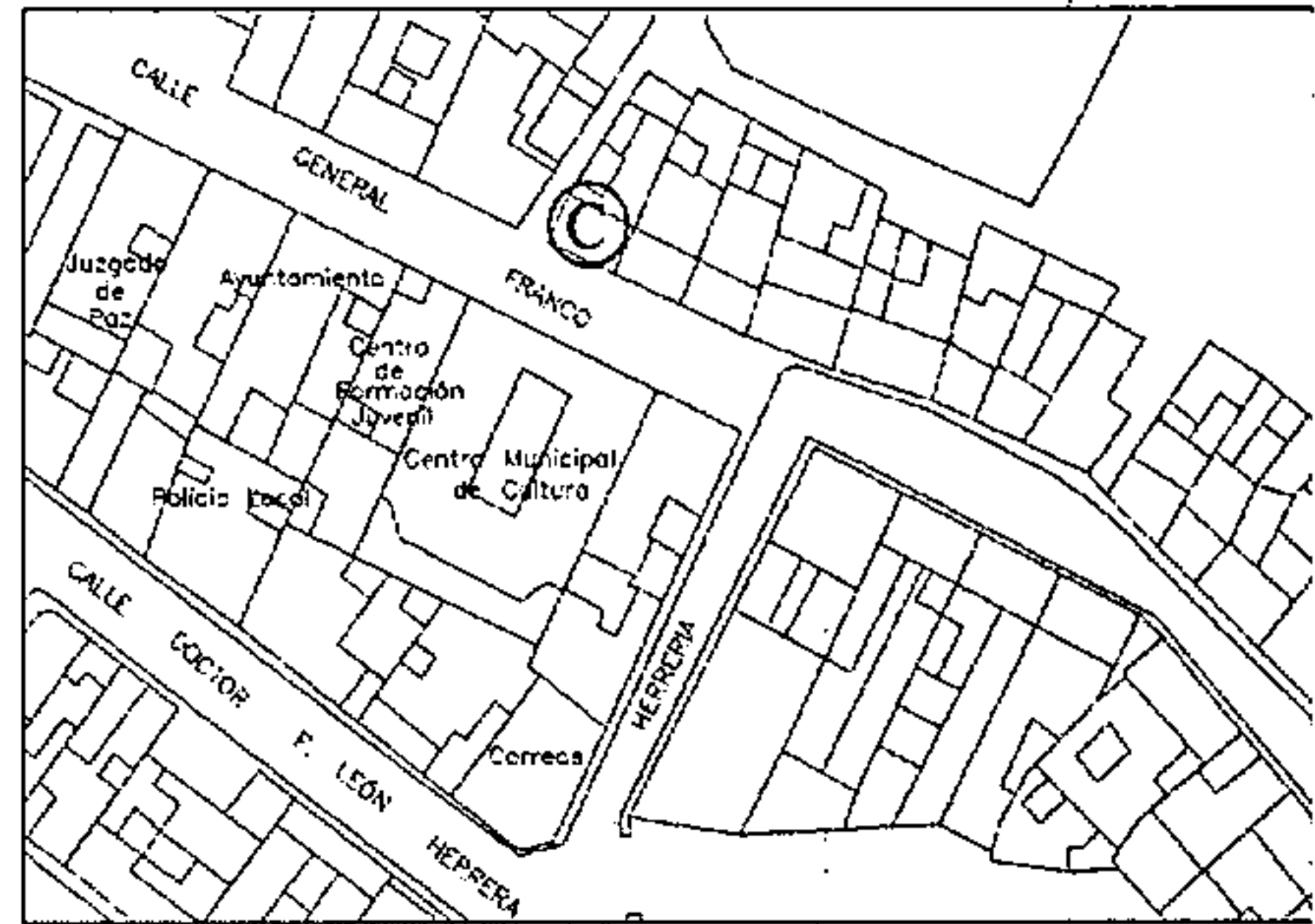
RESIDENCIAL

**CRONOLOGÍA**

**FOTOGRAFÍA**



**PLANO**



**LOCALIZACIÓN**

ISLA: GRAN CANARIA  
 MUNICIPIO: LA ALDEA DE SAN NICOLÁS  
 LOCALIDAD: LA ALDEA DE SAN NICOLÁS  
 TOPONOMIA: CASCO  
 DIRECCIÓN: General Franco, nº45  
 UTM (CUADRANTE-X-Y-Z) 28 423293 3095768 75

SUPERFICIE CONSTRUIDA: m²  
 REFERENCIA CATASTRAL  
 CARTOGRAFÍA  
 PLANO: O-6F

**SITUACIÓN ADMINISTRATIVA**

REDACTOR CATÁLOGO:

LUIS M. CASTILLA VEGA

FECHA CATALOGACIÓN: 20/05/1996

DECLARACIÓN B.I.C.: -

FECHA INCOACIÓN: -----

FECHA PUBLICACIÓN: -----

OBSERVACIONES REDACTOR:

RETRANQUEO DE UNA CRUJÍA Y MANTENER LA FACHADA

USOS PERMITIDOS: RESIDENCIAL  
 COMERCIAL TIPO I Y II  
 OFICINAS TIPO III  
 INDUSTRIAL TIPO I

**CRITERIOS DE CATALOGACIÓN:**

CALIDAD COMPOSITIVA  
 CALIDAD CONSTRUCTIVA  
 CONJUNTO

**GRADO DE PROTECCIÓN:**

AMBIENTAL

**TIPO DE INTERVENCIÓN:**

CONSERVACIÓN  
 CONSOLIDACIÓN  
 RESTAURACIÓN  
 REHABILITACION

00235  
 Documento aprobado por el Ayuntamiento Pleno en sesión extraordinaria de fecha 2 de mayo de 2007, subsanación de las deficiencias señaladas en el acta de la COTMAC, de fecha 20/07/2006, al PGO, Adaptación Básica al TR de la LOTC y ENC.

La Aldea de San Nicolás a 3 de mayo de 2007




# CATÁLOGO ARQUITECTÓNICO MUNICIPAL

## La Aldea de San Nicolás

### Tomo I - Bienes Arquitectónicos

La Comisión de Ordenación del Territorio y Medio Ambiente de Canarias, en sesión de fecha 20 de julio de 2006, acordó la APROBACIÓN DEFINITIVA del presente expediente.  
Las Palmas de G.C. a 20 de septiembre de 2007  
El Secretario de la Comisión

*[Handwritten signature]*



CÓDIGO FICHA: I-40	DENOMINACIÓN	CASA BENÍTEZ
--------------------	--------------	--------------

**TIPOLOGÍA**

VIVIENDA ENTRE MEDIANERAS

**USO**

RESIDENCIAL


SIGLO:

-----

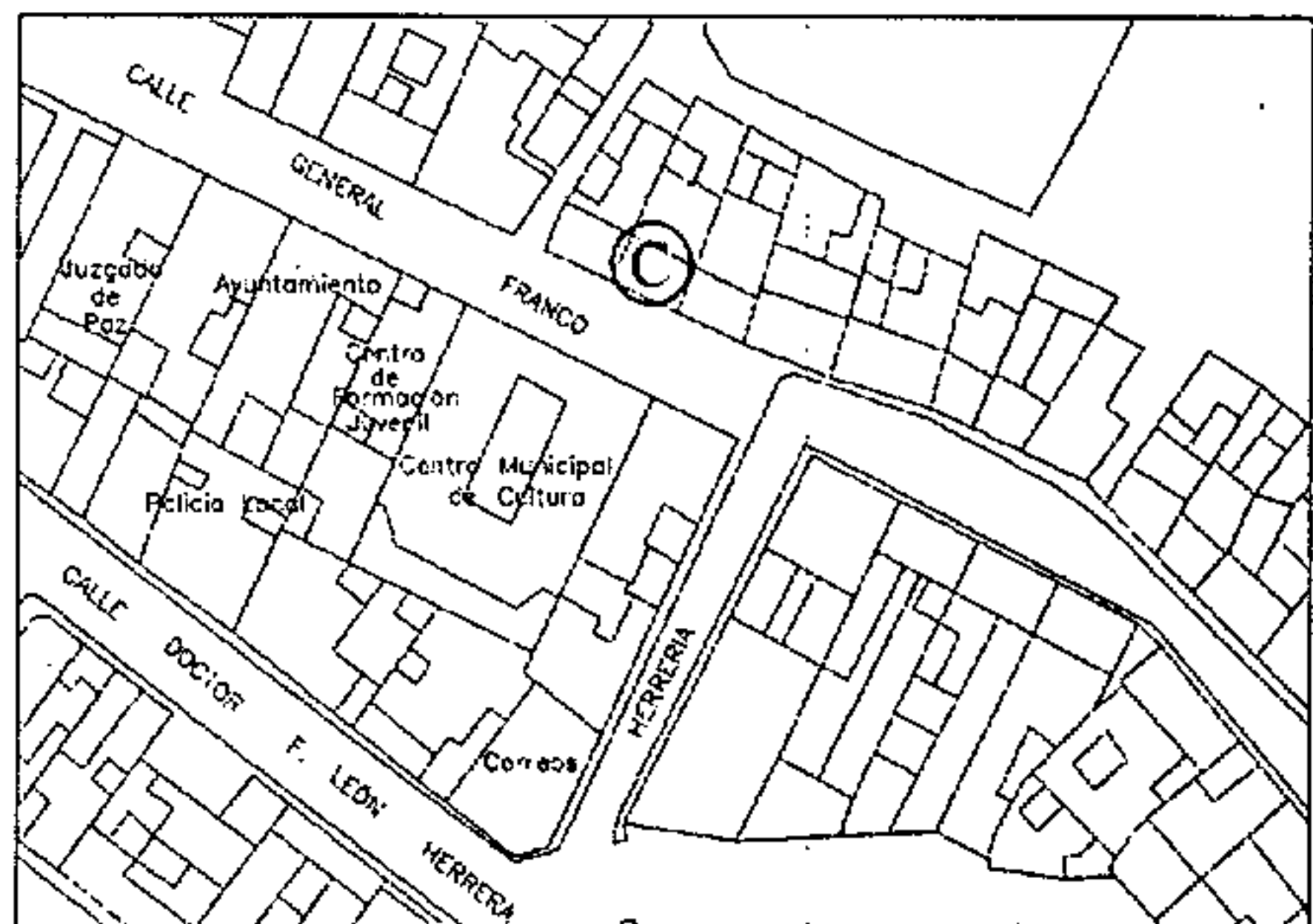
**CRONOLOGÍA**

-----

**FOTOGRAFÍA**



**PLANO**



**LOCALIZACIÓN**

ISLA:	GRAN CANARIA	SUPERFICIE CONSTRUIDA:	----- m <sup>2</sup>
MUNICIPIO:	LA ALDEA DE SAN NICOLAS	REFERENCIA CATASTRAL	-----
LOCALIDAD:	LA ALDEA DE SAN NICOLAS	CARTOGRAFÍA	PLANO: O-6F
TOPONOMIA:	CASCO		
DIRECCIÓN:	General Franco, nº47		
UTM (CUADRANTE-X-Y-Z)	28 423299 3095765 75		

**SITUACIÓN ADMINISTRATIVA**

<b>REDACTOR CATÁLOGO:</b> LUIS M. CASTILLA VEGA <b>FECHA CATALOGACIÓN:</b> 20/05/1996 <b>DECLARACIÓN B.I.C.:</b> <input type="checkbox"/> <b>FECHA INCOACIÓN:</b> ----- <b>FECHA PUBLICACIÓN:</b> -----	<b>OBSERVACIONES REDACTOR:</b> RETRANQUEO DE UNA CRUJÍA Y MANTENER LA FACHADA <b>USOS PERMITIDOS:</b> RESIDENCIAL COMERCIAL TIPO I Y II OFICINAS TIPO III INDUSTRIAL TIPO I	
<b>CRITERIOS DE CATALOGACIÓN:</b> CALIDAD COMPOSITIVA CALIDAD CONSTRUCTIVA CONJUNTO	<b>GRADO DE PROTECCIÓN:</b> AMBIENTAL	<b>TIPO DE INTERVENCIÓN:</b> CONSERVACIÓN CONSOLIDACIÓN RESTAURACIÓN REHABILITACIÓN

00236 Documento aprobado por el Ayuntamiento Pleno en sesión extraordinaria de fecha 2 de mayo de 2007, subsanación de las deficiencias señaladas en el acta de la COTMAC, de fecha 20/07/2006, al PGO, Adaptación Básica al TR de la LOTC y ENC.

La Aldea de San Nicolás a 3 de mayo de 2007

EL SECRETARIO

# CATÁLOGO ARQUITECTÓNICO MUNICIPAL

## La Aldea de San Nicolás

### Tomo I - Bienes Arquitectónicos

La Comisión de Ordenación del Territorio y Medio Ambiente de Canarias, en sesión de fecha 20 de julio de 2006, acordó la APROBACIÓN DEFINITIVA del presente expediente.

Las Palmas de G.C. a 20 de septiembre de 2007  
El Secretario de la Comisión

CÓDIGO FICHA: I-41

DENOMINACIÓN

CASA PERERA

**TIPOLOGÍA**

VIVIENDA ENTRE MEDIANERAS

**USO**

RESIDENCIAL

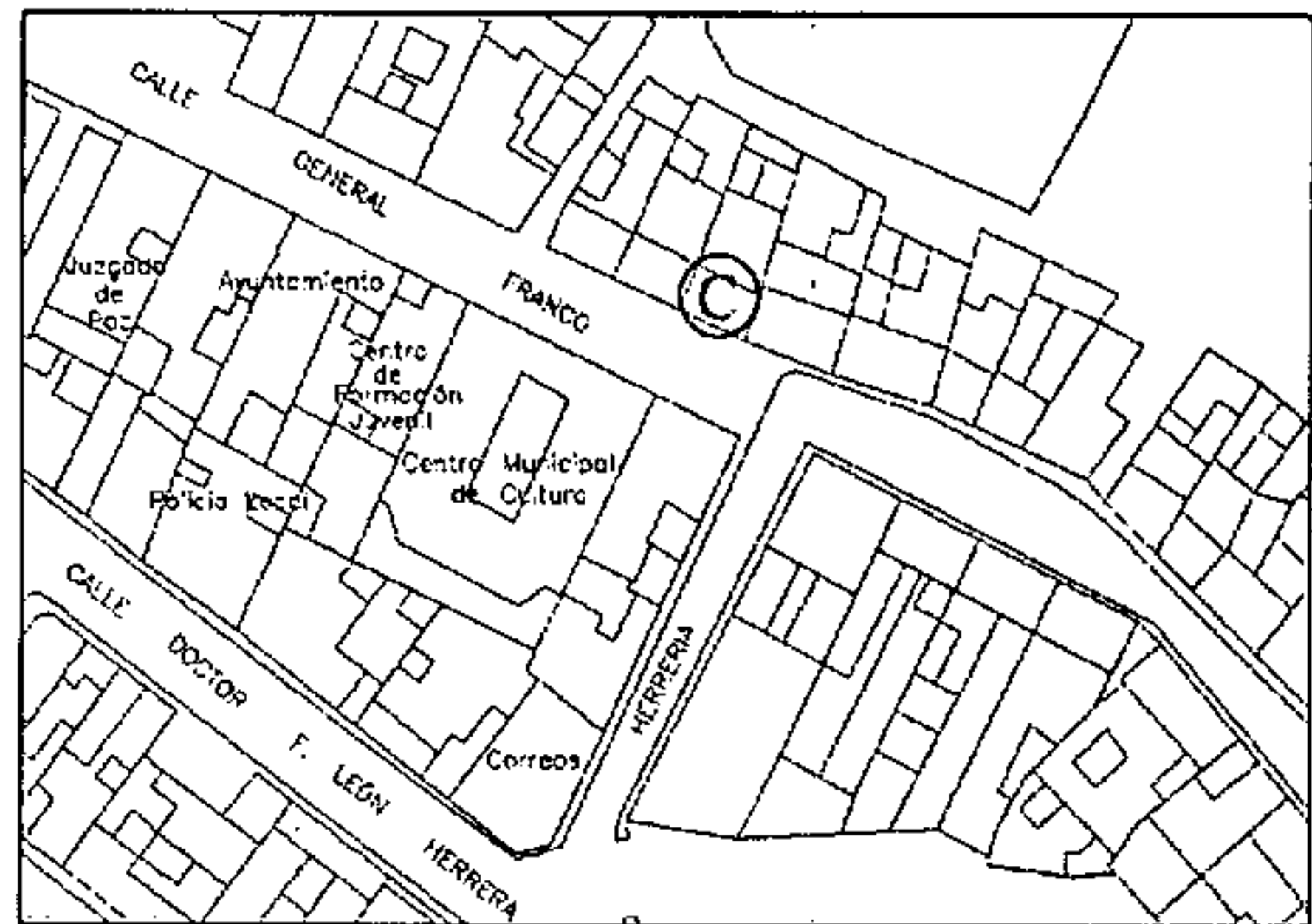
SIGLO:

CRONOLOGÍA

**FOTOGRAFÍA**



**PLANO**



**LOCALIZACIÓN**

ISLA:

GRAN CANARIA

SUPERFICIE CONSTRUIDA:

MUNICIPIO:

LA ALDEA DE SAN NICOLAS

----- m<sup>2</sup>

LOCALIDAD:

LA ALDEA DE SAN NICOLAS

REFERENCIA CATASTRAL

TOPONOMIA:

CASCO

DIRECCIÓN:

General Franco, nº49

CARTOGRAFÍA

PLANO: O-6F

UTM (CUADRANTE-X-Y-Z)

28 423305 3095762 75

**SITUACIÓN ADMINISTRATIVA**

REDACTOR CATÁLOGO:

LUIS M. CASTILLA VEGA

OBSERVACIONES REDACTOR:

RETRANQUEO DE UNA CRUJÍA Y MANTENER LA FACHADA

FECHA CATALOGACIÓN:

20/05/1996

DECLARACIÓN B.I.C.:

USOS PERMITIDOS: RESIDENCIAL

COMERCIAL TIPO I Y II

OFICINAS TIPO III

INDUSTRIAL TIPO I

FECHA INCOACIÓN:

-----

FECHA PUBLICACIÓN:

-----

**CRITERIOS DE CATALOGACIÓN:**

CALIDAD COMPOSITIVA  
CALIDAD CONSTRUCTIVA  
CONJUNTO

**GRADO DE PROTECCIÓN:**

AMBIENTAL

**TIPO DE INTERVENCIÓN:**

CONSERVACIÓN  
CONSOLIDACIÓN  
RESTAURACIÓN  
REHABILITACIÓN

00237

Documento aprobado por el Ayuntamiento Pleno en sesión extraordinaria de fecha 2 de mayo de 2007, subsanación de las deficiencias señaladas en el Acta de la COTMAC, de fecha 20/07/2006, al PGO, Adaptación Básica al TR de la LOTC y ENC.

La Aldea de San Nicolás a 3 de mayo de 2007



EL SECRETARIO



# CATÁLOGO ARQUITECTÓNICO MUNICIPAL

La Aldea de San Nicolás

Tomo I - Bienes Arquitectónicos

La Comisión de Ordenación del Territorio y Medio Ambiente de Canarias, en sesión de fecha 20 de julio de 2006, acordó la APROBACIÓN DEFINITIVA del presente expediente.  
Las Palmas de G.C. a 20 de septiembre de 2007  
El Secretario de la Comisión

CÓDIGO FICHA: I-42      DENOMINACIÓN: **GENERAL FRANCO, Nº50**

**TIPOLOGÍA**

VIVIENDA ENTRE MEDIANERAS

**USO**


RESIDENCIAL

SIGLO:

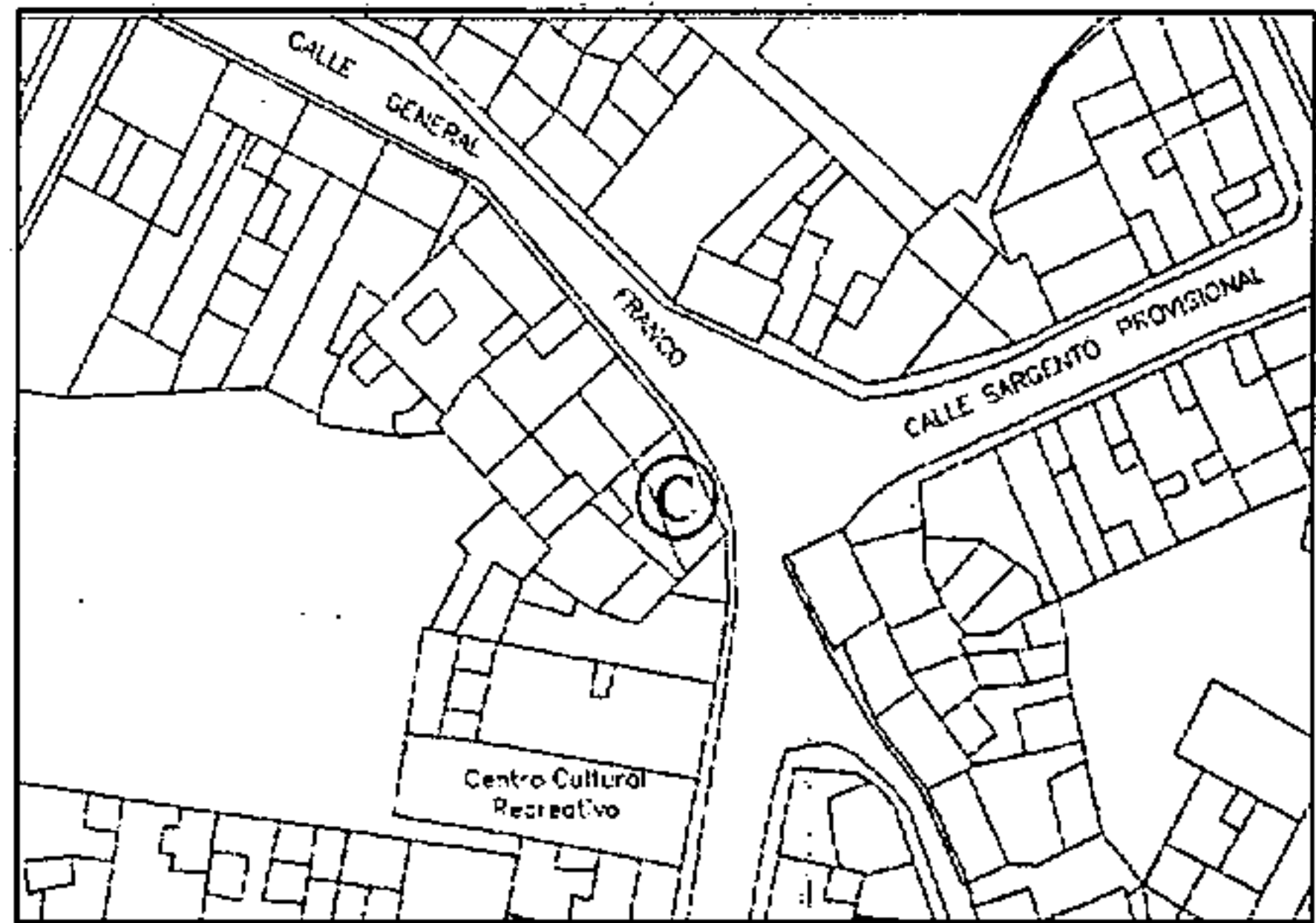
**SIGLO XVIII**

CRONOLOGÍA

**FOTOGRAFÍA**



**PLANO**



**LOCALIZACIÓN**

ISLA: **GRAN CANARIA**      SUPERFICIE CONSTRUIDA:  m<sup>2</sup>

MUNICIPIO: **LA ALDEA DE SAN NICOLAS**

LOCALIDAD: **LA ALDEA DE SAN NICOLAS**      REFERENCIA CATASTRAL:

TOPONOMIA: **CASCO**

DIRECCIÓN: **General Franco, nº50**      CARTOGRAFÍA: **PLANO: O-7F**

UTM (CUADRANTE-X-Y-Z) **28 423362 3095706 75**

**SITUACIÓN ADMINISTRATIVA**

<p><b>REDACTOR CATÁLOGO:</b></p> <p><b>LUIS M. CASTILLA VEGA</b></p> <p>FECHA CATALOGACIÓN: <b>20/05/1996</b></p> <p>DECLARACIÓN B.I.C.: <input type="checkbox"/></p> <p>FECHA INCOACIÓN: <input type="text"/></p> <p>FECHA PUBLICACIÓN: <input type="text"/></p>	<p><b>OBSERVACIONES REDACTOR:</b></p> <p>RETRANQUEO DE UNA CRUJÍA Y MANTENER LA FACHADA</p> <p>USOS PERMITIDOS: RESIDENCIAL COMERCIAL TIPO I Y II OFICINAS TIPO III INDUSTRIAL TIPO I</p>	
<p><b>CRITERIOS DE CATALOGACIÓN:</b></p> <p>CALIDAD CONSTRUCTIVA HISTORIA TIPOLOGÍA</p>	<p><b>GRADO DE PROTECCIÓN:</b></p> <p>INTEGRAL</p>	<p><b>TIPO DE INTERVENCIÓN:</b></p> <p>CONSERVACIÓN CONSOLIDACIÓN RESTAURACIÓN</p>

00223 Documento aprobado por el Ayuntamiento Pico en sesión extraordinaria de fecha 2 de mayo de 2007, subsanación de las deficiencias señaladas en el acta de la COTMAC, de fecha 20/07/2006, al PGO, Adaptación Básica al TR de la LOTC y ENC.


La Aldea de San Nicolás a 3 de mayo de 2007  
EL SECRETARIO

# CATÁLOGO ARQUITECTÓNICO MUNICIPAL

La Aldea de San Nicolás

Tomo I - Bienes Arquitectónicos

La Comisión de Ordenación del Territorio y Medio Ambiente de Canarias, en sesión de fecha 20 de julio de 2006, acordó la APROBACIÓN DEFINITIVA del presente expediente.  
Las Palmas de G.C. a 20 de septiembre de 2007  
El Secretario de la Comisión




CÓDIGO FICHA: I-43	DENOMINACIÓN	CASA PEPA MARÍA
--------------------	--------------	-----------------

**TIPOLOGÍA**

VIVIENDA ENTRE MEDIANERAS

**USO**

RESIDENCIAL

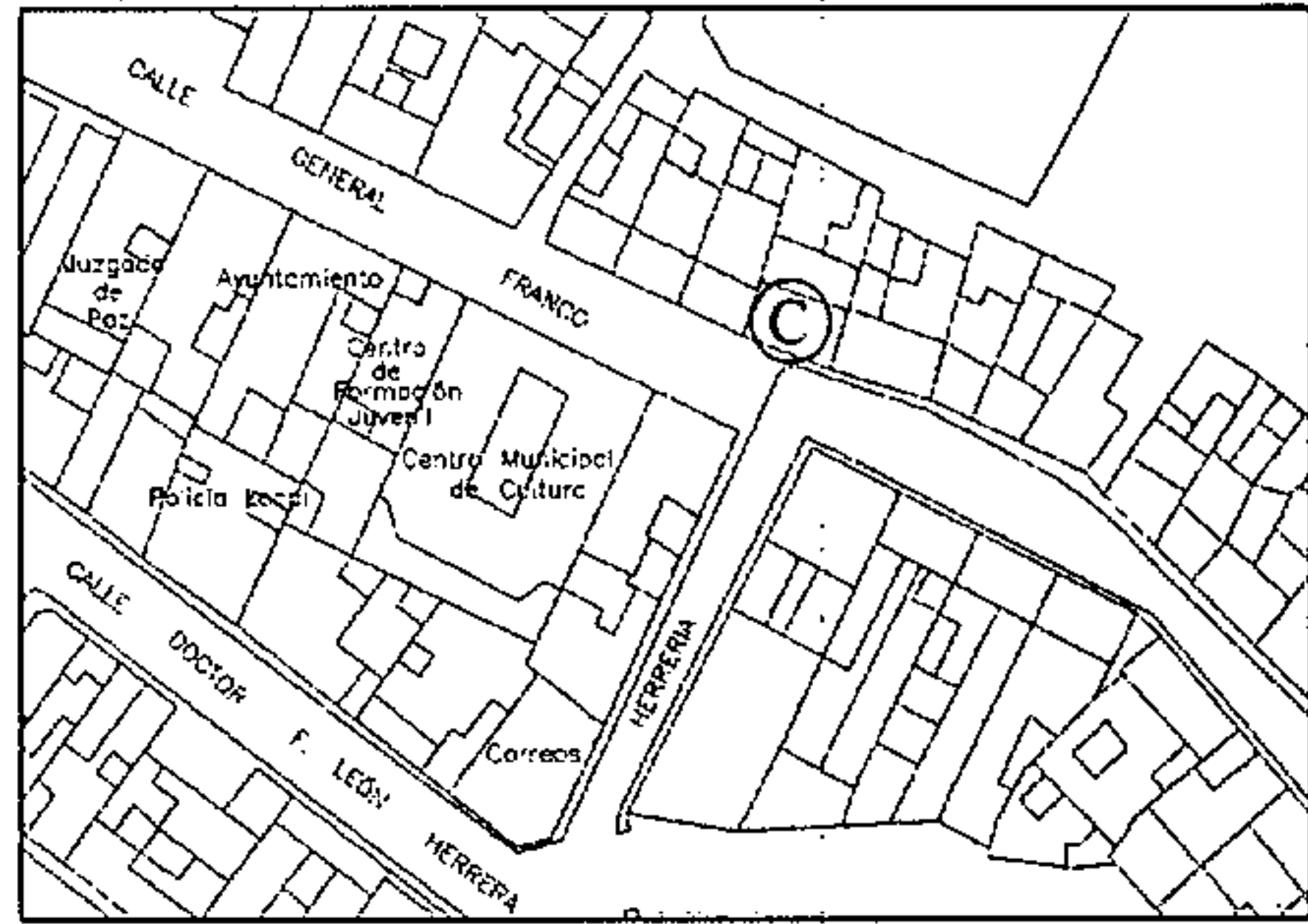
SIGLO:

CRONOLOGÍA

**FOTOGRAFÍA**



**PLANO**



**LOCALIZACIÓN**

ISLA:	GRAN CANARIA	SUPERFICIE CONSTRUIDA:	..... m <sup>2</sup>
MUNICIPIO:	LA ALDEA DE SAN NICOLAS	REFERENCIA CATASTRAL	.....
LOCALIDAD:	LA ALDEA DE SAN NICOLAS	CARTOGRAFÍA	PLANO: O-6F
TOPONOMIA:	CASCO		
DIRECCIÓN:	General Franco, nº51		
UTM (CUADRANTE-X-Y-Z)	28 423311 3095759 75		

**SITUACIÓN ADMINISTRATIVA**

REDACTOR CATÁLOGO:	OBSERVACIONES REDACTOR:	
LUIS M. CASTILLA VEGA	RETRANQUEO DE UNA CRUJÍA Y MANTENER LA FACHADA	
FECHA CATALOGACIÓN: 20/05/1996	USOS PERMITIDOS: RESIDENCIAL	
DECLARACIÓN B.I.C.: <input type="checkbox"/>	COMERCIAL TIPO I Y II	
FECHA INCOACIÓN: .....	OFICINAS TIPO III	
FECHA PUBLICACIÓN: .....	INDUSTRIAL TIPO I	
<b>CRITERIOS DE CATALOGACIÓN:</b>	<b>GRADO DE PROTECCIÓN:</b>	<b>TIPO DE INTERVENCIÓN:</b>
CALIDAD COMPOSITIVA	AMBIENTAL	CONSERVACIÓN
CALIDAD CONSTRUCTIVA		CONSOLIDACIÓN
CONJUNTO		RESTAURACIÓN
		REHABILITACION

00238 Documento aprobado por el Ayuntamiento Pleno en sesión extraordinaria de fecha 2 de mayo de 2007, subsanación de las deficiencias señaladas en el Acta de la COTMAC, de fecha 20/07/2006, al PGO, Adaptación Básica al TR de la LOTC y ENC.

La Aldea de San Nicolás a 3 de mayo de 2007

EL SECRETARIO

# CATÁLOGO ARQUITECTÓNICO MUNICIPAL

La Aldea de San Nicolás

Tomo I - Bienes Arquitectónicos

La Comisión de Ordenación del Territorio y Medio Ambiente de Canarias, en sesión de fecha 20 de julio de 2006, acordó la APROBACIÓN DEFINITIVA del presente expediente.

Las Palmas de G.C. a 20 de septiembre de 2007  
El Secretario de la Comisión

CÓDIGO FICHA: I-44

DENOMINACIÓN

CASA DE PATROCINIO

**TIPOLOGÍA**

VIVIENDA ENTRE MEDIANERAS

**USO**

RESIDENCIAL

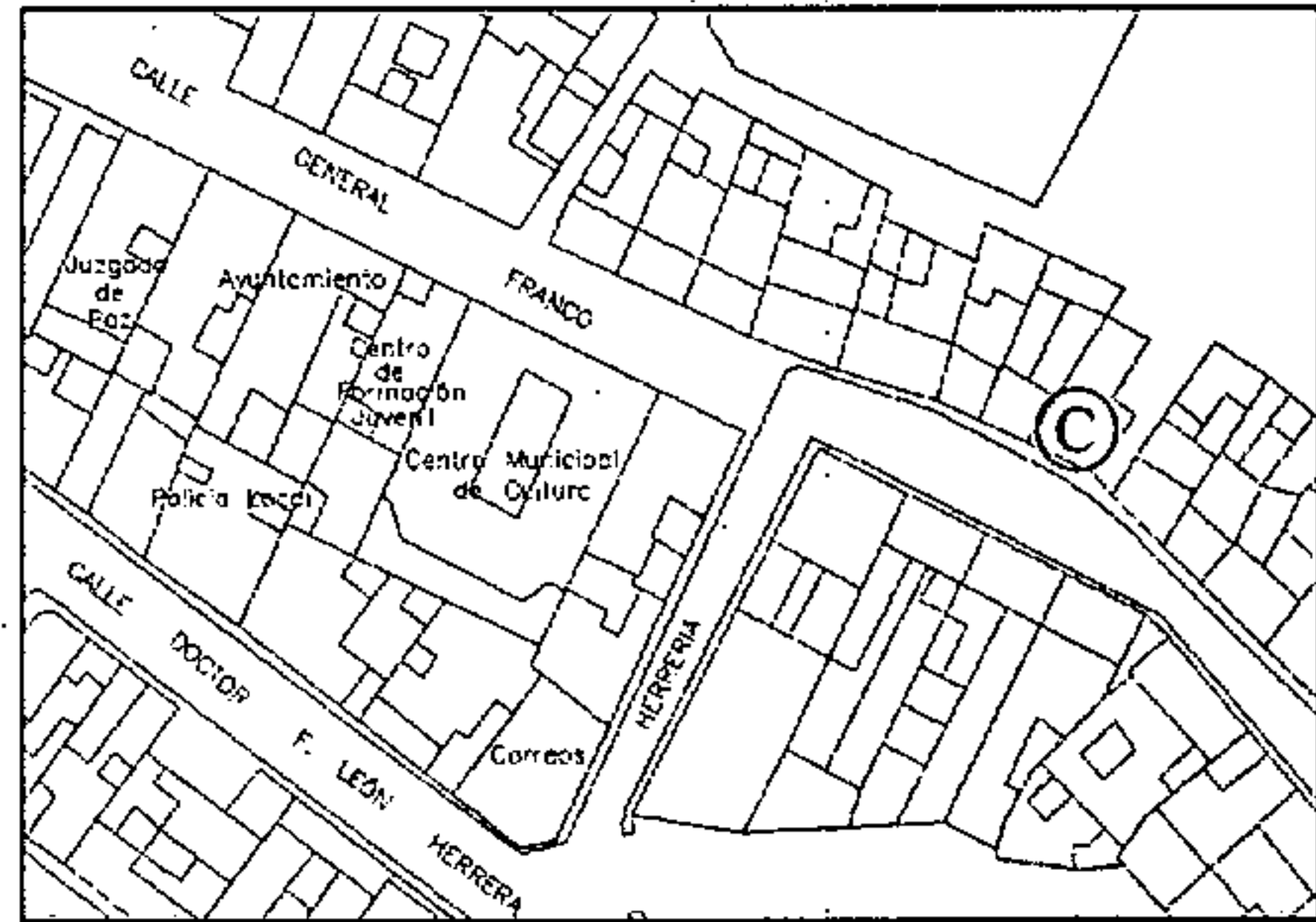
SIGLO:

CRONOLOGÍA

**FOTOGRAFÍA**



**PLANO**



**LOCALIZACIÓN**

ISLA:

GRAN CANARIA

MUNICIPIO:

LA ALDEA DE SAN NICOLAS

LOCALIDAD:

LA ALDEA DE SAN NICOLAS

TOPONIMIA:

CASCO

DIRECCIÓN:

General Franco, nº59

UTM (CUADRANTE-X-Y-Z)

28 423337 3095750 75

SUPERFICIE CONSTRUIDA:

m<sup>2</sup>

REFERENCIA CATASTRAL

CARTOGRAFÍA

PLANO: O-7F

**SITUACIÓN ADMINISTRATIVA**

REDACTOR CATÁLOGO:

LUIS M. CASTILLA VEGA

FECHA CATALOGACIÓN:

20/05/1996

DECLARACIÓN B.I.C.:

FECHA INCOACIÓN:

-----

FECHA PUBLICACIÓN:

-----

OBSERVACIONES REDACTOR:

RETRANQUEO DE UNA CRUJÍA Y MANTENER LA FACHADA

USOS PERMITIDOS: RESIDENCIAL

COMERCIAL TIPO I Y II

OFICINAS TIPO III

INDUSTRIAL TIPO I

CRITERIOS DE CATALOGACIÓN:

CALIDAD COMPOSITIVA  
CALIDAD CONSTRUCTIVA  
CONJUNTO

GRADO DE PROTECCIÓN:

AMBIENTAL

TIPO DE INTERVENCIÓN:

CONSERVACIÓN  
CONSOLIDACIÓN  
RESTAURACIÓN  
REHABILITACIÓN

00229  
Documento aprobado por el Ayuntamiento Pleno en sesión extraordinaria de fecha 2 de mayo de 2007, subsanación de las deficiencias señaladas en el Acta de la COTMAC, de fecha 20/07/2006, al PGO, Adaptación Básica al TR de la LOTC y ENC.

La Aldea de San Nicolás a 3 de mayo de 2007



EL SECRETARIO





# CATÁLOGO ARQUITECTÓNICO MUNICIPAL

## La Aldea de San Nicolás

### Tomo I - Bienes Arquitectónicos

La Comisión de Ordenación del Territorio y Medio Ambiente de Canarias, en sesión de fecha 20 de julio de 2006, acordó la APROBACIÓN DEFINITIVA del presente expediente.

Las Palmas de G.C. a 20 de septiembre de 2007  
El Secretario de la Comisión

CÓDIGO FICHA: I-45

DENOMINACIÓN

CASA DE LAS MANOLAS

**TIPOLOGÍA**

VIVIENDA ENTRE MEDIANERAS

**USO**


RESIDENCIAL

SIGLO:

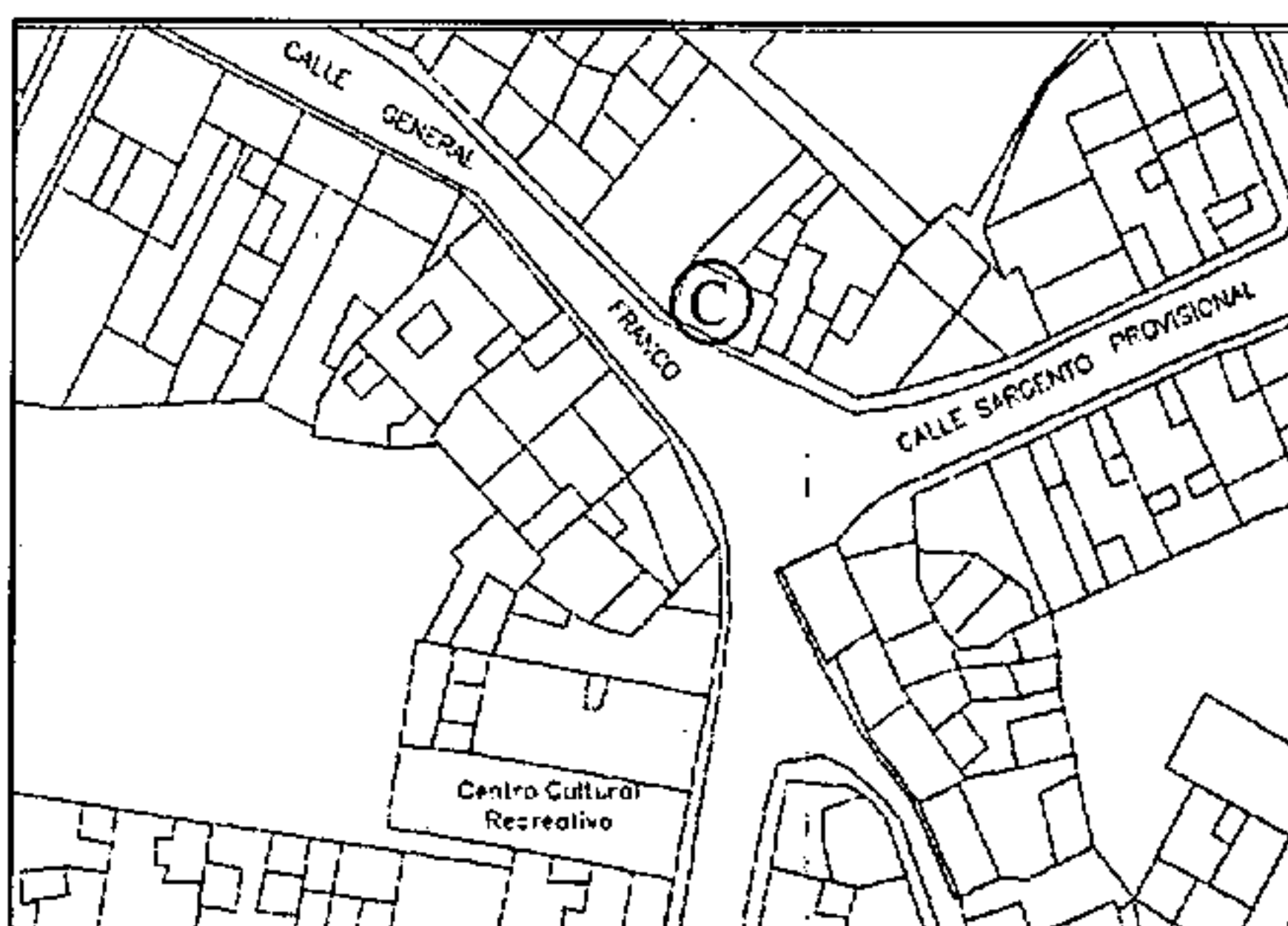
SIGLO XVIII

CRONOLOGÍA

**FOTOGRAFÍA**



**PLANO**



**LOCALIZACIÓN**

ISLA:

GRAN CANARIA

MUNICIPIO:

LA ALDEA DE SAN NICOLÁS

LOCALIDAD:

LA ALDEA DE SAN NICOLÁS

TOPONOMIA:

CASCO

DIRECCIÓN:

General Franco, nº69

UTM (CUADRANTE-X-Y-Z)

28 423366 3095724 75

SUPERFICIE CONSTRUIDA:

----- m<sup>2</sup>

REFERENCIA CATASTRAL

-----

CARTOGRAFÍA

PLANO: O-7F

**SITUACIÓN ADMINISTRATIVA**

REDACTOR CATÁLOGO:

LUIS M. CASTILLA VEGA

FECHA CATALOGACIÓN:

20/05/1996

DECLARACIÓN B.I.C.:

FECHA INCOACIÓN:

-----

FECHA PUBLICACIÓN:

-----

OBSERVACIONES REDACTOR:

RETRANQUEO DE UNA CRUJÍA Y MANTENER LA FACHADA

USOS PERMITIDOS: RESIDENCIAL  
COMERCIAL TIPO I Y II  
OFICINAS TIPO III  
INDUSTRIAL TIPO I

**CRITERIOS DE CATALOGACIÓN:**

CALIDAD CONSTRUCTIVA  
HISTORIA  
TIPOLOGÍA

**GRADO DE PROTECCIÓN:**

INTEGRAL


**TIPO DE INTERVENCIÓN:**

CONSERVACIÓN  
CONSOLIDACIÓN  
RESTAURACIÓN

Documento aprobado por el Ayuntamiento Pleno en sesión extraordinaria de fecha 2 de mayo de 2007, subsanación de las deficiencias señaladas en el Acta de la COTMAC, de fecha 20/07/2006, al PGO, Adaptación Básica al TR de la LOTC y ENC.

La Aldea de San Nicolás a 3 de mayo de 2007

EL SECRETARIO




gesplan   Gobierno de Canarias  
una tierra única

# CATÁLOGO ARQUITECTÓNICO MUNICIPAL

La Aldea de San Nicolás

Tomo I - Bienes Arquitectónicos



CÓDIGO FICHA: I-46	DENOMINACIÓN	CASA MANUEL RUIZ
--------------------	--------------	------------------

**TIPOLOGÍA**

VIVIENDA ENTRE MEDIANERAS

**USO**

RESIDENCIAL

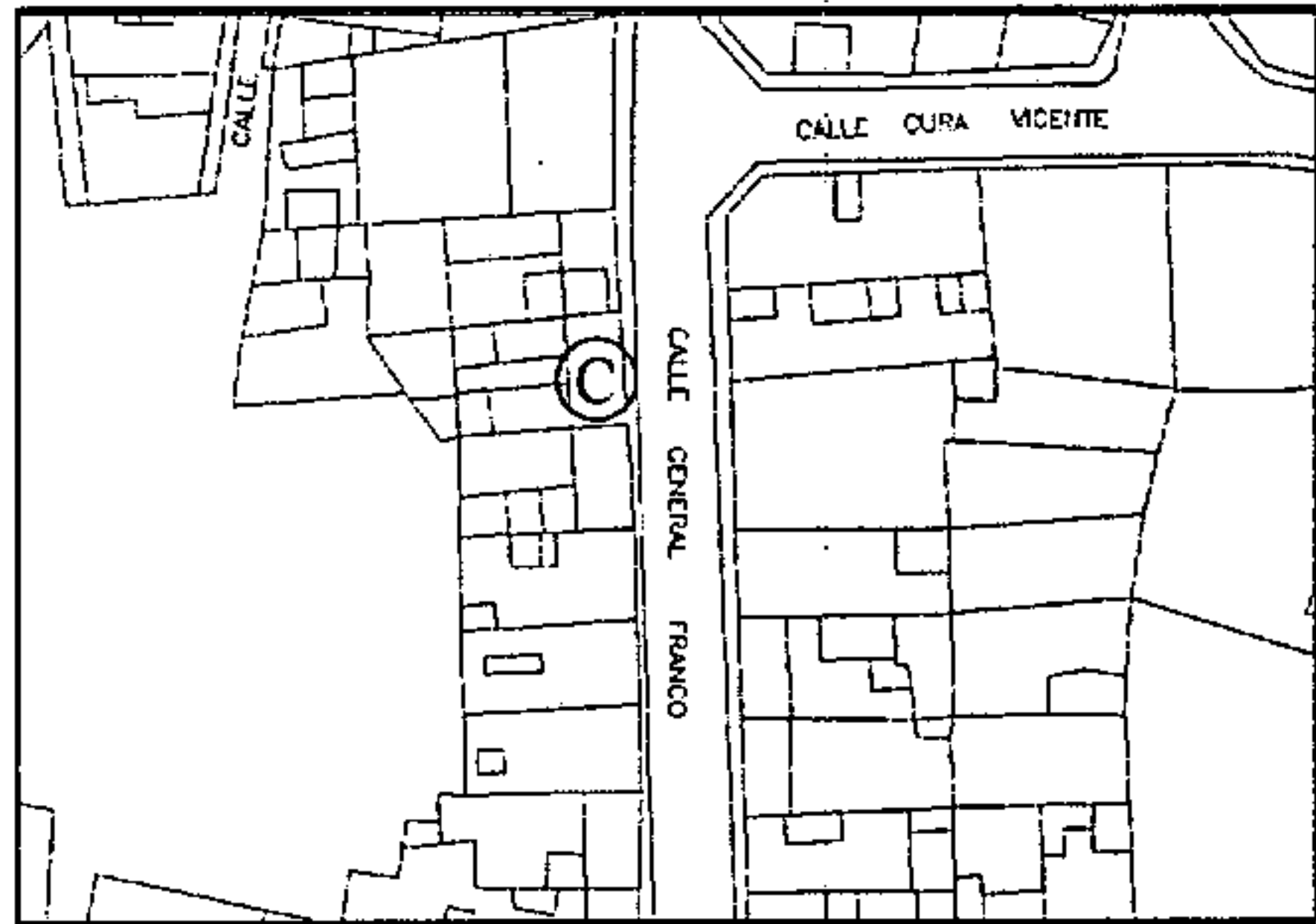
SIGLO: \_\_\_\_\_

CRONOLOGÍA \_\_\_\_\_

**FOTOGRAFÍA**



**PLANO**



**LOCALIZACIÓN**

ISLA:	GRAN CANARIA	SUPERFICIE CONSTRUIDA:	_____ m <sup>2</sup>
MUNICIPIO:	LA ALDEA DE SAN NICOLAS	REFERENCIA CATASTRAL	_____
LOCALIDAD:	LA ALDEA DE SAN NICOLAS	CARTOGRAFÍA	PLANO: O-7F
TOPONOMIA:	CASCO		
DIRECCIÓN:	General Franco, nº70		
UTM (CUADRANTE-X-Y-Z)	28 423353 3095596 75		

**SITUACIÓN ADMINISTRATIVA**

<p>REDACTOR CATÁLOGO:</p> <p>LUIS M. CASTILLA VEGA</p> <p>FECHA CATALOGACIÓN: 20/05/1996</p> <p>DECLARACIÓN B.I.C.: <input type="checkbox"/></p> <p>FECHA INCOACIÓN: _____</p> <p>FECHA PUBLICACIÓN: _____</p>	<p>OBSERVACIONES REDACTOR:</p> <p>RETRANQUEO DE UNA CRUJÍA Y MANTENER LA FACHADA</p> <p>USOS PERMITIDOS: RESIDENCIAL COMERCIAL TIPO I Y II OFICINAS TIPO III INDUSTRIAL TIPO I</p>	
<p><b>CRITERIOS DE CATALOGACIÓN:</b></p> <p>CALIDAD COMPOSITIVA CALIDAD CONSTRUCTIVA CONJUNTO</p>	<p><b>GRADO DE PROTECCIÓN:</b></p> <p>AMBIENTAL</p>	<p><b>TIPO DE INTERVENCIÓN:</b></p> <p>CONSERVACIÓN CONSOLIDACIÓN RESTAURACIÓN REHABILITACIÓN</p>

00230 Documento aprobado por el Ayuntamiento Pleno en sesión extraordinaria de fecha 2 de mayo de 2007, subsanación de las deficiencias señaladas en el acta de la COTMAC, de fecha 20/07/2006, al PGO, Adaptación Básica al TR de la LOTC y ENC.

La Aldea de San Nicolás a 3 de mayo de 2007



# CATÁLOGO ARQUITECTÓNICO MUNICIPAL

## La Aldea de San Nicolás

### Tomo I - Bienes Arquitectónicos

CÓDIGO FICHA: I-47

DENOMINACIÓN

CASA DE SARA FRANCO

**TIPOLOGÍA**

VIVIENDA ENTRE MEDIANERAS

**USO**

RESIDENCIAL

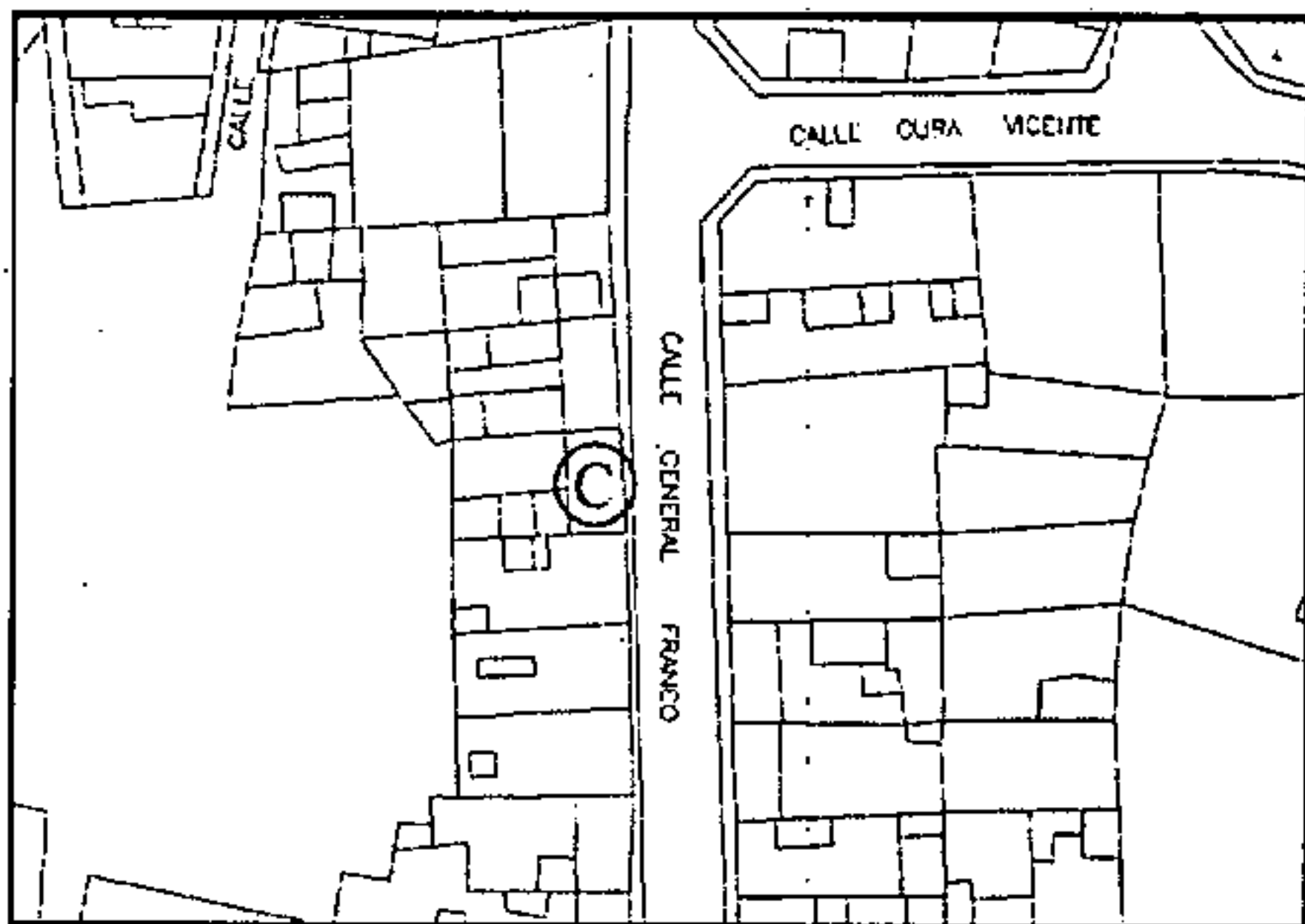
SIGLO:

CRONOLOGÍA

**FOTOGRAFÍA**



**PLANO**



**LOCALIZACIÓN**

ISLA:

GRAN CANARIA

SUPERFICIE CONSTRUIDA:

MUNICIPIO:

LA ALDEA DE SAN NICOLAS

----- m<sup>2</sup>

LOCALIDAD:

LA ALDEA DE SAN NICOLAS

REFERENCIA CATASTRAL

TOPONOMIA:

CASCO

DIRECCIÓN:

General Franco, nº72

CARTOGRAFÍA

PLANO: O-7F

UTM (CUADRANTE-X-Y-Z)

28 423354 3095587 75

**SITUACIÓN ADMINISTRATIVA**

REDACTOR CATÁLOGO:

LUIS.M. CASTILLA VEGA

OBSERVACIONES REDACTOR:

RETRANQUEO DE UNA CRUJÍA Y MANTENER LA FACHADA

FECHA CATALOGACIÓN:

20/05/1996

DECLARACIÓN B.I.C.:

FECHA INCOACIÓN:

-----

FECHA PUBLICACIÓN:

-----

USOS PERMITIDOS: RESIDENCIAL

COMERCIAL TIPO I Y II

OFICINAS TIPO III

INDUSTRIAL TIPO I

**CRITERIOS DE CATALOGACIÓN:**

CALIDAD COMPOSITIVA  
CALIDAD CONSTRUCTIVA  
CONJUNTO

**GRADO DE PROTECCIÓN:**

AMBIENTAL

**TIPO DE INTERVENCIÓN:**

CONSERVACIÓN  
CONSOLIDACIÓN  
RESTAURACIÓN  
REHABILITACIÓN

00231

Documento aprobado por el Ayuntamiento Pleno en sesión extraordinaria de fecha 2 de mayo de 2007, subsanación de las deficiencias señaladas en el acta de la COTMAC, de fecha 20/07/2006, al PGO, Adaptación Básica al TR de la LOTC y ENC.

La Aldea de San Nicolás a 3 de mayo de 2007



EL SECRETARIO

gesplan



Gobierno de Canarias  
una tierra única



La Comisión de Ordenación del Territorio y Medio Ambiente de Canarias, en sesión de fecha 20 de julio de 2006, acordó la APROBACIÓN DEFINITIVA del presente expediente.  
Las Palmas de G.C. a 20 de septiembre de 2007  
El Secretario de la Comisión

# CATÁLOGO ARQUITECTÓNICO MUNICIPAL

La Aldea de San Nicolás

Tomo I - Bienes Arquitectónicos

CÓDIGO FICHA: I-48      DENOMINACIÓN: **CASA CARMINA MEDINA**

**TIPOLOGÍA**

VIVIENDA ENTRE MEDIANERAS

**USO**

RESIDENCIAL Y COMERCIAL TIPO II C

**SIGLO:**

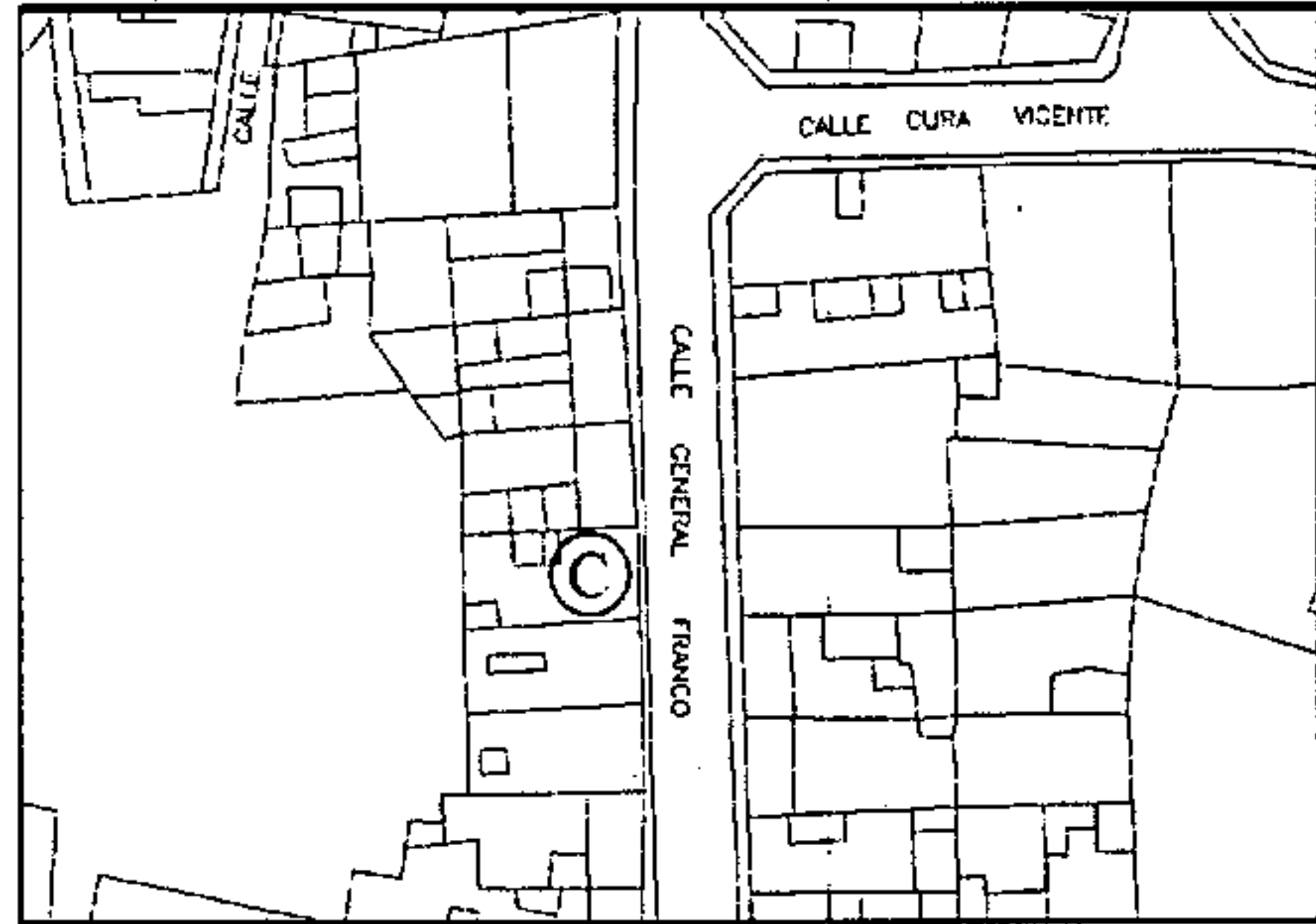
**SIGLO XIX**

**CRONOLOGÍA**

**FOTOGRAFÍA**



**PLANO**



**LOCALIZACIÓN**

ISLA:	GRAN CANARIA	SUPERFICIE CONSTRUIDA:	----- m <sup>2</sup>
MUNICIPIO:	LA ALDEA DE SAN NICOLAS	REFERENCIA CATASTRAL	-----
LOCALIDAD:	LA ALDEA DE SAN NICOLAS	CARTOGRAFÍA	PLANO: O-7F
TOPONOMIA:	CASCO		
DIRECCIÓN:	General Franco, nº74		
UTM (CUADRANTE-X-Y-Z)	28 423353 3095578 75		

**SITUACIÓN ADMINISTRATIVA**

<b>REDACTOR CATÁLOGO:</b> LUIS M. CASTILLA VEGA	<b>OBSERVACIONES REDACTOR:</b> RETRANQUEO DE UNA CRUJÍA Y MANTENER LA FACHADA	
<b>FECHA CATALOGACIÓN:</b> 20/05/1996	<b>USOS PERMITIDOS:</b> RESIDENCIAL COMERCIAL TIPO I Y II OFICINAS TIPO III INDUSTRIAL TIPO I	
<b>DECLARACIÓN B.I.C.:</b> <input type="checkbox"/>		
<b>FECHA INCOACIÓN:</b> -----		
<b>FECHA PUBLICACIÓN:</b> -----		
<b>CRITERIOS DE CATALOGACIÓN:</b> CALIDAD CONSTRUCTIVA HISTORIA TIPOLOGÍA	<b>GRADO DE PROTECCIÓN:</b> INTEGRAL	<b>TIPO DE INTERVENCIÓN:</b> CONSERVACIÓN CONSOLIDACIÓN RESTAURACIÓN

00224 Documento aprobado por el Ayuntamiento Pleno en sesión extraordinaria de fecha 2 de mayo de 2007, subsanación de las deficiencias señaladas en el Acta de la COTMAC, de fecha 20/07/2006, al PGO, Adaptación Básica al TR de la LOTC y ENC.

La Aldea de San Nicolás a 3 de mayo de 2007

SECRETARIO

# CATÁLOGO ARQUITECTÓNICO MUNICIPAL

## La Aldea de San Nicolás

### Tomo I - Bienes Arquitectónicos

La Comisión de Ordenación del Territorio y Medio Ambiente de Canarias, en sesión de fecha 20 de julio de 2006, acordó la APROBACIÓN DEFINITIVA del presente expediente.  
Las Palmas de G.C. a 20 de septiembre de 2007  
El Secretario de la Comisión

CÓDIGO FICHA: I-49	DENOMINACIÓN	CASA ANDRÉS FALCÓN
--------------------	--------------	--------------------

#### TIPOLOGÍA

VIVIENDA ENTRE MEDIANERAS

#### USO

RESIDENCIAL

SIGLO:

SIGLO XVIII

CRONOLOGÍA

#### FOTOGRAFÍA



#### PLANO



#### LOCALIZACIÓN

ISLA:	GRAN CANARIA	SUPERFICIE CONSTRUIDA:	..... m <sup>2</sup>
MUNICIPIO:	LA ALDEA DE SAN NICOLAS	REFERENCIA CATASTRAL	.....
LOCALIDAD:	LA ALDEA DE SAN NICOLAS	CARTOGRAFÍA	PLANO: O-7F
TOPONOMIA:	CASCO		
DIRECCIÓN:	General Franco, nº75		
UTM (CUADRANTE-X-Y-Z)	28 423376 3095700 75		

#### SITUACIÓN ADMINISTRATIVA

<b>REDACTOR CATÁLOGO:</b> LUIS M. CASTILLA VEGA <b>FECHA CATALOGACIÓN:</b> 20/05/1996 <b>DECLARACIÓN B.I.C.:</b> <input type="checkbox"/> <b>FECHA INCOACIÓN:</b> ..... <b>FECHA PUBLICACIÓN:</b> .....	<b>OBSERVACIONES REDACTOR:</b> RETRANQUEO DE UNA CRUJÍA Y MANTENER LA FACHADA USOS PERMITIDOS: RESIDENCIAL COMERCIAL TIPO I Y II OFICINAS TIPO III INDUSTRIAL TIPO I	
<b>CRITERIOS DE CATALOGACIÓN:</b> CALIDAD CONSTRUCTIVA HISTORIA TIPOLOGÍA	<b>GRADO DE PROTECCIÓN:</b> INTEGRAL	<b>TIPO DE INTERVENCIÓN:</b> CONSERVACIÓN CONSOLIDACIÓN RESTAURACIÓN

00225 Documento aprobado por el Ayuntamiento Pleno en sesión extraordinaria de fecha 2 de mayo de 2007, subsanación de las deficiencias señaladas en el acta de la COTMAC, de fecha 20/07/2006, al PGO, Adaptación Básica al TR de la LOTC y ENC.

La Aldea de San Nicolás a 3 de mayo de 2007  
EL SECRETARIO

# CATÁLOGO ARQUITECTÓNICO MUNICIPAL

## La Aldea de San Nicolás

### Tomo I - Bienes Arquitectónicos

La Comisión de Ordenación del Territorio y Medio Ambiente de Canarias, en sesión de fecha 20 de julio de 2006, acordó la APROBACIÓN DEFINITIVA del presente expediente.  
Las Palmas de G.C. a 20 de septiembre de 2007  
El Secretario de la Comisión

CÓDIGO FICHA: I-50	DENOMINACIÓN	LA BODEGA
--------------------	--------------	-----------

#### TIPOLOGÍA

VIVIENDA ENTRE MEDIANERAS


#### USO

RESIDENCIAL Y COMERCIAL TIPO II C

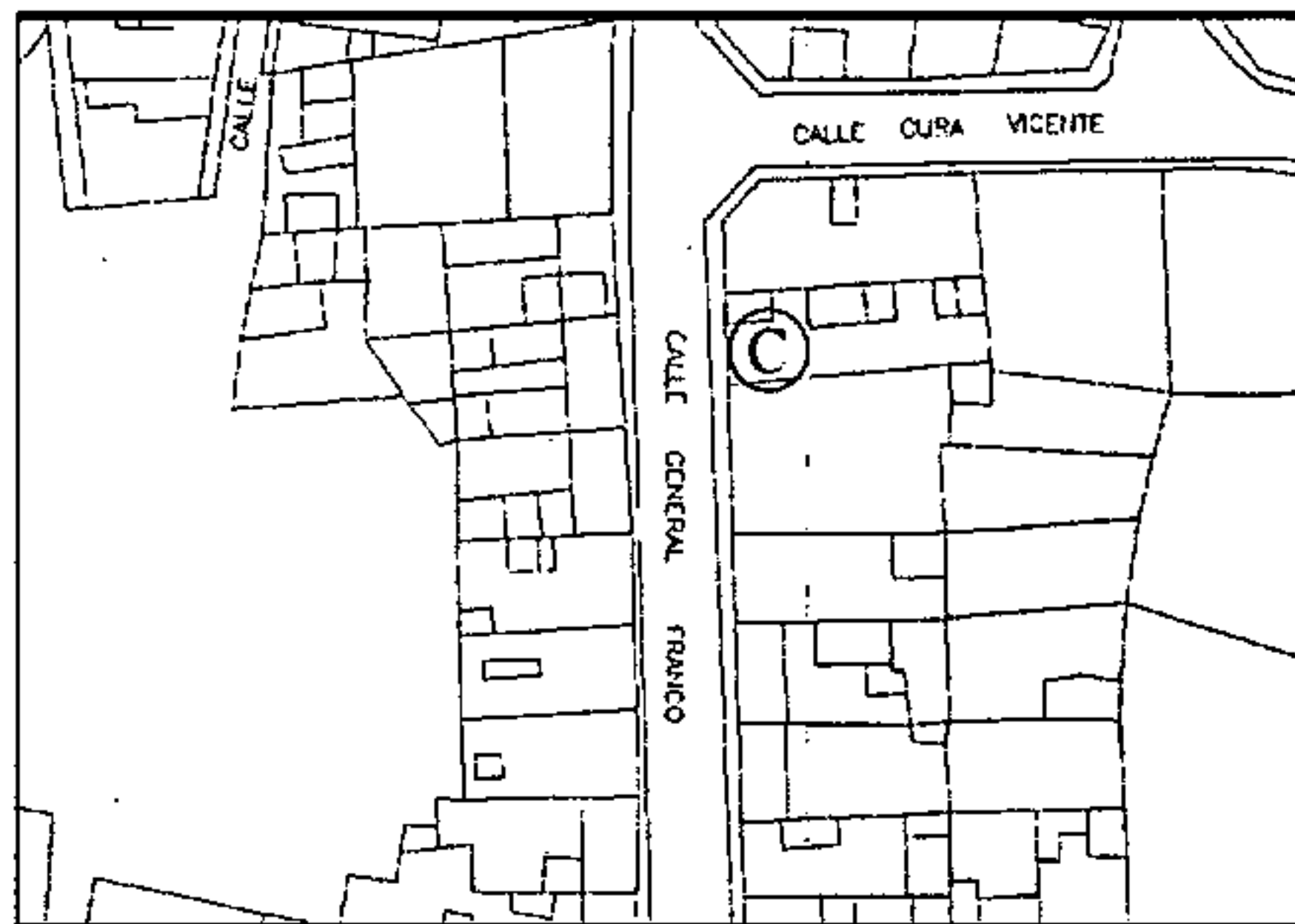
SIGLO: -----

CRONOLOGÍA -----

#### FOTOGRAFÍA



#### PLANO



#### LOCALIZACIÓN

ISLA:	GRAN CANARIA	SUPERFICIE CONSTRUIDA:	----- m <sup>2</sup>
MUNICIPIO:	LA ALDEA DE SAN NICOLÁS	REFERENCIA CATASTRAL	-----
LOCALIDAD:	LA ALDEA DE SAN NICOLÁS	CARTOGRAFÍA	PLANO: O-7F
TOPONOMIA:	CASCO		
DIRECCIÓN:	General Franco, nº91		
UTM (CUADRANTE-X-Y-Z)	28 423369 3095599 75		

#### SITUACIÓN ADMINISTRATIVA

<b>REDACTOR CATÁLOGO:</b> LUIS M. CASTILLA VEGA FECHA CATALOGACIÓN: 20/05/1996 DECLARACIÓN B.I.C.: <input type="checkbox"/> FECHA INCOACIÓN: ----- FECHA PUBLICACIÓN: -----	<b>OBSERVACIONES REDACTOR:</b> RETRANQUEO DE UNA CRUJÍA Y MANTENER LA FACHADA USOS PERMITIDOS: RESIDENCIAL COMERCIAL TIPO I Y II OFICINAS TIPO III INDUSTRIAL TIPO I	
<b>CRITERIOS DE CATALOGACIÓN:</b> CALIDAD COMPOSITIVA CALIDAD CONSTRUCTIVA CONJUNTO	<b>GRADO DE PROTECCIÓN:</b> AMBIENTAL	<b>TIPO DE INTERVENCIÓN:</b> CONSERVACIÓN CONSOLIDACIÓN RESTAURACIÓN REHABILITACIÓN

00232 Documento aprobado por el Ayuntamiento Pleno en sesión extraordinaria de fecha 2 de mayo de 2007, subsanación de las deficiencias señaladas en el Acta de la COTMAC, de fecha 20/07/2006, al PGO, Adaptación Básica al TR de la LOTC y ENC.


La Aldea de San Nicolás a 3 de mayo de 2007  
SECRETARIO



# CATÁLOGO ARQUITECTÓNICO MUNICIPAL

## La Aldea de San Nicolás

### Tomo I - Bienes Arquitectónicos



CÓDIGO FICHA: I-51

DENOMINACIÓN

CASA CAJERO

**TIPOLOGÍA**

VIVIENDA ENTRE MEDIANERAS


**USO**

RESIDENCIAL

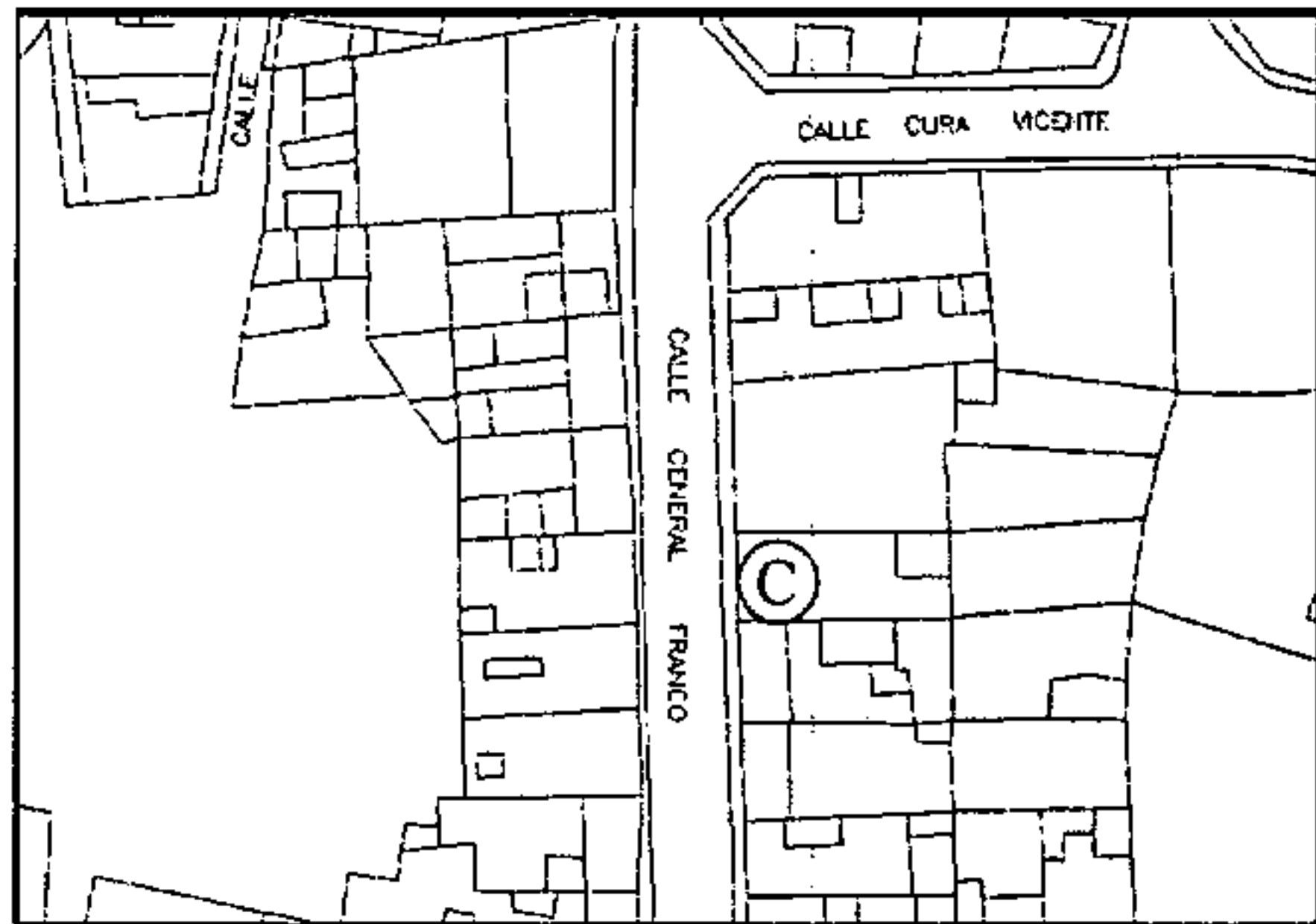
SIGLO:

CRONOLOGÍA

**FOTOGRAFÍA**



**PLANO**



**LOCALIZACIÓN**

ISLA:

GRAN CANARIA

SUPERFICIE CONSTRUIDA:

MUNICIPIO:

LA ALDEA DE SAN NICOLAS

----- m<sup>2</sup>

LOCALIDAD:

LA ALDEA DE SAN NICOLAS

REFERENCIA CATASTRAL

TOPONOMIA:

CASCO

DIRECCIÓN:

General Franco, n<sup>o</sup>95

CARTOGRAFÍA

PLANO: O-7F

UTM (CUADRANTE-X-Y-Z)

28 423369 3095578 75

**SITUACIÓN ADMINISTRATIVA**

REDACTOR CATÁLOGO:

LUIS M. CASTILLA VEGA

OBSERVACIONES REDACTOR:

RETRANQUEO DE UNA CRUJÍA Y MANTENER LA FACHADA

FECHA CATALOGACIÓN:

20/05/1996

DECLARACIÓN B.I.C.:

USOS PERMITIDOS: RESIDENCIAL

COMERCIAL TIPO I Y II

OFICINAS TIPO III

INDUSTRIAL TIPO I

FECHA INCOACIÓN:

-----

FECHA PUBLICACIÓN:

-----

**CRITERIOS DE CATALOGACIÓN:**

CALIDAD COMPOSITIVA  
CALIDAD CONSTRUCTIVA  
CONJUNTO

**GRADO DE PROTECCIÓN:**

AMBIENTAL

**TIPO DE INTERVENCIÓN:**

CONSERVACIÓN  
CONSOLIDACIÓN  
RESTAURACIÓN  
REHABILITACIÓN

00233

Documento aprobado por el Ayuntamiento Pleno en sesión extraordinaria de fecha 2 de mayo de 2007, subsanación de las deficiencias señaladas en el Acta de la COTMAC, de fecha 20/07/2006, al PGO, Adaptación Básica al TR de la LOTC y ENC.

La Aldea de San Nicolás 3 de mayo de 2007

SECRETARIO

# CATÁLOGO ARQUITECTÓNICO MUNICIPAL

## La Aldea de San Nicolás Tomo I - Bienes Arquitectónicos

La Comisión de Ordenación del Territorio y Medio Ambiente de Canarias, en sesión de fecha 20 de julio de 2006, acordó la APROBACIÓN DEFINITIVA del presente expediente.  
Las Palmas de G.C. a 20 de septiembre de 2007  
El Secretario de la Comisión

CÓDIGO FICHA: I-52

DENOMINACIÓN

CASA HERNÁNDEZ

**TIPOLOGÍA**

VIVIENDA ENTRE MEDIANERAS

SIGLO:

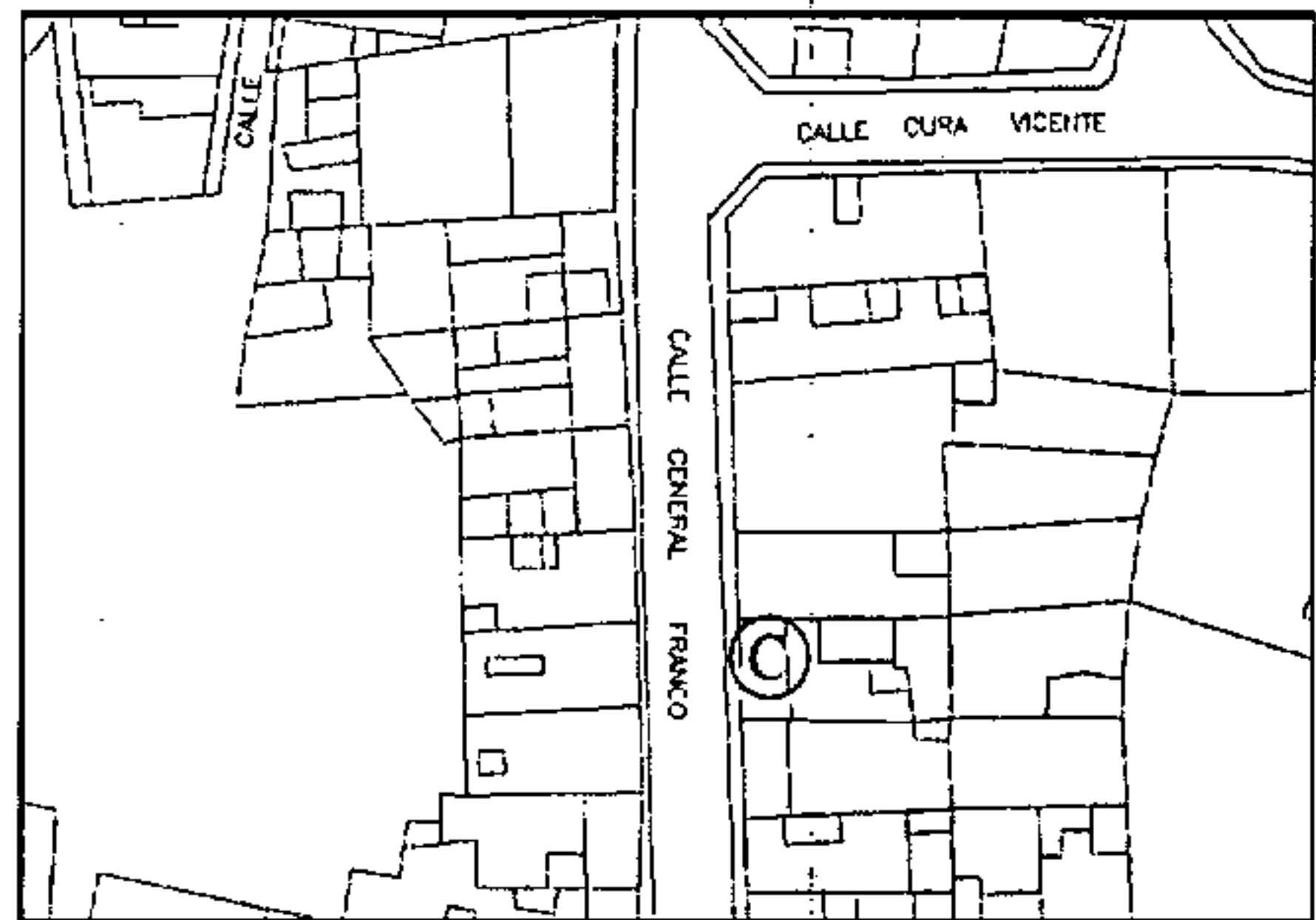
**USO**

RESIDENCIAL

**PLANO**

CRONOLOGÍA

**FOTOGRAFÍA**



**LOCALIZACIÓN**

ISLA:

GRAN CANARIA

MUNICIPIO:

LA ALDEA DE SAN NICOLAS

LOCALIDAD:

LA ALDEA DE SAN NICOLAS

TOPONOMIA:

CASCO

DIRECCIÓN:

General Franco, nº97

UTM (CUADRANTE-X-Y-Z)

28 423369 3095572 75

SUPERFICIE CONSTRUIDA:

..... m<sup>2</sup>

REFERENCIA CATASTRAL

CARTOGRAFÍA

PLANO: O-7F

**SITUACIÓN ADMINISTRATIVA**

REDACTOR CATÁLOGO:

LUIS M. CASTILLA VEGA

FECHA CATALOGACIÓN:

20/05/1996

DECLARACIÓN B.I.C.:

-

FECHA INCOACIÓN:

.....

FECHA PUBLICACIÓN:

.....

OBSERVACIONES REDACTOR:

RETRANQUEO DE UNA CRUJÍA Y MANTENER LA FACHADA

USOS PERMITIDOS: RESIDENCIAL  
COMERCIAL TIPO I Y II  
OFICINAS TIPO III  
INDUSTRIAL TIPO I

**CRITERIOS DE CATALOGACIÓN:**

CALIDAD COMPOSITIVA  
CALIDAD CONSTRUCTIVA  
CONJUNTO

**GRADO DE PROTECCIÓN:**

AMBIENTAL

**TIPO DE INTERVENCIÓN:**

CONSERVACIÓN  
CONSOLIDACIÓN  
RESTAURACIÓN  
REHABILITACIÓN

00234

Documento aprobado por el Ayuntamiento Pleno en sesión extraordinaria de fecha 2 de mayo de 2007, subsanación de las deficiencias señaladas en el acta de la COMAC, de fecha 20/07/2006, al PGO, Adaptación Básica al TR de la LOTC y ENC.

La Aldea de San Nicolás 3 de mayo de 2007

EL SECRETARIO

gesplan Gobierno de Canarias  
una tierra única

# CATÁLOGO ARQUITECTÓNICO MUNICIPAL

## La Aldea de San Nicolás

### Tomo I - Bienes Arquitectónicos

La Comisión de Ordenación del Territorio y Medio Ambiente de Canarias, en sesión de fecha 20 de julio de 2006, acordó la APROBACIÓN DEFINITIVA del presente expediente.  
Las Palmas de G.C. a 20 de septiembre de 2007  
El Secretario de la Comisión

CÓDIGO FICHA: I-53

DENOMINACIÓN

CASA DE LAS CABRALES

**TIPOLOGÍA**

VIVIENDA ENTRE MEDIANERAS

**USO**


RESIDENCIAL

SIGLO:

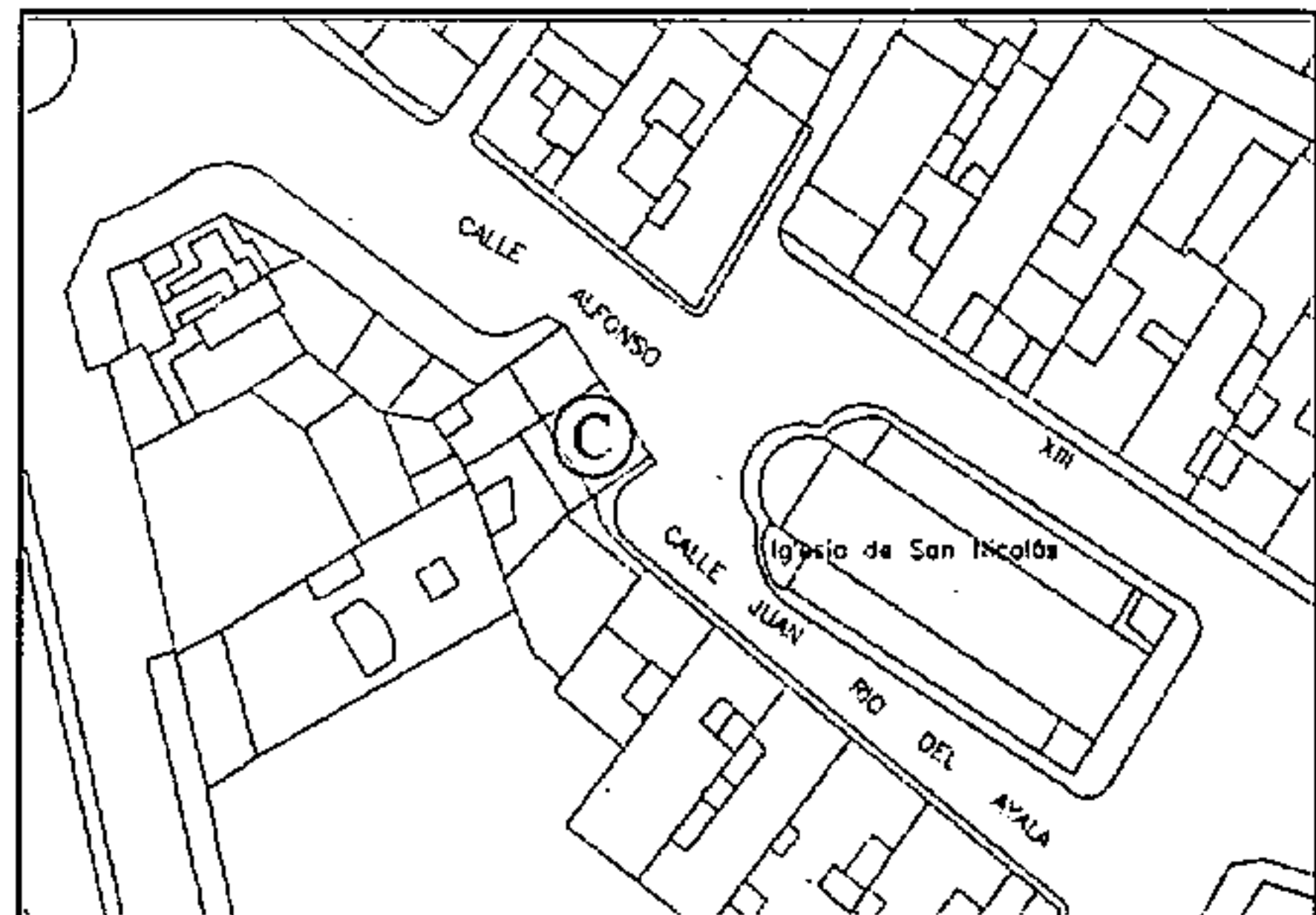
SIGLO XVIII

CRONOLOGÍA

**FOTOGRAFÍA**



**PLANO**



**LOCALIZACIÓN**

ISLA:

GRAN CANARIA

SUPERFICIE CONSTRUIDA:

MUNICIPIO:

LA ALDEA DE SAN NICOLÁS

..... m<sup>2</sup>

LOCALIDAD:

LA ALDEA DE SAN NICOLÁS

REFERENCIA CATASTRAL

TOPONOMIA:

CASCO

DIRECCIÓN:

Alfonso XIII, nº1

CARTOGRAFÍA

PLANO: O-6F

UTM (CUADRANTE-X-Y-Z)

28 423059 3095880 75

**SITUACIÓN ADMINISTRATIVA**

REDACTOR CATÁLOGO:

LUIS M. CASTILLA VEGA

OBSERVACIONES REDACTOR:

RETRANQUEO DE UNA CRUJÍA Y MANTENER LA FACHADA

FECHA CATALOGACIÓN:

20/05/1996

DECLARACIÓN B.I.C.:

USOS PERMITIDOS: RESIDENCIAL

COMERCIAL TIPO I Y II

OFICINAS TIPO III

INDUSTRIAL TIPO I

FECHA INCOACIÓN:

.....

FECHA PUBLICACIÓN:

.....

**CRITERIOS DE CATALOGACIÓN:**

CALIDAD COMPOSITIVA  
CALIDAD CONSTRUCTIVA  
CONJUNTO

**GRADO DE PROTECCIÓN:**

AMBIENTAL

**TIPO DE INTERVENCIÓN:**

CONSERVACIÓN  
CONSOLIDACIÓN  
RESTAURACIÓN

00199

Documento aprobado por el Ayuntamiento Pleno en sesión extraordinaria de fecha 2 de mayo de 2007, subsanación de las deficiencias señaladas en el texto de la COTMAC, de fecha 20/07/2006, al PGO, Adaptación Básica al TR de la LOTC y ENC.

La Aldea de San Nicolás a 3 de mayo de 2007



EL SECRETARIO



# CATÁLOGO ARQUITECTÓNICO MUNICIPAL

## La Aldea de San Nicolás

### Tomo I - Bienes Arquitectónicos

La Comisión de Ordenación del Territorio y Medio Ambiente de Canarias, en sesión de fecha 20 de julio de 2006, acordó la APROBACIÓN DEFINITIVA del presente expediente.  
Las Palmas de G.C. a 20 de septiembre de 2007  
El Secretario de la Comisión

CÓDIGO FICHA: I-54

DENOMINACIÓN

CASA LEONORCITA

**TIPOLOGÍA**

VIVIENDA ENTRE MEDIANERAS

**USO**

RESIDENCIAL Y COMERCIAL TIPO II C

SIGLO:

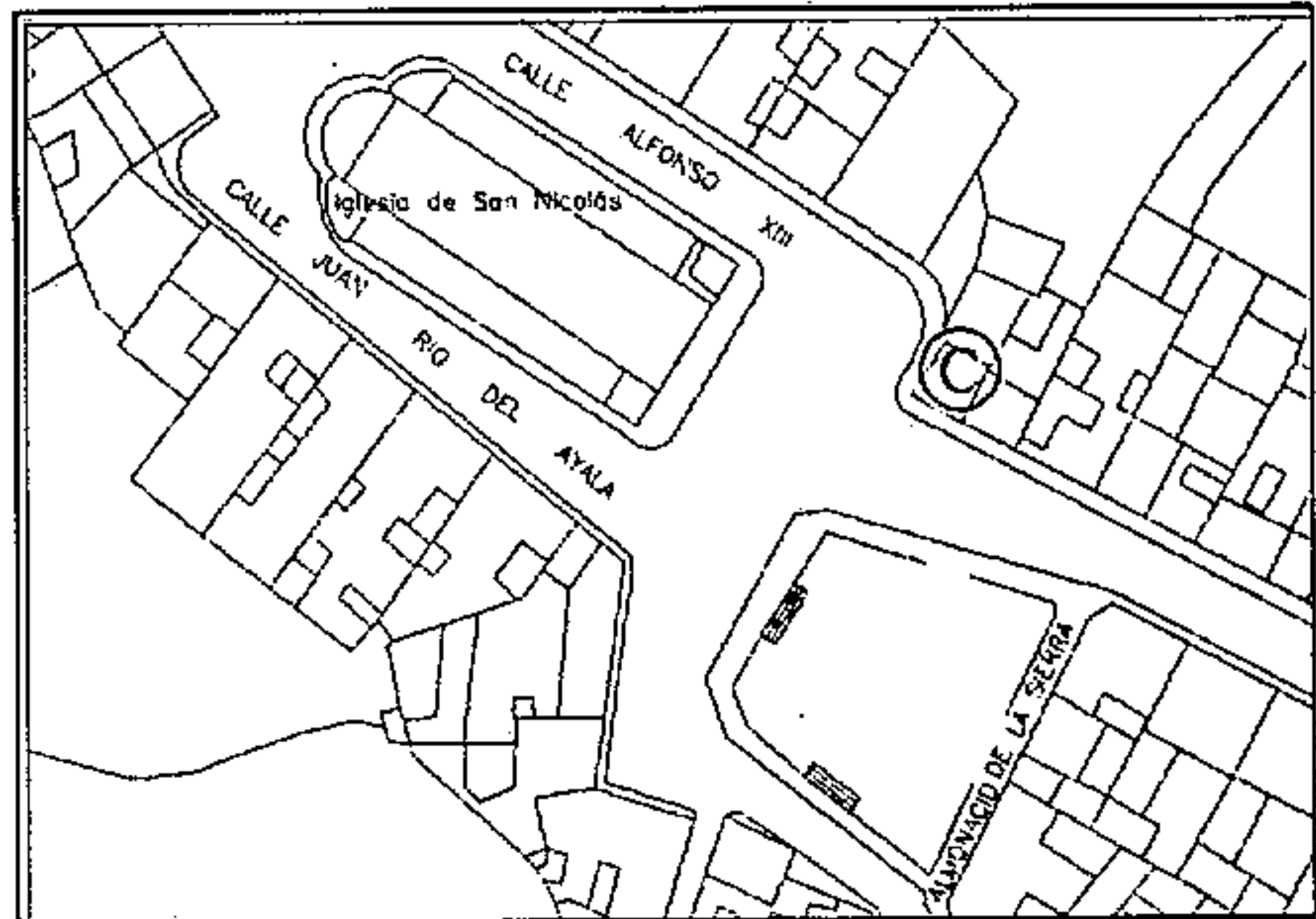
SIGLO XIX

CRONOLOGÍA

**FOTOGRAFÍA**



**PLANO**



**LOCALIZACIÓN**

ISLA:

GRAN CANARIA

MUNICIPIO:

LA ALDEA DE SAN NICOLAS

LOCALIDAD:

LA ALDEA DE SAN NICOLAS

TOPONIMIA:

CASCO

DIRECCIÓN:

Alfonso XIII, nº2

UTM (CUADRANTE-X-Y-Z)

28 423132 3095854 75

SUPERFICIE CONSTRUIDA:

----- m<sup>2</sup>

REFERENCIA CATASTRAL

-----

CARTOGRAFÍA

PLANO: O-6F

**SITUACIÓN ADMINISTRATIVA**

REDACTOR CATÁLOGO:

LUIS M. CASTILLA VEGA

OBSERVACIONES REDACTOR:

RETRANQUEO DE UNA CRUJÍA Y MANTENER LA FACHADA

FECHA CATALOGACIÓN:

20/05/1996

DECLARACIÓN B.I.C.:

FECHA INCOACIÓN:

-----

FECHA PUBLICACIÓN:

-----

USOS PERMITIDOS: RESIDENCIAL

COMERCIAL TIPO I Y II

OFICINAS TIPO III

INDUSTRIAL TIPO I

**CRITERIOS DE CATALOGACIÓN:**

CALIDAD CONSTRUCTIVA

HISTORIA

TIPOLOGÍA

**GRADO DE PROTECCIÓN:**

INTÉGRAL

**TIPO DE INTERVENCIÓN:**

CONSERVACIÓN

CONSOLIDACIÓN

RESTAURACIÓN

Documento aprobado por el Ayuntamiento Pleno en sesión extraordinaria de fecha 2 de mayo de 2007, subsanada de las deficiencias señaladas en el acta de la COTMAC, de fecha 20/07/2006, al PGO, Adaptación Básica al TR de la LOTC y ENC.

La Aldea de San Nicolás a 3 de mayo de 2007

EL SECRETARIO

gesplan Gobierno de Canarias  
una tierra única

# CATÁLOGO ARQUITECTÓNICO MUNICIPAL

La Aldea de San Nicolás

Tomo I - Bienes Arquitectónicos

La Comisión de Ordenación del Territorio y Medio Ambiente de Canarias, en sesión de fecha 20 de julio de 2006, acordó la APROBACIÓN DEFINITIVA del presente expediente.  
Las Palmas de G.C. a 20 de septiembre de 2007  
El Secretario de la Comisión

CÓDIGO FICHA: I-55

DENOMINACIÓN

CASA DE TEJAS (ESCUELA)

**TIPOLOGÍA**

EDIFICACIÓN ENTRE MEDIANERAS

SIGLO:

USO

DOTACIONAL

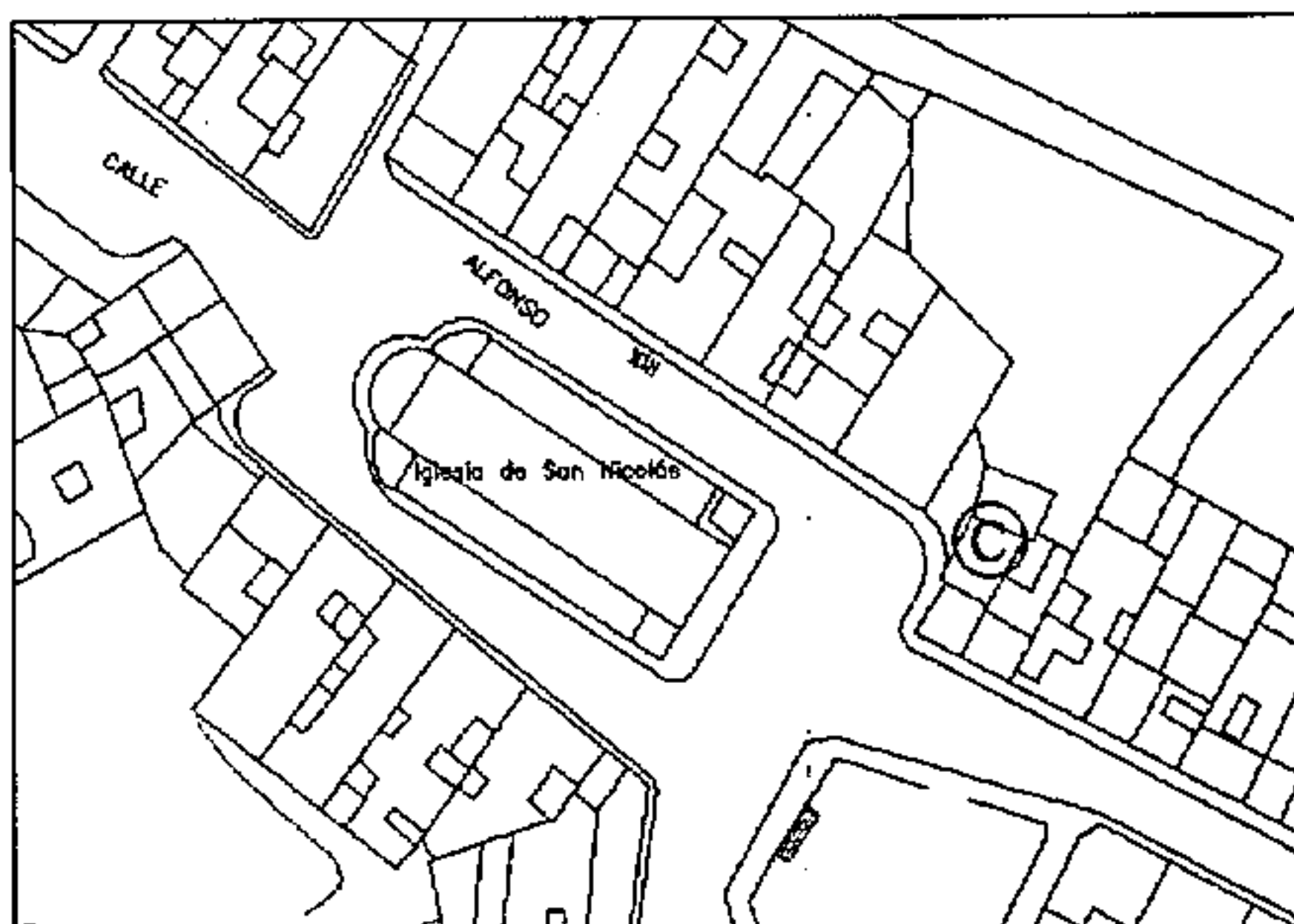
SIGLO XIX

CRONOLOGÍA

**FOTOGRAFÍA**



**PLANO**



**LOCALIZACIÓN**

ISLA:

GRAN CANARIA

MUNICIPIO:

LA ALDEA DE SAN NICOLAS

LOCALIDAD:

LA ALDEA DE SAN NICOLAS

TOPONOMIA:

CASCO

DIRECCIÓN:

Alfonso XIII, nº2-Bis

UTM (CUADRANTE-X-Y-Z)

28 423135 3095861 60

SUPERFICIE CONSTRUIDA:

----- m<sup>2</sup>

REFERENCIA CATASTRAL

-----

CARTOGRAFÍA

PLANO: O-6F

**SITUACIÓN ADMINISTRATIVA**

REDACTOR CATÁLOGO:

LUIS M. CASTILLA VEGA

OBSERVACIONES REDACTOR:

RETRANQUEO DE UNA CRUJÍA Y MANTENER LA FACHADA

FECHA CATALOGACIÓN:

MAYO 2005

DECLARACIÓN B.I.C.:

FECHA INCOACIÓN:

-----

FECHA PUBLICACIÓN:

-----

USOS PERMITIDOS: DOTACIONAL

RESIDENCIAL

COMERCIAL TIPO I Y II

OFICINAS TIPO III

INDUSTRIAL TIPO I

CRITERIOS DE CATALOGACIÓN:

CALIDAD CONSTRUCTIVA

HISTORIA

TIPOLOGÍA

GRADO DE PROTECCIÓN:

INTEGRAL

TIPO DE INTERVENCIÓN:

CONSERVACIÓN

CONSOLIDACIÓN

RESTAURACIÓN

00380

Documento aprobado por el Ayuntamiento Pleno en sesión extraordinaria de fecha 2 de mayo de 2007, subsanando de las deficiencias señaladas en el acta de la COMAC, de fecha 20/07/2006, al PGO, Adaptación Básica al TR de la LOTC y ENC.

La Aldea de San Nicolás a 3 de mayo de 2007

EL SECRETARIO

# CATÁLOGO ARQUITECTÓNICO MUNICIPAL

La Aldea de San Nicolás

Tomo I - Bienes Arquitectónicos

La Comisión de Ordenación del Territorio y Medio Ambiente de Canarias, en sesión de fecha 20 de julio de 2006, acordó la APROBACIÓN DEFINITIVA del presente expediente.  
Las Palmas de G.C. a 20 de septiembre de 2007  
El Secretario de la Comisión

CÓDIGO FICHA: I-56

DENOMINACIÓN

ALFONSO XIII Nº3

**TIPOLOGÍA**

VIVIENDA ENTRE MEDIANERAS

**USO**


RESIDENCIAL

SIGLO:

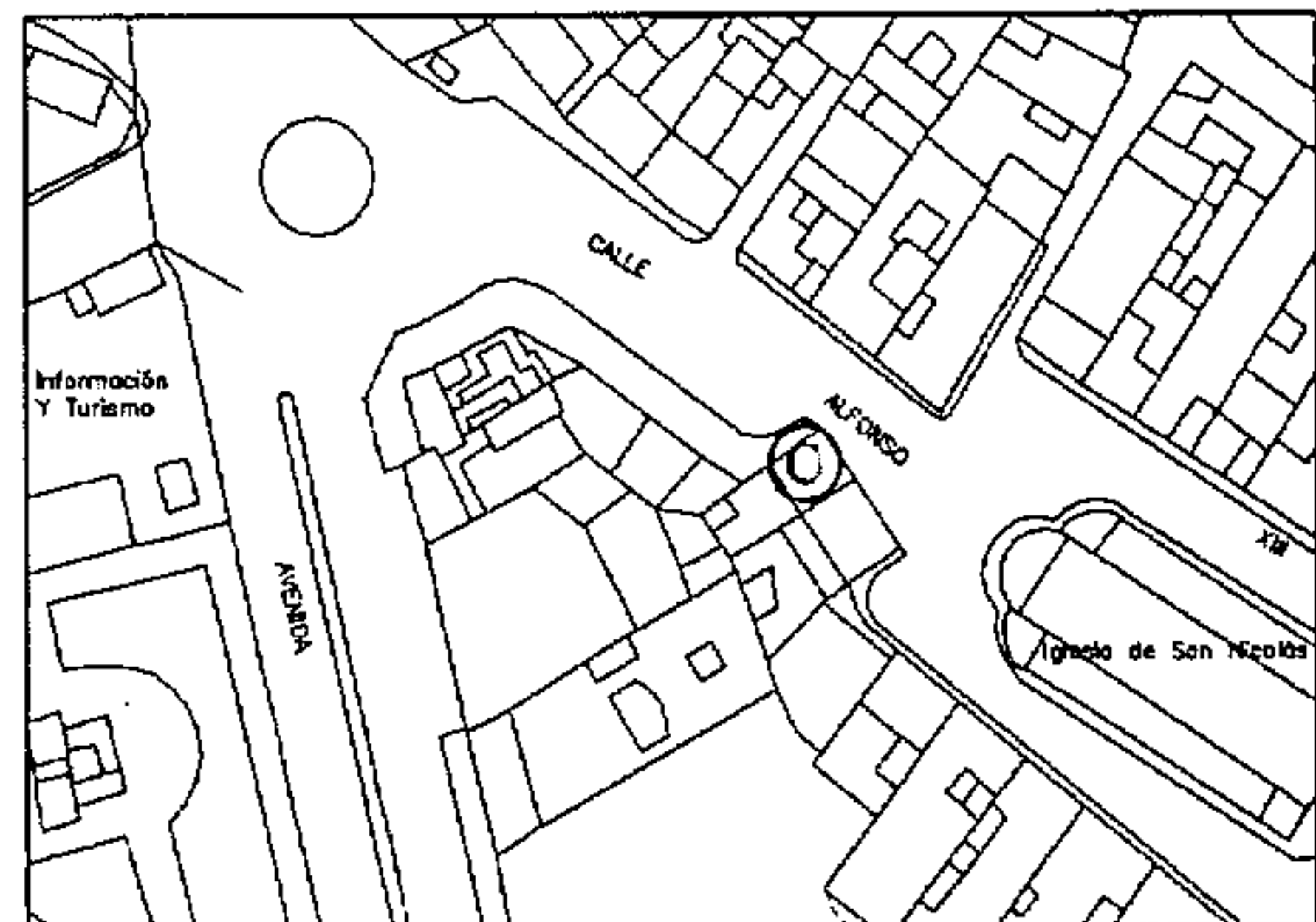
SIGLO XVIII

CRONOLOGÍA

**FOTOGRAFÍA**



**PLANO**



**LOCALIZACIÓN**

ISLA:	GRAN CANARIA	SUPERFICIE CONSTRUIDA:	----- m <sup>2</sup>
MUNICIPIO:	LA ALDEA DE SAN NICOLAS	REFERENCIA CATASTRAL	-----
LOCALIDAD:	LA ALDEA DE SAN NICOLAS	CARTOGRAFÍA	PLANO: O-6F
TOPONOMIA:	CASCO		
DIRECCIÓN:	Alfonso XIII, nº3		
UTM (CUADRANTE-X-Y-Z)	28 423055 3095886 30		

**SITUACIÓN ADMINISTRATIVA**

REDACTOR CATÁLOGO:

LUIS M. CASTILLA VEGA

FECHA CATALOGACIÓN: MAYO 2005

DECLARACIÓN B.I.C.:

FECHA INCOACIÓN: -----

FECHA PUBLICACIÓN: -----

OBSERVACIONES REDACTOR:

RETRANQUEO DE UNA CRUJÍA Y MANTENER LA FACHADA

USOS PERMITIDOS: RESIDENCIAL  
COMERCIAL TIPO I Y II  
OFICINAS TIPO III  
INDUSTRIAL TIPO I

CRITERIOS DE CATALOGACIÓN:

CALIDAD COMPOSITIVA  
CALIDAD CONSTRUCTIVA  
CONJUNTO

GRADO DE PROTECCIÓN:

AMBIENTAL

TIPO DE INTERVENCIÓN:

CONSERVACIÓN  
CONSOLIDACIÓN  
RESTAURACIÓN

00348

Documento aprobado por el Ayuntamiento Pleno en sesión extraordinaria de fecha 2 de mayo de 2007, subsanación de las deficiencias señaladas en el acta de la COTMAC, de fecha 20/07/2006, al PGO, Adaptación Básica al TR de la LOTC y ENC.

La Aldea de San Nicolás a 3 de mayo de 2007



EL SECRETARIO



La Comisión de Ordenación del Territorio y del Ambiente de Canarias, en sesión de fecha 20 de julio de 2006, acordó la APROBACIÓN DEFINITIVA del presente expediente.  
Las Palmas de G.C. a 20 de septiembre de 2007  
El Secretario de la Comisión



# CATÁLOGO ARQUITECTÓNICO MUNICIPAL

## La Aldea de San Nicolás

### Tomo I - Bienes Arquitectónicos

CÓDIGO FICHA: I-57

DENOMINACIÓN

TIENDA DE ELOY

**TIPOLOGÍA**

EDIFICACIÓN ENTRE MEDIANERAS

**USO**

RESIDENCIAL Y COMERCIAL TIPO II, c

SIGLO:

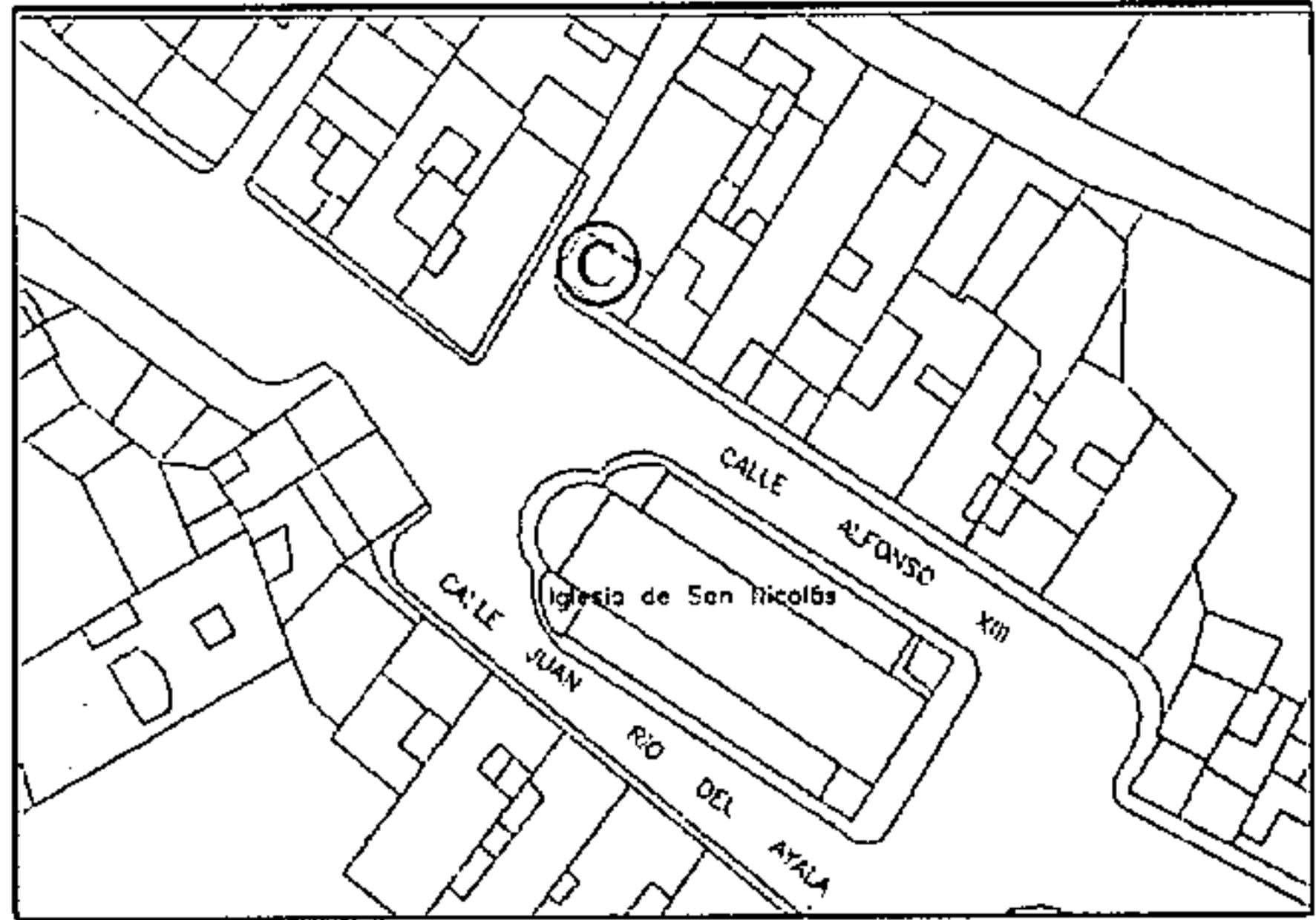
SIGLO XVIII

CRONOLOGÍA

**FOTOGRAFÍA**



**PLANO**



**LOCALIZACIÓN**

ISLA:

GRAN CANARIA

SUPERFICIE CONSTRUIDA:

MUNICIPIO:

LA ALDEA DE SAN NICOLÁS

..... m<sup>2</sup>

LOCALIDAD:

LA ALDEA DE SAN NICOLÁS

REFERENCIA CATASTRAL

TOPONOMIA:

CASCO

DIRECCIÓN:

Alfonso XIII, nº20

CARTOGRAFÍA

PLANO: O-6F

UTM (CUADRANTE-X-Y-Z)

28 423080 3095899 75

**SITUACIÓN ADMINISTRATIVA**

REDACTOR CATÁLOGO:

LUIS M. CASTILLA VEGA

OBSERVACIONES REDACTOR:

RETRANQUEO DE UNA CRUJÍA Y MANTENER LA FACHADA

FECHA CATALOGACIÓN:

20/05/1996

DECLARACIÓN B.I.C.:

FECHA INCOACIÓN:

.....

FECHA PUBLICACIÓN:

.....

USOS PERMITIDOS: RESIDENCIAL

COMERCIAL TIPO I Y II

OFICINAS TIPO III

INDUSTRIAL TIPO I

**CRITERIOS DE CATALOGACIÓN:**

CALIDAD CONSTRUCTIVA

HISTORIA

TIPOLOGÍA

**GRADO DE PROTECCIÓN:**

INTEGRAL

**TIPO DE INTERVENCIÓN:**

CONSERVACIÓN

CONSOLIDACIÓN

RESTAURACIÓN

00201

Documento aprobado por el Ayuntamiento Pleno en sesión extraordinaria de fecha 2 de mayo de 2007, subsanación de las deficiencias señaladas en el acta de la COMAC, de fecha 20/07/2006, al PGO, Adaptación Básica al TR de la LOTC y ENC.

La Aldea de San Nicolás a 3 de mayo de 2007



SECRETARIO

gesplan




Gobierno de Canarias  
una tierra única

# CATÁLOGO ARQUITECTÓNICO MUNICIPAL

## La Aldea de San Nicolás

### Tomo I - Bienes Arquitectónicos

La Comisión de Ordenación del Territorio y del Ambiente de Canarias, en sesión de fecha 20 de julio de 2006, acordó la APROBACIÓN DEFINITIVA del presente expediente.  
Las Palmas de G.C. a 20 de septiembre de 2007  
El Secretario de la Comisión



CÓDIGO FICHA: I-59

DENOMINACIÓN

CASA CUBANÍA

**TIPOLOGÍA**

VIVIENDA ENTRE MEDIANERAS

SIGLO:

**USO**

RESIDENCIAL

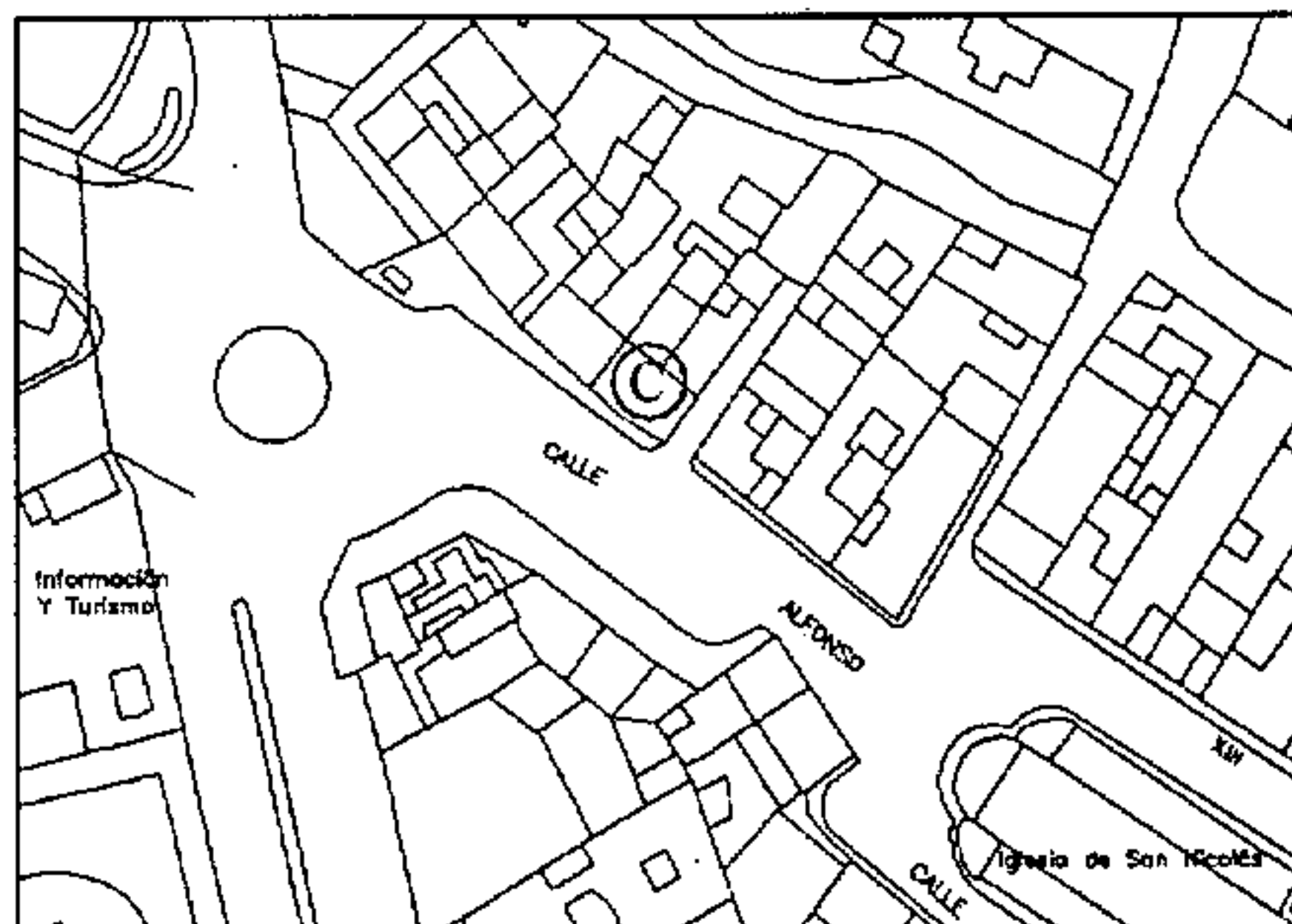
**SIGLO XIX**

**CRONOLOGÍA**

**FOTOGRAFÍA**



**PLANO**



**LOCALIZACIÓN**

ISLA:

GRAN CANARIA

SUPERFICIE CONSTRUIDA:

MUNICIPIO:

LA ALDEA DE SAN NICOLAS

----- m<sup>2</sup>

LOCALIDAD:

LA ALDEA DE SAN NICOLAS

REFERENCIA CATASTRAL

TOPONOMIA:

CASCO

DIRECCIÓN:

Alfonso XIII, nº40

CARTOGRAFÍA

PLANO: O-6F

UTM (CUADRANTE-X-Y-Z)

28 423044 3095913 75

**SITUACIÓN ADMINISTRATIVA**

REDACTOR CATÁLOGO:

LUIS M. CASTILLA VEGA

OBSERVACIONES REDACTOR:

RETRANQUEO DE UNA CRUJÍA Y MANTENER LA FACHADA

FECHA CATALOGACIÓN:

20/05/1996

DECLARACIÓN B.I.C.:

USOS PERMITIDOS: RESIDENCIAL

COMERCIAL TIPO I Y II

OFICINAS TIPO III

INDUSTRIAL TIPO I

FECHA INCOACIÓN:

FECHA PUBLICACIÓN:

**CRITERIOS DE CATALOGACIÓN:**

CALIDAD CONSTRUCTIVA

HISTORIA

TIPOLOGÍA

**GRADO DE PROTECCIÓN:**

INTEGRAL

**TIPO DE INTERVENCIÓN:**

CONSERVACIÓN

CONSOLIDACIÓN

RESTAURACIÓN

00203

Documento aprobado por el Ayuntamiento Pleno en sesión extraordinaria de fecha 2 de mayo de 2007, subsanación de las deficiencias señaladas en el acta de la COTMAC, de fecha 20/07/2006, al PGO, Adaptación Básica al TR de la LOTC y ENC.

La Aldea de San Nicolás a 3 de mayo de 2007



EL SECRETARIO

gesplan



Gobierno de Canarias

una tierra única

# CATÁLOGO ARQUITECTÓNICO MUNICIPAL

## La Aldea de San Nicolás

### Tomo I - Bienes Arquitectónicos

La Comisión de Ordenación del Territorio y Medio Ambiente de Canarias, en sesión de fecha 20 de julio de 2006, acordó la APROBACIÓN DEFINITIVA del presente expediente.

Las Palmas de G.C. a 20 de septiembre de 2007

El Secretario de la Comisión

CÓDIGO FICHA: I-60

DENOMINACIÓN

CASA ANTONIA AFONSO

**TIPOLOGÍA**

EDIFICACIÓN ENTRE MEDIANERAS

**USO**


COMERCIAL TIPO II C

SIGLO:

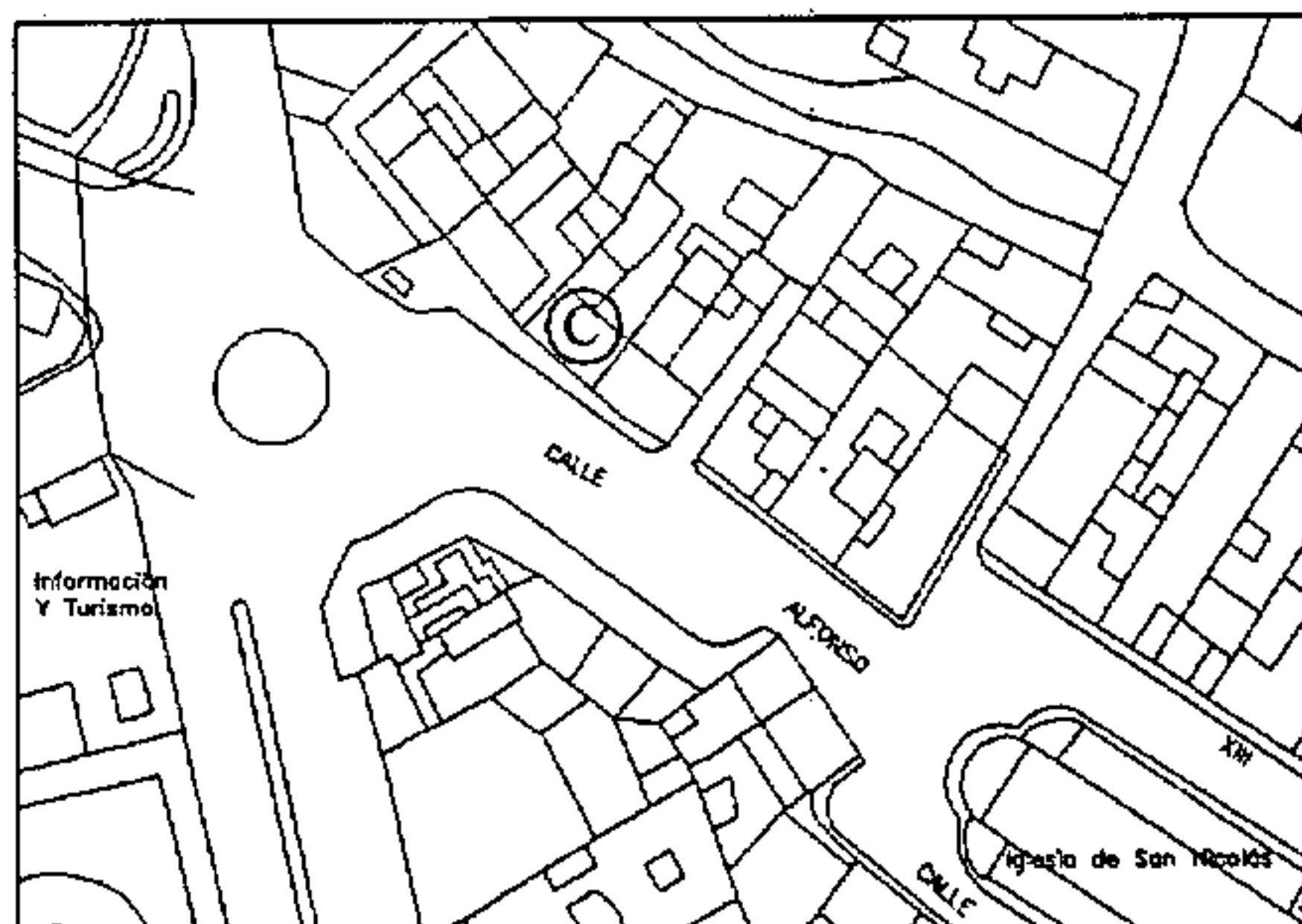
SIGLO XIX

CRONOLOGÍA

**FOTOGRAFÍA**



**PLANO**



**LOCALIZACIÓN**

ISLA:

GRAN CANARIA

SUPERFICIE CONSTRUIDA:

MUNICIPIO:

LA ALDEA DE SAN NICOLAS

----- m<sup>2</sup>

LOCALIDAD:

LA ALDEA DE SAN NICOLÁS

REFERENCIA CATASTRAL

TOPONOMIA:

CASCO

DIRECCIÓN:

Alfonso XIII, nº42

CARTOGRAFÍA

PLANO: O-6F

UTM (CUADRANTE-X-Y-Z)

28 423037 3095919 75

**SITUACIÓN ADMINISTRATIVA**

REDACTOR CATÁLOGO:

LUIS M. CASTILLA VEGA

OBSERVACIONES REDACTOR:

RETRANQUEO DE UNA CRUJÍA Y MANTENER LA FACHADA

FECHA CATALOGACIÓN:

20/05/1996

DECLARACIÓN B.I.C.:

FECHA INCOACIÓN:

-----

FECHA PUBLICACIÓN:

-----

USOS PERMITIDOS: RESIDENCIAL

COMERCIAL TIPO I Y II

OFICINAS TIPO III

INDUSTRIAL TIPO I

**CRITERIOS DE CATALOGACIÓN:**

CALIDAD CONSTRUCTIVA  
HISTORIA  
TIPOLOGÍA

**GRADO DE PROTECCIÓN:**

INTEGRAL

**TIPO DE INTERVENCIÓN:**

CONSERVACIÓN  
CONSOLIDACIÓN  
RESTAURACIÓN

00204

Documento aprobado por el Ayuntamiento Pleno en sesión extraordinaria de fecha 2 de mayo de 2007, subsanación de las deficiencias señaladas en el acta de la COTMAC, de fecha 20/07/2006, al PGO, Adaptación Básica al TR de la LOTC y ENC.

La Aldea de San Nicolás a 3 de mayo de 2007

SECRETARIO

gesplan Gobierno de Canarias  
una tierra única



# CATÁLOGO ARQUITECTÓNICO MUNICIPAL

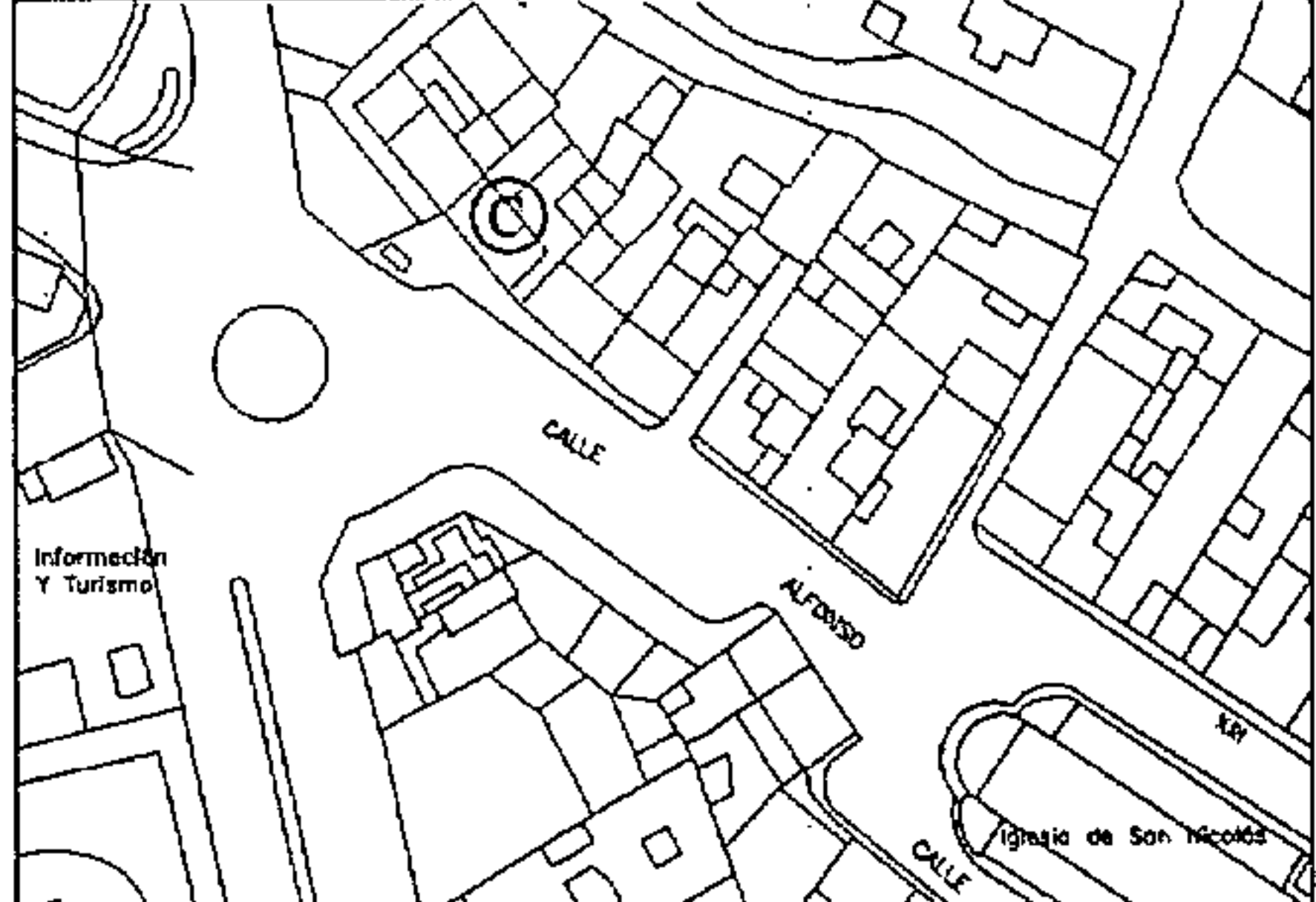

La Aldea de San Nicolás  
Tomo I - Bienes Arquitectónicos

La Comisión de Ordenación del Territorio y Medio Ambiente de Canarias, en sesión de fecha 20 de julio de 2006, acordó la APROBACIÓN DEFINITIVA del presente expediente.  
Las Palmas de G.C. a 20 de septiembre de 2007  
El Secretario de la Comisión

CÓDIGO FICHA: I-61      DENOMINACIÓN: **CASA JOSÉ RODRÍGUEZ**

**TIPOLOGÍA**: VIVIENDA ENTRE MEDIANERAS      **USO**: RESIDENCIAL  
**SIGLO**: SIGLO XIX      **CRONOLOGÍA**: -----

**FOTOGRAFÍA**      **PLANO**



**LOCALIZACIÓN**

ISLA: GRAN CANARIA      SUPERFICIE CONSTRUIDA: ----- m<sup>2</sup>  
MUNICIPIO: LA ALDEA DE SAN NICOLÁS  
LOCALIDAD: LA ALDEA DE SAN NICOLÁS      REFERENCIA CATASTRAL: -----  
TOPONOMIA: CASCO      CARTOGRAFÍA: PLANO: O-6F  
DIRECCIÓN: Alfonso XIII, nº44  
UTM (CUADRANTE-X-Y-Z): 28 423031 3095927 75

**SITUACIÓN ADMINISTRATIVA**

**REDACTOR CATÁLOGO:** LUIS M. CASTILLA VEGA      **OBSERVACIONES REDACTOR:** RETRANQUEO DE UNA CRUJÍA Y MANTENER LA FACHADA

**FECHA CATALOGACIÓN:** 20/05/1996      **USOS PERMITIDOS:** RESIDENCIAL  
COMERCIAL TIPO I Y II  
OFICINAS TIPO III  
INDUSTRIAL TIPO I

**DECLARACIÓN B.I.C.:**       **CRITERIOS DE CATALOGACIÓN:** CALIDAD CONSTRUCTIVA  
HISTORIA  
TIPOLOGÍA

**FECHA INCOACIÓN:** -----      **GRADO DE PROTECCIÓN:** INTEGRAL

**FECHA PUBLICACIÓN:** -----      **TIPO DE INTERVENCIÓN:** CONSERVACIÓN  
CONSOLIDACIÓN  
RESTAURACIÓN

00205 Documento aprobado por el Ayuntamiento Pleno en sesión extraordinaria de fecha 2 de mayo de 2007, subsanación de las deficiencias señaladas en el acta de la COTMAC, de fecha 20/07/2006, al PGO, Adaptación Básica al TR de la LOTC y ENC.


La Aldea de San Nicolás 3 de mayo de 2007  
EL SECRETARIO

# CATÁLOGO ARQUITECTÓNICO MUNICIPAL

## La Aldea de San Nicolás

### Tomo I - Bienes Arquitectónicos

La Comisión de Ordenación del Territorio y Medio Ambiente de Canarias, en sesión de fecha 20 de julio de 2006, acordó la APROBACIÓN DEFINITIVA del presente expediente.  
Las Palmas de G.C. a 20 de septiembre de 2007  
El Secretario de la Comisión



CÓDIGO FICHA: I-62

DENOMINACIÓN

ALFONSO XIII Nº46

**TIPOLOGÍA**

VIVIENDA ENTRE MEDIANERAS

**USO**

RESIDENCIAL

SIGLO:

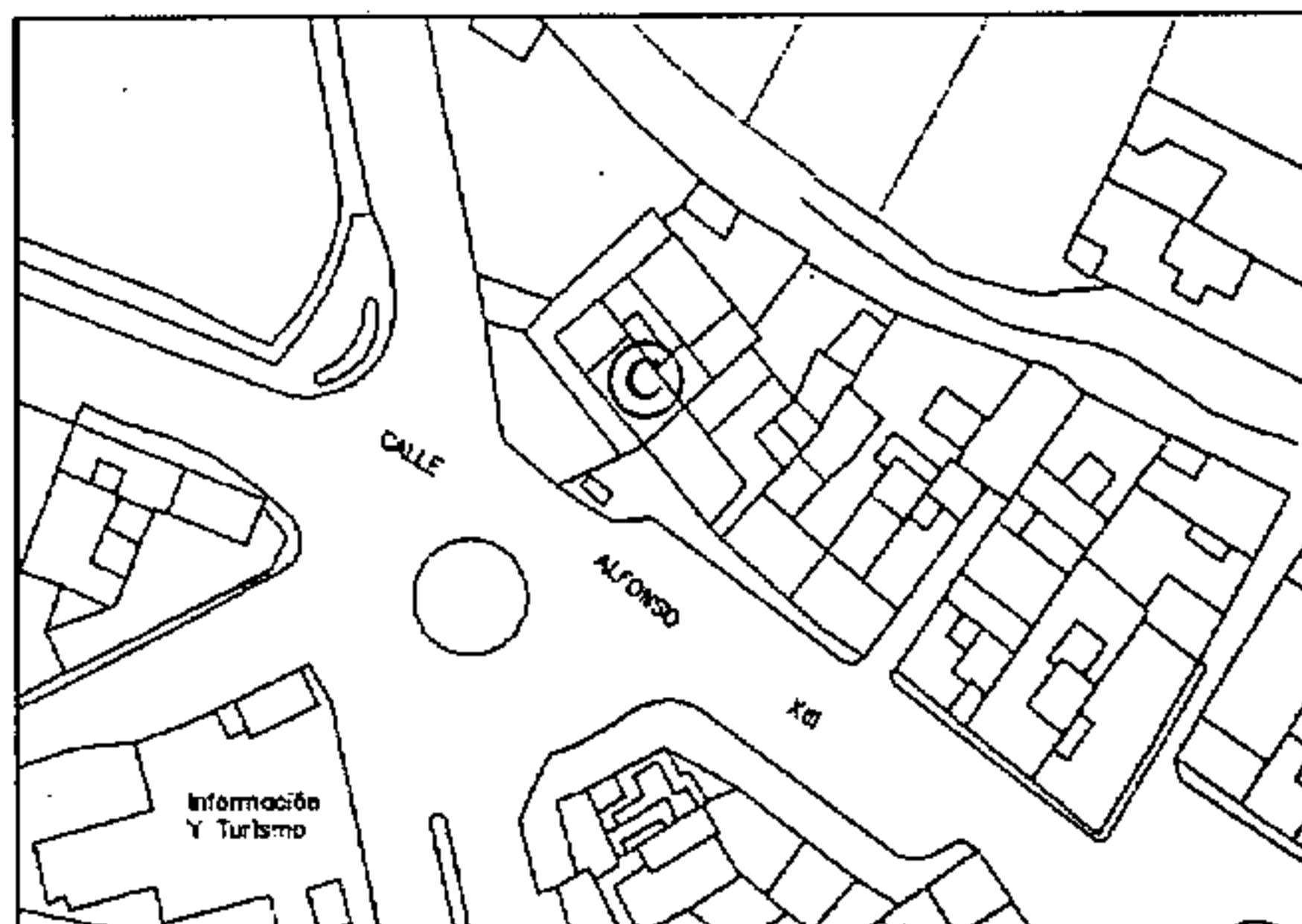
SIGLO XVII

CRONOLOGÍA

**FOTOGRAFÍA**



**PLANO**



**LOCALIZACIÓN**

ISLA:

GRAN CANARIA

MUNICIPIO:

LA ALDEA DE SAN NICOLAS

LOCALIDAD:

LA ALDEA DE SAN NICOLAS

TOPONIMIA:

CASCO

DIRECCIÓN:

Alfonso XIII, nº46

UTM (CUADRANTE-X-Y-Z)

28 423025 3095935 60

SUPERFICIE CONSTRUIDA:

----- m<sup>2</sup>

REFERENCIA CATASTRAL

-----

CARTOGRAFÍA

PLANO: O-6F

**SITUACIÓN ADMINISTRATIVA**

REDACTOR CATÁLOGO:

LUIS M. CASTILLA VEGA

FECHA CATALOGACIÓN:

MAYO 2005

DECLARACIÓN B.I.C.:

FECHA INCOACIÓN:

-----

FECHA PUBLICACIÓN:

-----

OBSERVACIONES REDACTOR:

RETRANQUEO DE UNA CRUJÍA Y MANTENER LA FACHADA

USOS PERMITIDOS: RESIDENCIAL

COMERCIAL TIPO I Y II

OFICINAS TIPO III

INDUSTRIAL TIPO I

**CRITERIOS DE CATALOGACIÓN:**

CALIDAD COMPOSITIVA  
CALIDAD CONSTRUCTIVA  
CONJUNTO

**GRADO DE PROTECCIÓN:**

AMBIENTAL

**TIPO DE INTERVENCIÓN:**

CONSERVACIÓN  
CONSOLIDACIÓN  
RESTAURACIÓN

00349

Documento aprobado por el Ayuntamiento Pleno en sesión extraordinaria de fecha 2 de mayo de 2007, subsanación de las deficiencias señaladas en el acta de la COTMAC, de fecha 20/07/2006, al PGO, Adaptación Básica al TR de la LOTC y ENC.

La Aldea de San Nicolás 3 de mayo de 2007




SECRETARIO

La Comisión de Ordenación del Territorio y Medio Ambiente de Canarias, en sesión de fecha 20 de julio de 2006, acordó la APROBACIÓN DEFINITIVA del presente expediente.  
Las Palmas de G.C. a 20 de septiembre de 2007  
El Secretario de la Comisión

# CATÁLOGO ARQUITECTÓNICO MUNICIPAL

## La Aldea de San Nicolás

### Tomo I - Bienes Arquitectónicos

CÓDIGO FICHA: I-63

DENOMINACIÓN

CASA DE TEJAS

**TIPOLOGÍA**

VIVIENDA ENTRE MEDIANERAS

**USO**

RESIDENCIAL

SIGLO:

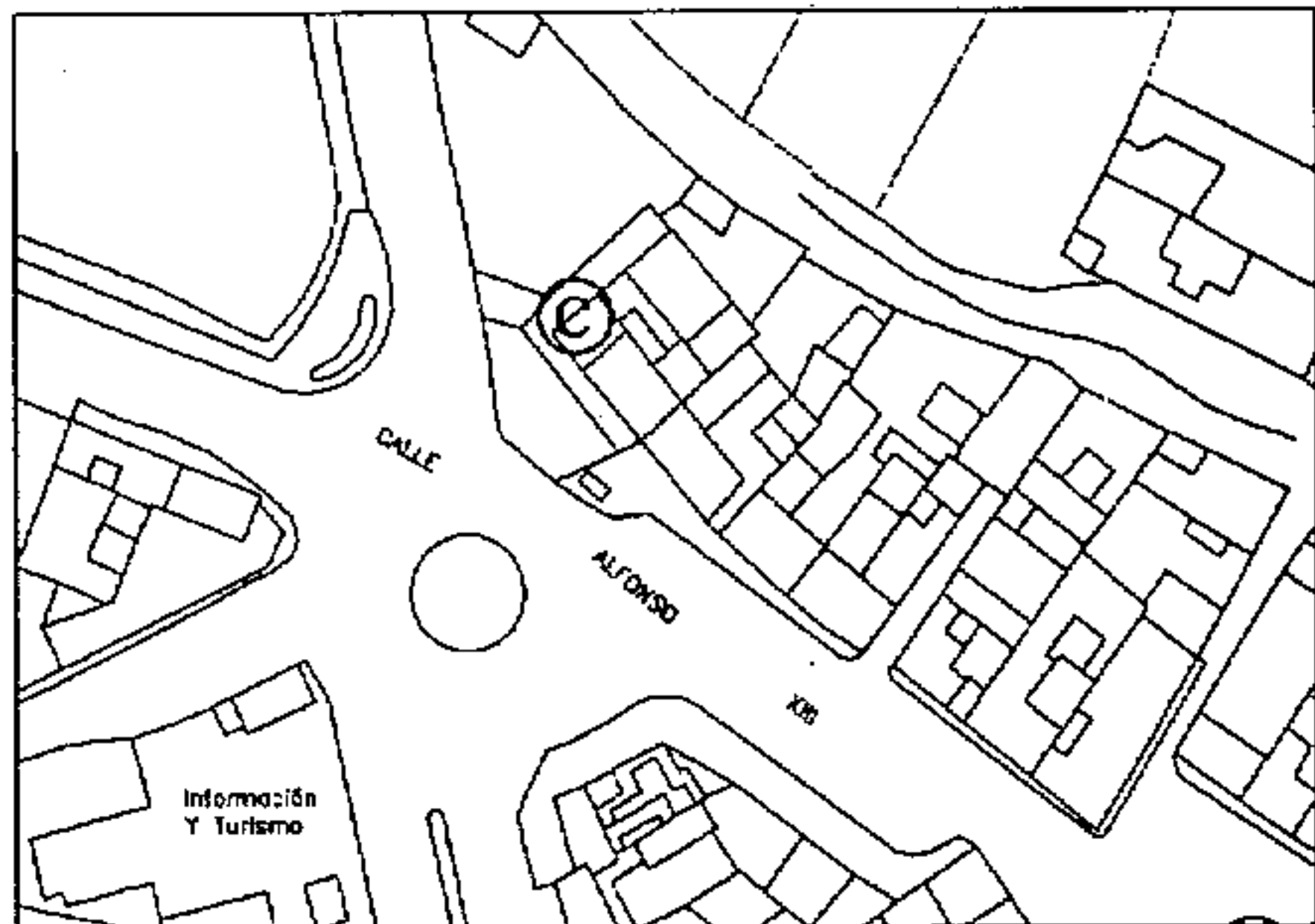
SIGLO XVIII

CRONOLOGÍA

**FOTOGRAFÍA**



**PLANO**



**LOCALIZACIÓN**

ISLA:

GRAN CANARIA

SUPERFICIE CONSTRUIDA:

MUNICIPIO:

LA ALDEA DE SAN NICOLAS

----- m<sup>2</sup>

LOCALIDAD:

LA ALDEA DE SAN NICOLAS

REFERENCIA CATASTRAL

TOPONOMIA:

CASCO

DIRECCIÓN:

Alfonso XIII, nº48

CARTOGRAFÍA

PLANO: O-6F

UTM (CUADRANTE-X-Y-Z)

28 423019 3095940 60

**SITUACIÓN ADMINISTRATIVA**

REDACTOR CATÁLOGO:

LUIS M. CASTILLA VEGA

OBSERVACIONES REDACTOR:

RETRANQUEO DE UNA CRUJÍA Y MANTENER LA FACHADA

FECHA CATALOGACIÓN:

MAYO 2005

DECLARACIÓN B.I.C.:

FECHA INCOACIÓN:

-----

FECHA PUBLICACIÓN:

-----

USOS PERMITIDOS: RESIDENCIAL

COMERCIAL TIPO I Y II

OFICINAS TIPO III

INDUSTRIAL TIPO I

**CRITERIOS DE CATALOGACIÓN:**

CALIDAD COMPOSITIVA  
CALIDAD CONSTRUCTIVA  
CONJUNTO

**GRADO DE PROTECCIÓN:**

AMBIENTAL

**TIPO DE INTERVENCIÓN:**

CONSERVACIÓN  
CONSOLIDACIÓN  
RESTAURACIÓN

00350

Documento aprobado por el Ayuntamiento Pleno en sesión extraordinaria de fecha 2 de mayo de 2007, subsanación de las deficiencias señaladas en el Acta de la COTMAC, de fecha 20/07/2006, al PGO, Adaptación Básica al TR de la LOTC y ENC.

La Aldea de San Nicolás a 3 de mayo de 2007

EL SECRETARIO



# CATÁLOGO ARQUITECTÓNICO MUNICIPAL

## La Aldea de San Nicolás

### Tomo I - Bienes Arquitectónicos

La Comisión de Ordenación del Territorio y Medio Ambiente de Canarias, en sesión de fecha 20 de julio de 2006, acordó la APROBACIÓN DEFINITIVA del presente expediente.

Las Palmas de G.C. a 20 de septiembre de 2007  
El Secretario de la Comisión

CÓDIGO FICHA: I-64

DENOMINACIÓN

LA FONDA

**TIPOLOGÍA**

VIVIENDA ENTRE MEDIANERAS

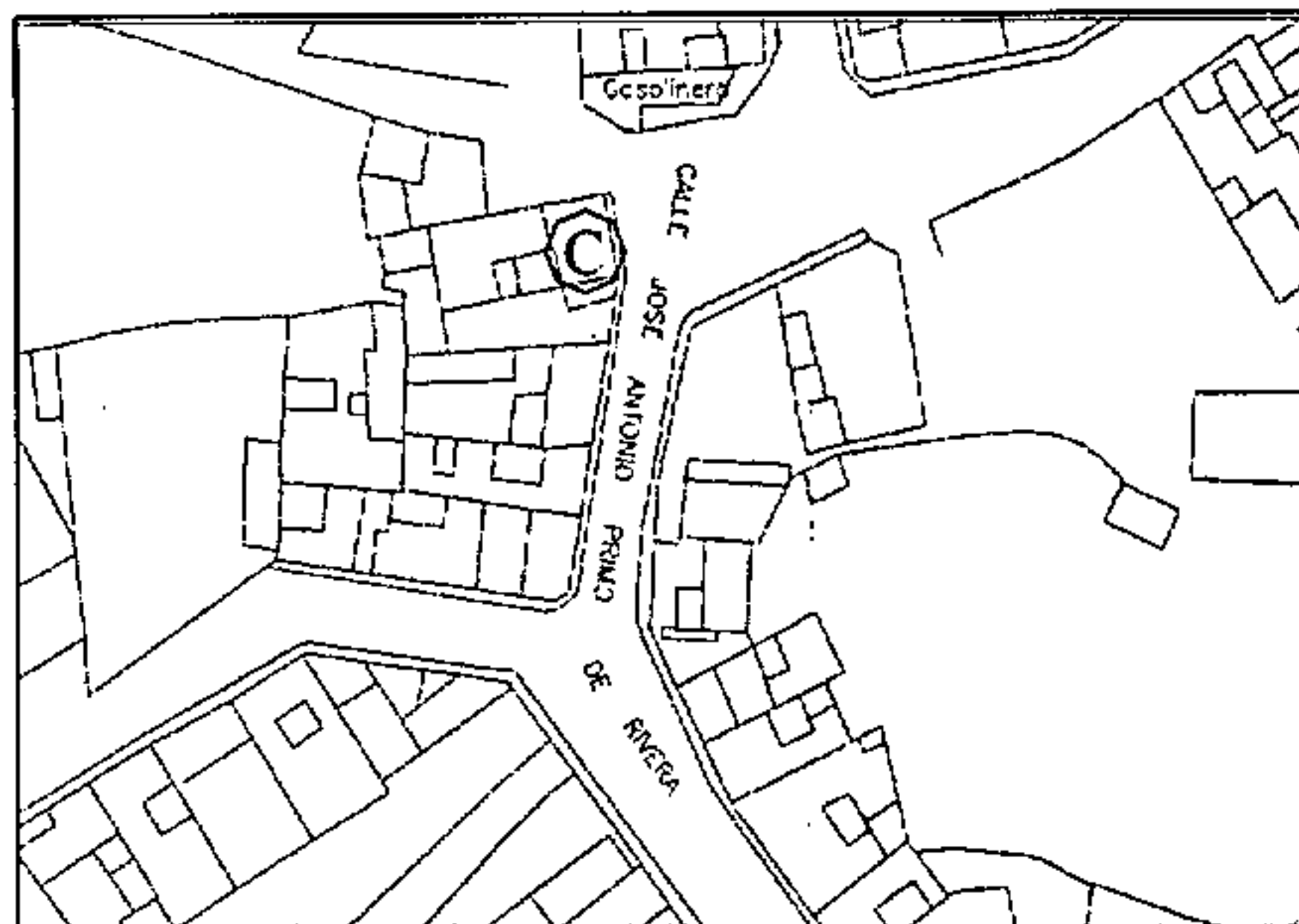

**USO**

RESIDENCIAL

SIGLO:

**PLANO**

**FOTOGRAFÍA**



**LOCALIZACIÓN**

ISLA:

GRAN CANARIA

MUNICIPIO:

LA ALDEA DE SAN NICOLAS

LOCALIDAD:

LA ALDEA DE SAN NICOLAS

TOPONOMIA:

CASCO

DIRECCIÓN:

Jose Antonio, nº18

UTM (CUADRANTE-X-Y-Z)

28 423239 3095460 70

SUPERFICIE CONSTRUIDA:

..... m<sup>2</sup>

REFERENCIA CATASTRAL

CARTOGRAFÍA

PLANO: O-6G

**SITUACIÓN ADMINISTRATIVA**

REDACTOR CATÁLOGO:

LUIS M. CASTILLA VEGA

FECHA CATALOGACIÓN:

20/05/1996

DECLARACIÓN B.I.C.:

FECHA INCOACIÓN:

.....

FECHA PUBLICACIÓN:

.....

OBSERVACIONES REDACTOR:

RETRANQUEO DE UNA CRUJÍA Y MANTENER LA FACHADA

USOS PERMITIDOS: RESIDENCIAL

COMERCIAL TIPO I Y II

OFICINAS TIPO III

INDUSTRIAL TIPO I

CRITERIOS DE CATALOGACIÓN:

CALIDAD COMPOSITIVA  
CALIDAD CONSTRUCTIVA  
CONJUNTO

GRADO DE PROTECCIÓN:

INTEGRAL

TIPO DE INTERVENCIÓN:

CONSERVACIÓN  
CONSOLIDACIÓN  
RESTAURACIÓN

00242

Documento aprobado por el Ayuntamiento Pleno en sesión extraordinaria de fecha 2 de mayo de 2007, subsanación de las deficiencias señaladas en el acta de la COMAC, de fecha 20/07/2006, al PGO, Adaptación Básica al TR de la LOTC y ENC.

La Aldea de San Nicolás a 3 de mayo de 2007

EL SECRETARIO

La Comisión de Ordenación del Territorio y Medio Ambiente de Canarias, en sesión de fecha 20 de julio de 2006, acordó la APROBACIÓN DEFINITIVA del presente expediente.  
Las Palmas de G.C. a 20 de septiembre de 2007  
El Secretario de la Comisión



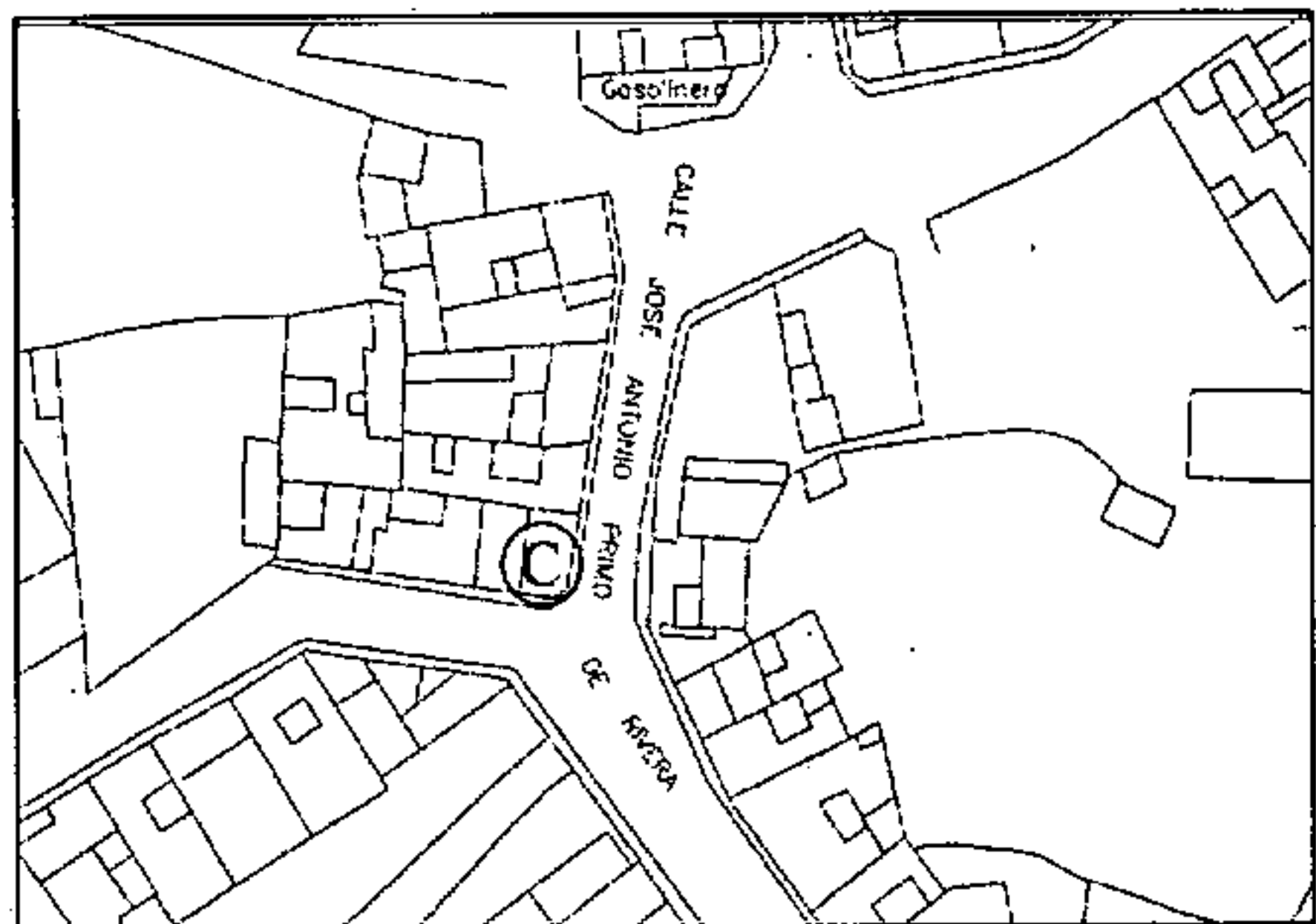

# CATÁLOGO ARQUITECTÓNICO MUNICIPAL

La Aldea de San Nicolás  
Tomo I - Bienes Arquitectónicos

CÓDIGO FICHA: 1-65      DENOMINACIÓN: **C. MSTRO STGO. HERRERO**

**TIPOLOGÍA**: VIVIENDA ENTRE MEDIANERAS      **USO**: RESIDENCIAL Y COMERCIAL TIPO II, c  
**SIGLO**: -----      **CRONOLOGÍA**: -----

**FOTOGRAFÍA**      **PLANO**



### LOCALIZACIÓN

ISLA:	GRAN CANARIA	SUPERFICIE CONSTRUIDA:	----- m <sup>2</sup>
MUNICIPIO:	LA ALDEA DE SAN NICOLÁS	REFERENCIA CATASTRAL	-----
LOCALIDAD:	LA ALDEA DE SAN NICOLÁS	CARTOGRAFÍA	PLANO: O-6G
TOPONIMIA:	CASCO		
DIRECCIÓN:	Jose Antonio, n°26		
UTM (CUADRANTE-X-Y-Z)	28 423235 3095432 70		

### SITUACIÓN ADMINISTRATIVA

<b>REDACTOR CATÁLOGO:</b> LUIS M. CASTILLA VEGA	<b>OBSERVACIONES REDACTOR:</b> RETRANQUEO DE UNA CRUJÍA Y MANTENER LA FACHADA	
<b>FECHA CATALOGACIÓN:</b> 20/05/1996	<b>USOS PERMITIDOS:</b> RESIDENCIAL COMERCIAL TIPO I Y II OFICINAS TIPO III INDUSTRIAL TIPO I	
<b>DECLARACIÓN B.I.C.:</b> <input type="checkbox"/>		
<b>FECHA INCOACIÓN:</b> -----		
<b>FECHA PUBLICACIÓN:</b> -----		
<b>CRITERIOS DE CATALOGACIÓN:</b> CALIDAD COMPOSITIVA CALIDAD CONSTRUCTIVA CONJUNTO	<b>GRADO DE PROTECCIÓN:</b> INTEGRAL	<b>TIPO DE INTERVENCIÓN:</b> CONSERVACIÓN CONSOLIDACIÓN RESTAURACIÓN

00243 Documento aprobado por el Ayuntamiento Pleno en sesión extraordinaria de fecha 2 de mayo de 2007, suscritor de las ordenanzas suscritas en el acta de la COTMAC, de fecha 20/07/2006, al PGO, Adaptación Básica al TR de la LOTC y ENC.

La Aldea de San Nicolás a 3 de mayo de 2007  
SECRETARIO



La Comisión de Ordenación del Territorio y Medio Ambiente de Canarias, en sesión de fecha 20 de julio de 2006, acordó la APROBACIÓN DEFINITIVA del presente expediente.  
Las Palmas de G.C. a 20 de septiembre de 2007  
El Secretario de la Comisión



# CATÁLOGO ARQUITECTÓNICO MUNICIPAL

## La Aldea de San Nicolás

### Tomo I - Bienes Arquitectónicos

CÓDIGO FICHA: I-66

DENOMINACIÓN

CASA DE JOSE DÍAZ

**TIPOLOGÍA**

VIVIENDA ENTRE MEDIANERAS

**USO**

RESIDENCIAL

SIGLO:

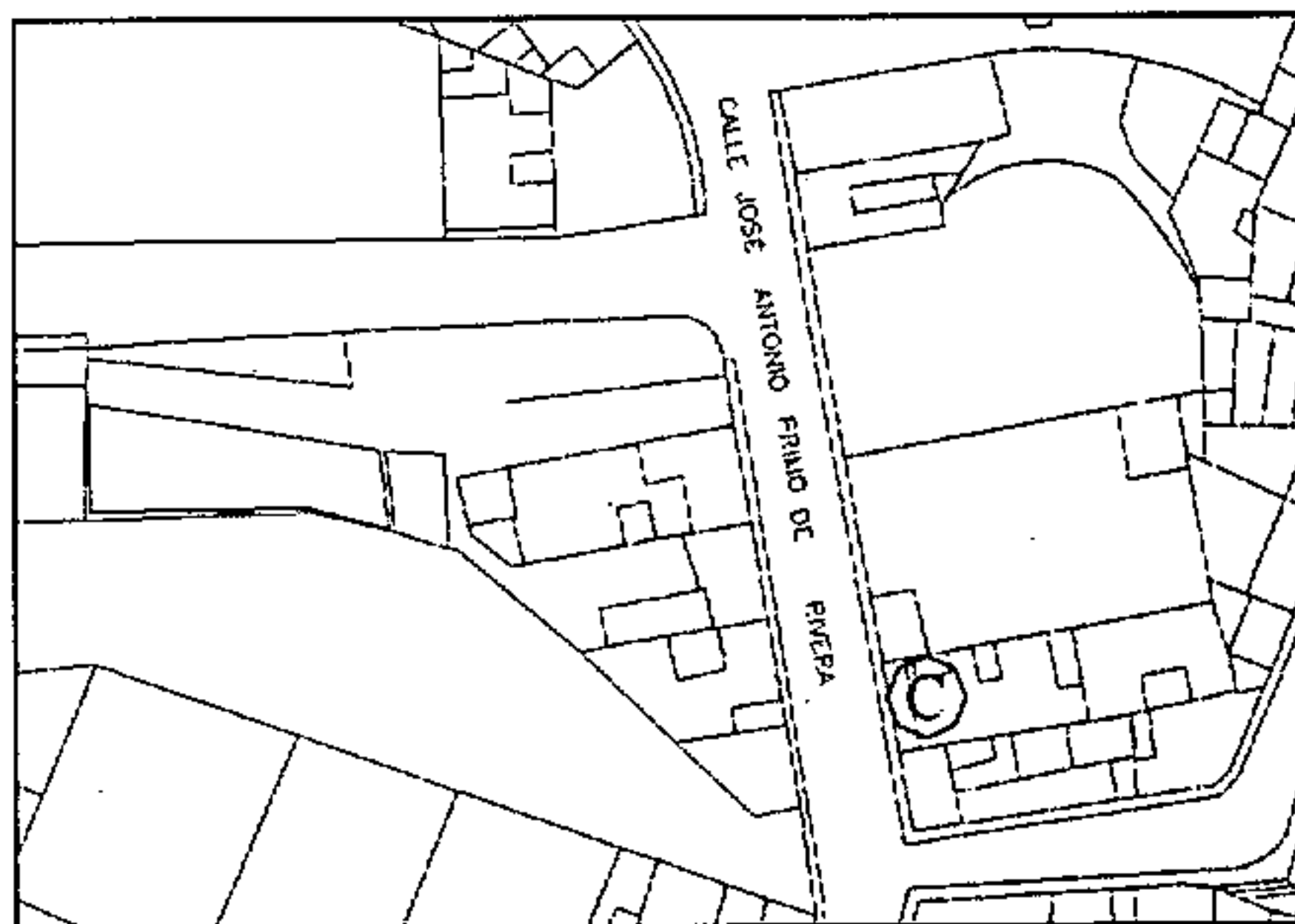
SIGLO XVIII

CRONOLOGÍA

**FOTOGRAFÍA**



**PLANO**



**LOCALIZACIÓN**

ISLA:

GRAN CANARIA

MUNICIPIO:

LA ALDEA DE SAN NICOLÁS

LOCALIDAD:

LA ALDEA DE SAN NICOLAS

TOPONOMIA:

CASCO

DIRECCIÓN:

Jose Antonio, nº49

UTM (CUADRANTE-X-Y-Z)

28 423311 3095295 70

SUPERFICIE CONSTRUIDA:

..... m²

REFERENCIA CATASTRAL

CARTOGRAFÍA

PLANO: O-6G

**SITUACIÓN ADMINISTRATIVA**

REDACTOR CATÁLOGO:

LUIS M. CASTILLA VEGA

FECHA CATALOGACIÓN:

20/05/1996

DECLARACIÓN B.I.C.:

FECHA INCOACIÓN:

.....

FECHA PUBLICACIÓN:

.....

OBSERVACIONES REDACTOR:

RETRANQUEO DE UNA CRUJÍA Y MANTENER LA FACHADA

USOS PERMITIDOS: RESIDENCIAL  
COMERCIAL TIPO I Y II  
OFICINAS TIPO III  
INDUSTRIAL TIPO I

CRITERIOS DE CATALOGACIÓN:

CALIDAD CONSTRUCTIVA  
HISTORIA  
TIPOLOGÍA

GRADO DE PROTECCIÓN:

INTEGRAL

TIPO DE INTERVENCIÓN:

CONSERVACIÓN  
CONSOLIDACIÓN  
RESTAURACIÓN

00244

Documento aprobado por el Ayuntamiento Pleno en sesión extraordinaria de fecha 2 de mayo de 2007, suscripción de las deficiencias señaladas en el Acta de la COTMAC, de fecha 20/07/2006, al PGO, Adaptación Básica al TR de la LOTC y ENC.

La Aldea de San Nicolás a 3 de mayo de 2007

EL SECRETARIO




# CATÁLOGO ARQUITECTÓNICO MUNICIPAL

## La Aldea de San Nicolás

### Tomo I - Bienes Arquitectónicos

La Comisión de Ordenación del Territorio y Medio Ambiente de Canarias, en sesión de fecha 20 de julio de 2006, acordó la APROBACIÓN DEFINITIVA del presente expediente.  
Las Palmas de G.C. a 20 de septiembre de 2007  
El Secretario de la Comisión




CÓDIGO FICHA: I-67

DENOMINACIÓN

ALMACEN DE LOS PICOS

**TIPOLOGÍA**

EDIFICACIÓN ENTRE MEDIANERAS

SIGLO:

**USO**

INDUSTRIAL ALMACÉN

**SIGLO XX**

CRONOLOGÍA

**FOTOGRAFÍA**



**PLANO**



**LOCALIZACIÓN**

ISLA:

GRAN CANARIA

MUNICIPIO:

LA ALDEA DE SAN NICOLAS

LOCALIDAD:

LA ALDEA DE SAN NICOLAS

TOPONOMIA:

CASCO-LOS LLANOS

DIRECCIÓN:

JOSE ANTONIO C.P. 35478 Nº 79 CASCO MUNICIPAL, LOS LLANOS JUNTO A LA CARRETERA.

UTM (CUADRANTE-X-Y-Z)

28 423267 3095168 87

SUPERFICIE CONSTRUIDA:

1000 m<sup>2</sup>

REFERENCIA CATASTRAL

CARTOGRAFÍA

PLANO: O-6G

**SITUACIÓN ADMINISTRATIVA**

REDACTOR CATÁLOGO:

LUIS M. CASTILLA VEGA

FECHA CATALOGACIÓN:

20/05/1996

DECLARACIÓN B.I.C.:

-

FECHA INCOACIÓN:

-----

FECHA PUBLICACIÓN:

-----

OBSERVACIONES REDACTOR:

USOS PERMITIDOS: DOTACIONAL  
COMERCIAL TIPO I Y II

CRITERIOS DE CATALOGACIÓN:

HISTORIA

GRADO DE PROTECCIÓN:

PARCIAL

TIPO DE INTERVENCIÓN:

CONSERVACIÓN  
CONSOLIDACIÓN  
RESTAURACIÓN  
REHABILITACIÓN  
REMODELACIÓN

00414

Documento aprobado por el Ayuntamiento Pleno en sesión extraordinaria de fecha 2 de mayo de 2007, suscripción de las diferencias señaladas en el acta de la COMAC, de fecha 20/07/2006, al PGO, Adaptación Básica al TR de la LOTC y ENC.

La Aldea de San Nicolás a 3 de mayo de 2007



# CATÁLOGO ARQUITECTÓNICO MUNICIPAL


## La Aldea de San Nicolás

### Tomo I - Bienes Arquitectónicos

La Comisión de Ordenación del Territorio y Medio Ambiente de Canarias, en sesión de fecha 20 de julio de 2006, acordó la APROBACIÓN DEFINITIVA del presente expediente.

Las Palmas de G.C. a 20 de septiembre de 2007  
El Secretario de la Comisión

*[Handwritten signature]*



CÓDIGO FICHA: I-68

DENOMINACIÓN

CASA DE TEJAS

**TIPOLOGÍA**

VIVIENDA ENTRE MEDIANERAS

**USO**


RESIDENCIAL

SIGLO:

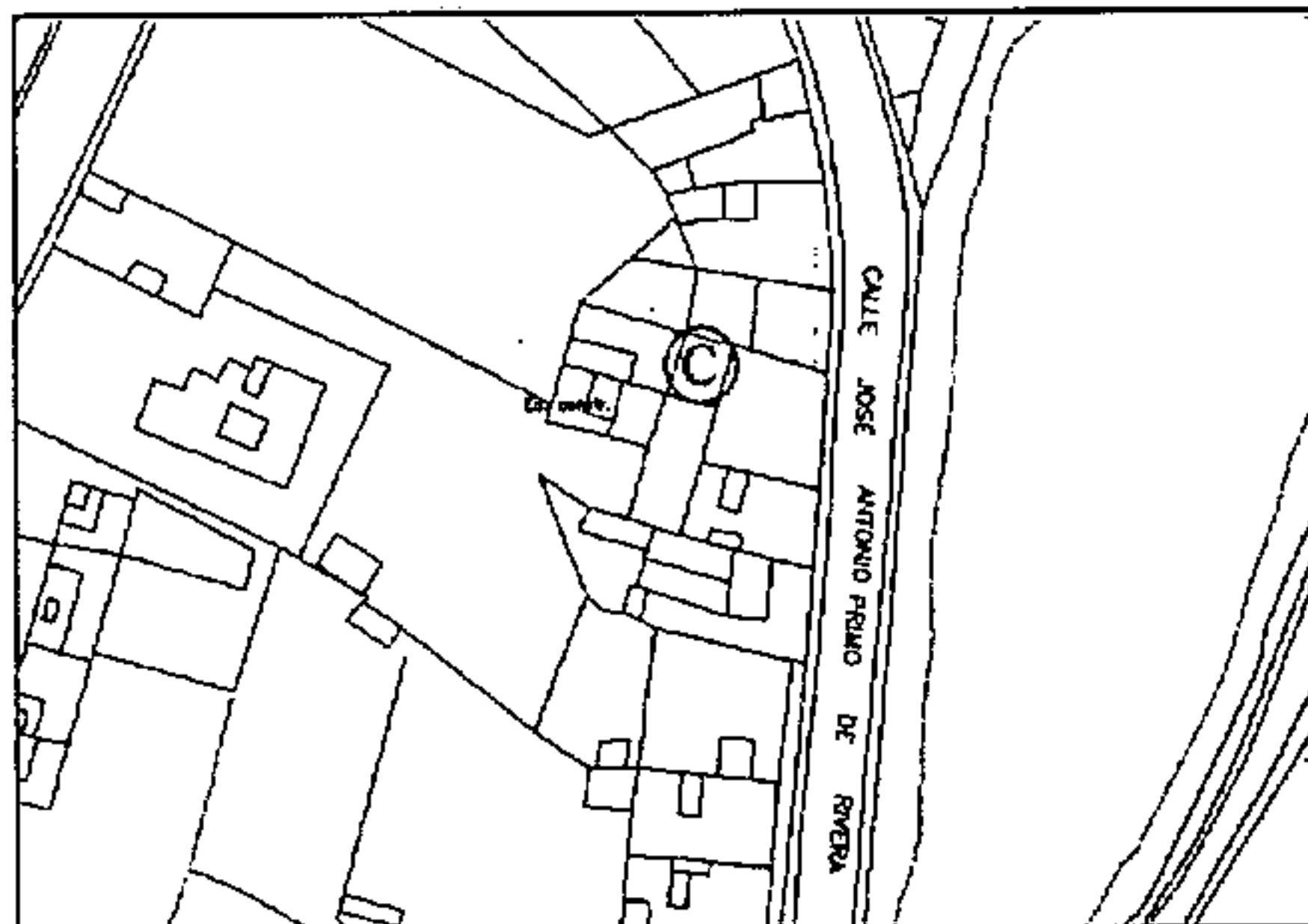
SIGLO XVIII

CRONOLOGÍA

**FOTOGRAFÍA**



**PLANO**



**LOCALIZACIÓN**

ISLA:

GRAN CANARIA

MUNICIPIO:

LA ALDEA DE SAN NICOLÁS

LOCALIDAD:

LA ALDEA DE SAN NICOLÁS

TOPONOMIA:

CASCO

DIRECCIÓN:

Jose Antonio Primo de Rivera, N°94

UTM (CUADRANTE-X-Y-Z)

28 423281 3095063 60

SUPERFICIE CONSTRUIDA:

----- m<sup>2</sup>

REFERENCIA CATASTRAL

-----

CARTOGRAFÍA

PLANO: O-6G

**SITUACIÓN ADMINISTRATIVA**

REDACTOR CATÁLOGO:

LUIS M. CASTILLA VEGA

FECHA CATALOGACIÓN:

MAYO 2005

DECLARACIÓN B.I.C.:

FECHA INCOACIÓN:

-----

FECHA PUBLICACIÓN:

-----

OBSERVACIONES REDACTOR:

RETRANQUEO DE UNA CRUJÍA Y MANTENER LA FACHADA

USOS PERMITIDOS: RESIDENCIAL  
COMERCIAL TIPO I Y II  
OFICINAS TIPO III  
INDUSTRIAL TIPO I

CRITERIOS DE CATALOGACIÓN:

CALIDAD COMPOSITIVA  
CALIDAD CONSTRUCTIVA  
CONJUNTO

GRADO DE PROTECCIÓN:

AMBIENTAL

TIPO DE INTERVENCIÓN:

CONSERVACIÓN  
CONSOLIDACIÓN  
RESTAURACIÓN

00354

Documento aprobado por el Ayuntamiento Pleno en sesión extraordinaria de fecha 2 de mayo de 2007, subsanación de las deficiencias señaladas en el acta de la COTMAC, de fecha 20/07/2006, al PGO, Adaptación Básica al TR de la LOTC y ENC.

La Aldea de San Nicolás a 3 de mayo de 2007


EL SECRETARIO

# CATÁLOGO ARQUITECTÓNICO MUNICIPAL

## La Aldea de San Nicolás

### Tomo I - Bienes Arquitectónicos

La Comisión de Ordenación del Territorio y Medio Ambiente de Canarias, en sesión de fecha 20 de julio de 2006, acordó la APROBACIÓN DEFINITIVA del presente expediente.  
Las Palmas de G.C. a 20 de septiembre de 2007  
El Secretario de la Comisión



CÓDIGO FICHA: I-69

DENOMINACIÓN

CASA MIANO

**TIPOLOGÍA**

VIVIENDA ENTRE MEDIANERAS

**USO**

RESIDENCIAL

SIGLO:

**PLANO**

CRONOLOGÍA

**FOTOGRAFÍA**



**LOCALIZACIÓN**

ISLA:

GRAN CANARIA

SUPERFICIE CONSTRUIDA:

MUNICIPIO:

LA ALDEA DE SAN NICOLAS

----- m<sup>2</sup>

LOCALIDAD:

LA ALDEA DE SAN NICOLAS

REFERENCIA CATASTRAL

TOPONOMIA:

CASCO

DIRECCIÓN:

Jose Antonio, n°96

CARTOGRAFÍA

PLANO: 0-6G

UTM (CUADRANTE-X-Y-Z)

28 423279 3095056 70

**SITUACIÓN ADMINISTRATIVA**

REDACTOR CATÁLOGO:

LUIS M. CASTILLA VEGA

OBSERVACIONES REDACTOR:

RETRANQUEO DE UNA CRUJÍA Y MANTENER LA FACHADA

FECHA CATALOGACIÓN:

20/05/1996

DECLARACIÓN B.I.C.:

FECHA INCOACIÓN:

-----

FECHA PUBLICACIÓN:

-----

USOS PERMITIDOS: RESIDENCIAL

COMERCIAL TIPO I Y II

OFICINAS TIPO III

INDUSTRIAL TIPO I

CRITERIOS DE CATALOGACIÓN:

CALIDAD CONSTRUCTIVA

HISTORIA

TIPOLOGÍA

GRADO DE PROTECCIÓN:

INTEGRAL

TIPO DE INTERVENCIÓN:

CONSERVACIÓN

CONSOLIDACIÓN

RESTAURACIÓN

00246

Documento aprobado por el Ayuntamiento Pleno en sesión extraordinaria de fecha 2 de mayo de 2007, subsanación de las deficiencias señaladas en el VOTO DE LA COMAC, de fecha 20/07/2006, al PGO, Adaptación Básica al TR de la LOTC y ENC.

La Aldea de San Nicolás a 3 de mayo de 2007

SECRETARIO




# CATÁLOGO ARQUITECTÓNICO MUNICIPAL

## La Aldea de San Nicolás

### Tomo I - Bienes Arquitectónicos

La Comisión de Ordenación del Territorio y Medio Ambiente de Canarias, en sesión de fecha 20 de julio de 2006, acordó la APROBACIÓN DEFINITIVA del presente expediente.  
Las Palmas de G.C. a 20 de septiembre de 2007  
El Secretario de la Comisión



CÓDIGO FICHA: I-70

DENOMINACIÓN

CASA ANTONIO ARMAS

**TIPOLOGÍA**

VIVIENDA ENTRE MEDIANERAS


**USO**

RESIDENCIAL

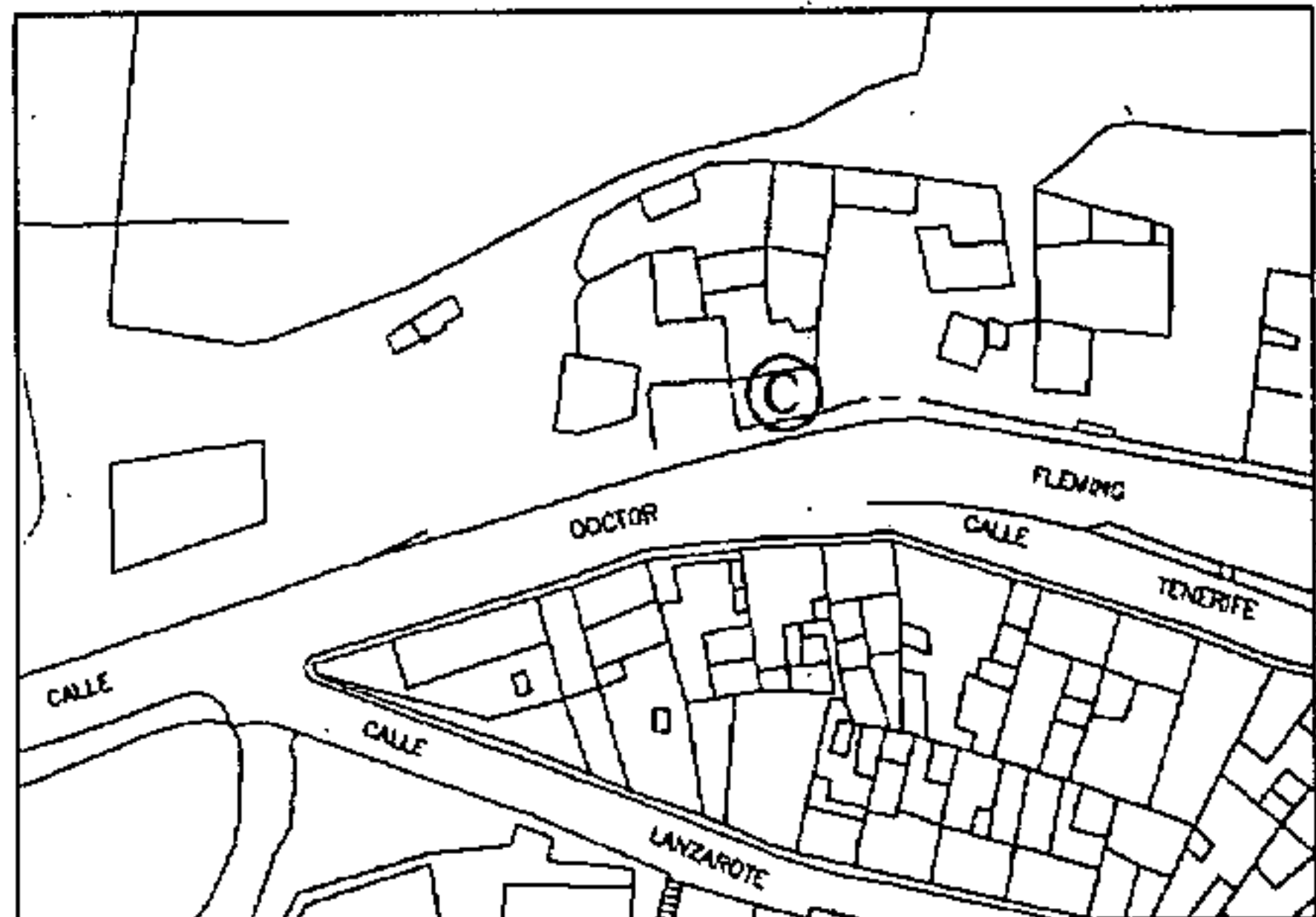
SIGLO:

CRONOLOGÍA

**FOTOGRAFÍA**



**PLANO**



**LOCALIZACIÓN**

ISLA:

GRAN CANARIA

MUNICIPIO:

LA ALDEA DE SAN NICOLÁS

LOCALIDAD:

LA ALDEA DE SAN NICOLÁS

TOPONOMIA:

LA LADERA

DIRECCIÓN:

Doctor Fleming nº34

UTM (CUADRANTE-X-Y-Z)

28 422477 3095991 60

SUPERFICIE CONSTRUIDA:

----- m<sup>2</sup>

REFERENCIA CATASTRAL

-----

CARTOGRAFÍA

PLANO: O-5F

**SITUACIÓN ADMINISTRATIVA**

REDACTOR CATÁLOGO:

LUIS M. CASTILLA VEGA

OBSERVACIONES REDACTOR:

RETRANQUEO DE UNA CRUJÍA Y MANTENER LA FACHADA

FECHA CATALOGACIÓN:

20/05/1996

DECLARACIÓN B.I.C.:

FECHA INCOACIÓN:

-----

FECHA PUBLICACIÓN:

-----

USOS PERMITIDOS: RESIDENCIAL

COMERCIAL TIPO I Y II

OFICINAS TIPO III

INDUSTRIAL TIPO I

CRITERIOS DE CATALOGACIÓN:

CALIDAD COMPOSITIVA  
CALIDAD CONSTRUCTIVA  
CONJUNTO

GRADO DE PROTECCIÓN:

AMBIENTAL

TIPO DE INTERVENCIÓN:

CONSERVACIÓN  
CONSOLIDACIÓN  
RESTAURACIÓN  
REHABILITACIÓN

00365

Documento aprobado por el Ayuntamiento Pleno en sesión extraordinaria de fecha 2 de mayo de 2007, subsanación de las deficiencias señaladas en el acta de la COTMAC, de fecha 20/07/2006, al PGO, Adaptación Básica al TR de la LOTC y ENC.

La Aldea de San Nicolás a 3 de mayo de 2007

SECRETARIO

# CATÁLOGO ARQUITECTÓNICO MUNICIPAL

La Aldea de San Nicolás

Tomo I - Bienes Arquitectónicos

La Comisión de Ordenación del Territorio y Medio Ambiente de Canarias, en sesión de fecha 20 de julio de 2006, acordó la APROBACIÓN DEFINITIVA del presente expediente.  
Las Palmas de G.C. a 20 de septiembre de 2007  
El Secretario de la Comisión

CÓDIGO FICHA: I-71

DENOMINACIÓN

CASA DE LOS VALENCIA (I)

**TIPOLOGÍA**

VIVIENDA ENTRE MEDIANERAS

**USO**

RESIDENCIAL

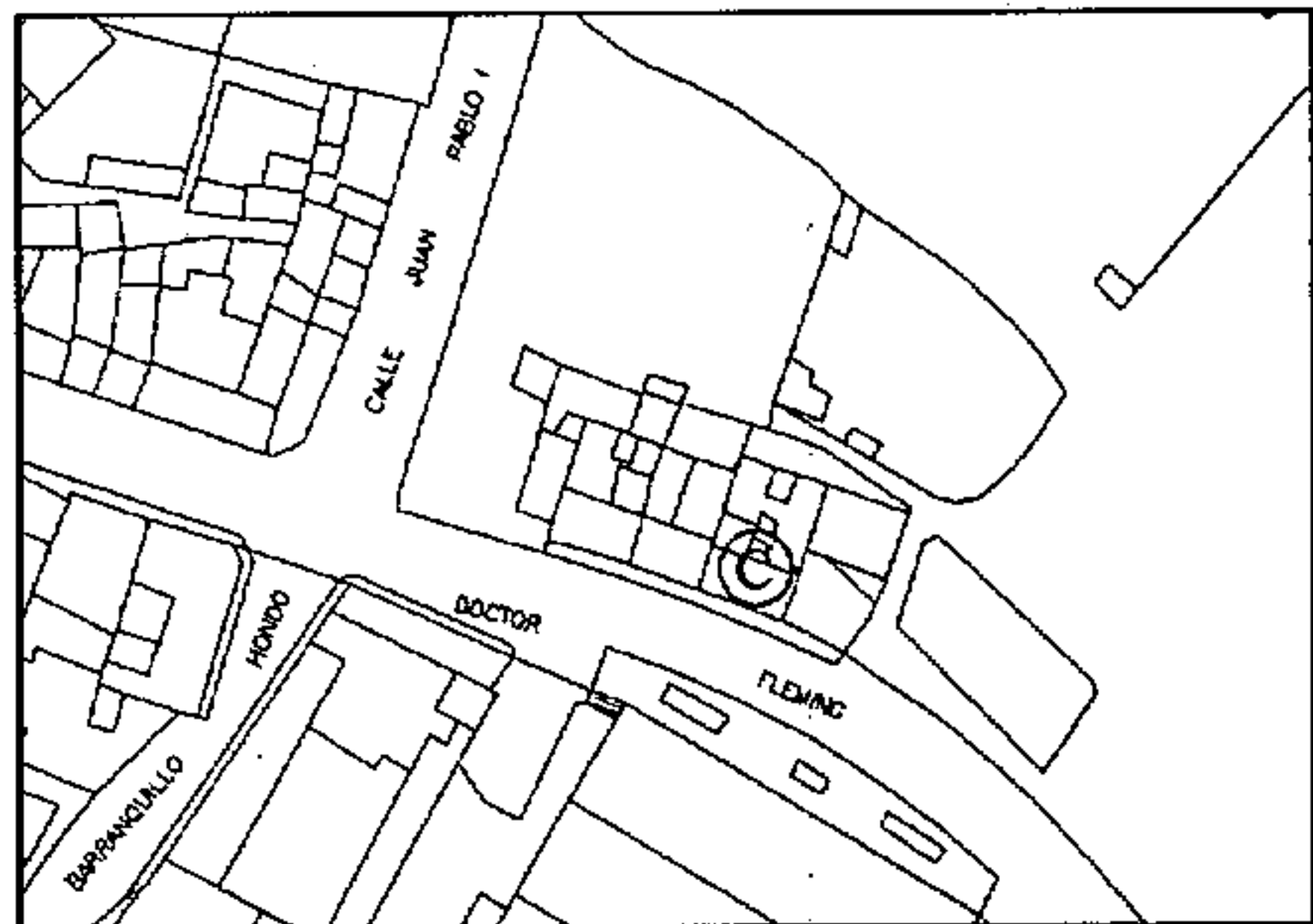
SIGLO:

CRONOLOGÍA

**FOTOGRAFÍA**



**PLANO**



**LOCALIZACIÓN**

ISLA:

GRAN CANARIA

SUPERFICIE CONSTRUIDA:

MUNICIPIO:

LA ALDEA DE SAN NICOLAS

----- m<sup>2</sup>

LOCALIDAD:

LA ALDEA DE SAN NICOLAS

REFERENCIA CATASTRAL

TOPONOMIA:

LOS ESPINOS

DIRECCIÓN:

Doctor Fleming, nº42

CARTOGRAFÍA

PLANO: O-5E

UTM (CUADRANTE-X-Y-Z)

28 422195 3096103 60

**SITUACIÓN ADMINISTRATIVA**

REDACTOR CATÁLOGO:

LUIS M. CASTILLA VEGA

OBSERVACIONES REDACTOR:

RETRANQUEO DE UNA CRUJÍA Y MANTENER LA FACHADA

FECHA CATALOGACIÓN:

20/05/1996

DECLARACIÓN B.I.C.:

FECHA INCOACIÓN:

-----

FECHA PUBLICACIÓN:

-----

USOS PERMITIDOS: RESIDENCIAL

COMERCIAL TIPO I Y II

OFICINAS TIPO III

INDUSTRIAL TIPO I

**CRITERIOS DE CATALOGACIÓN:**

CALIDAD COMPOSITIVA  
CALIDAD CONSTRUCTIVA  
CONJUNTO

**GRADO DE PROTECCIÓN:**

AMBIENTAL

**TIPO DE INTERVENCIÓN:**

CONSERVACIÓN  
CONSOLIDACIÓN  
RESTAURACIÓN  
REHABILITACIÓN

00283

Documento aprobado por el Ayuntamiento Pleno en sesión extraordinaria de fecha 2 de mayo de 2007, subsanación de las deficiencias señaladas en el acta de la COTMAC, de fecha 20/07/2006, al PGO, Adaptación Básica al TR de la LOTC y ENC.

La Aldea de San Nicolás 3 de mayo de 2007



EL SECRETARIO

gesplan



Gobierno de Canarias  
una tierra única


# CATÁLOGO ARQUITECTÓNICO MUNICIPAL

La Aldea de San Nicolás

Tomo I - Bienes Arquitectónicos

La Comisión de Ordenación del Territorio y Medio Ambiente de Canarias, en sesión de fecha 20 de julio de 2006, acordó la APROBACIÓN DEFINITIVA del presente expediente.

Las Palmas de G.C. a 20 de septiembre de 2007  
El Secretario de la Comisión

*[Handwritten signature]*  


CÓDIGO FICHA: I-72

DENOMINACIÓN

CASA DE LOS VALENCIA (II)

**TIPOLOGÍA**

VIVIENDA ENTRE MEDIANERAS


**USO**

RESIDENCIAL

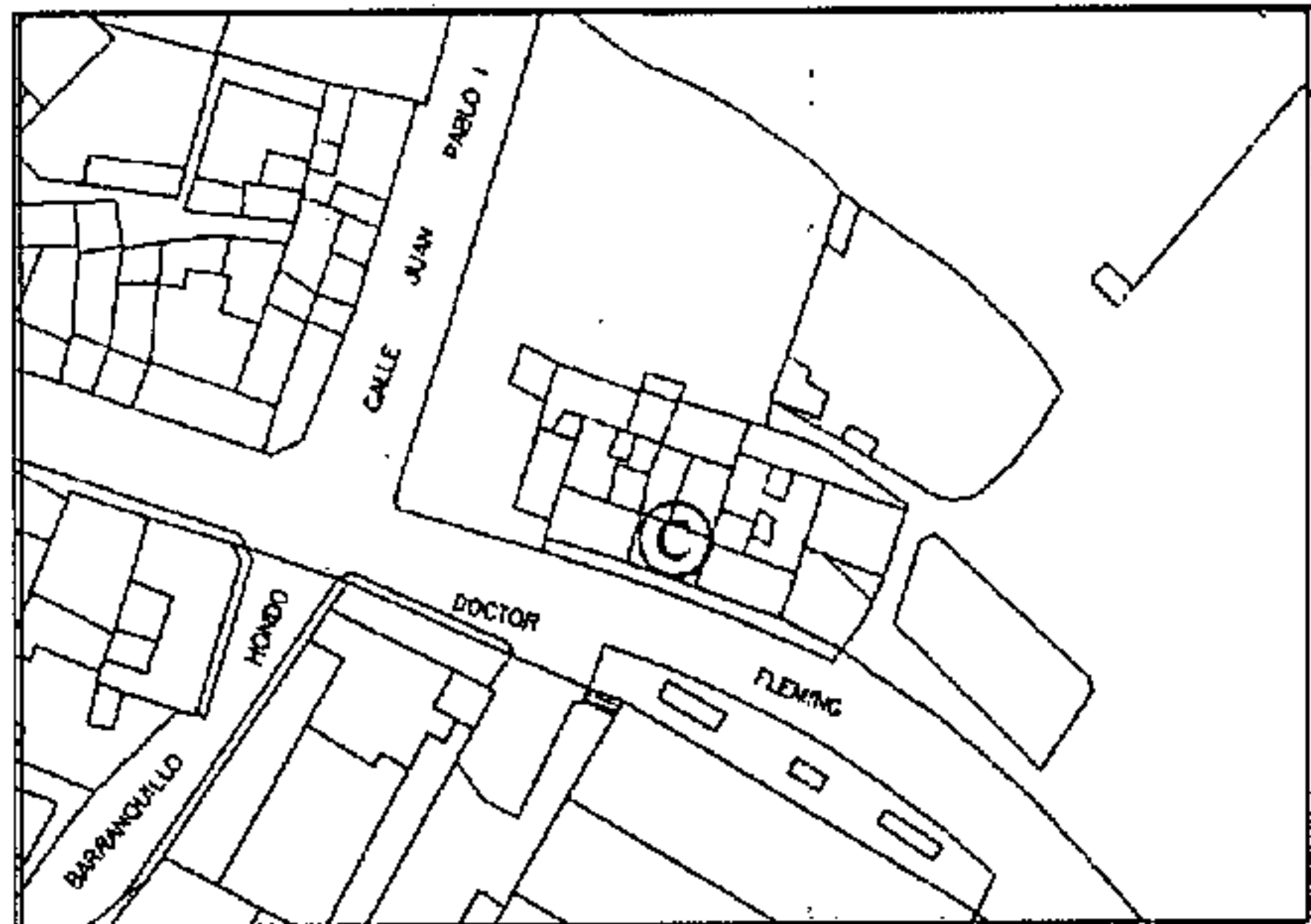
SIGLO: -----

CRONOLOGÍA -----

**FOTOGRAFÍA**



**PLANO**



**LOCALIZACIÓN**

ISLA:

GRAN CANARIA

SUPERFICIE CONSTRUIDA:

MUNICIPIO:

LA ALDEA DE SAN NICOLAS

----- m<sup>2</sup>

LOCALIDAD:

LA ALDEA DE SAN NICOLÁS

REFERENCIA CATASTRAL

TOPONOMIA:

LOS ESPINOS

DIRECCIÓN:

Doctor Fleming, nº44

CARTOGRAFÍA

PLANO: O-5E

UTM (CUADRANTE-X-Y-Z)

28 422188 3096106 55

**SITUACIÓN ADMINISTRATIVA**

REDACTOR CATÁLOGO:

LUIS M. CASTILLA VEGA

OBSERVACIONES REDACTOR:

RETRANQUEO DE UNA CRUJÍA Y MANTENER LA FACHADA

FECHA CATALOGACIÓN:

20/05/1996

DECLARACIÓN B.I.C.:

USOS PERMITIDOS: RESIDENCIAL

COMERCIAL TIPO I Y II

OFICINAS TIPO III

INDUSTRIAL TIPO I

FECHA INCOACIÓN:

-----

FECHA PUBLICACIÓN:

-----

**CRITERIOS DE CATALOGACIÓN:**

CALIDAD COMPOSITIVA  
CALIDAD CONSTRUCTIVA  
CONJUNTO

**GRADO DE PROTECCIÓN:**

AMBIENTAL

**TIPO DE INTERVENCIÓN:**

CONSERVACIÓN  
CONSOLIDACIÓN  
RESTAURACIÓN  
REHABILITACIÓN

00344

Documento aprobado por el Ayuntamiento Pleno en sesión extraordinaria de fecha 2 de mayo de 2007, subsanación de las deficiencias señaladas en el acta de la COTMAC, de fecha 20/07/2006, al PGO, Adaptación Básica al TR de la LOTC y ENC.

La Aldea de San Nicolás 3 de mayo de 2007

  
SECRETARIO

  **Gobierno de Canarias**  
una tierra única



# CATÁLOGO ARQUITECTÓNICO MUNICIPAL

## La Aldea de San Nicolás

### Tomo I - Bienes Arquitectónicos

La Comisión de Ordenación del Territorio y Medio Ambiente de Canarias, en sesión de fecha 20 de julio de 2006, acordó la APROBACIÓN DEFINITIVA del presente expediente.  
Las Palmas de G.C. a 20 de septiembre de 2007  
El Secretario de la Comisión

CÓDIGO FICHA: I-73

DENOMINACIÓN

CASA DE LOS VALENCIA (III)

**TIPOLOGÍA**

VIVIENDA ENTRE MEDIANERAS

**USO**

RESIDENCIAL

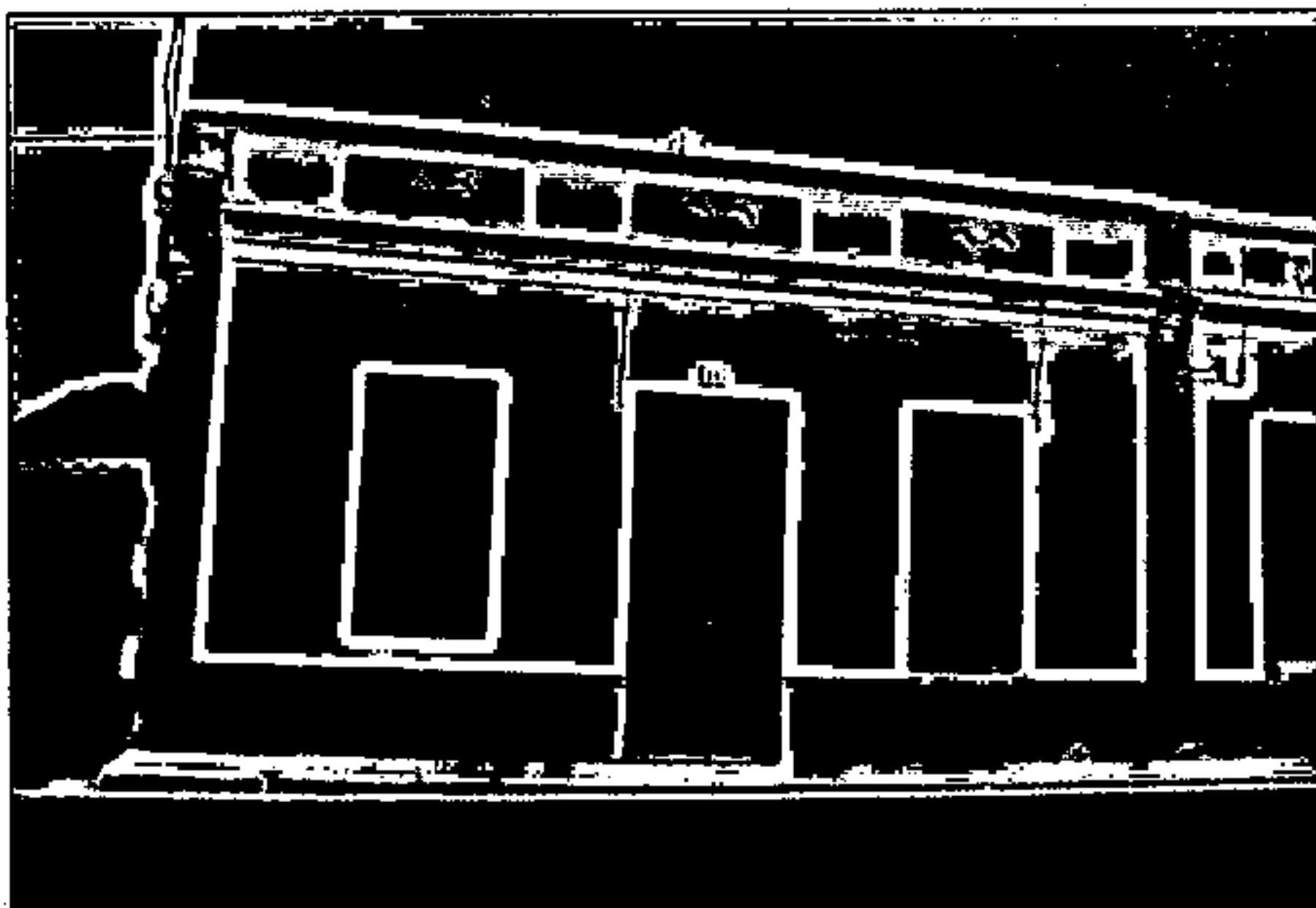
SIGLO:

-----

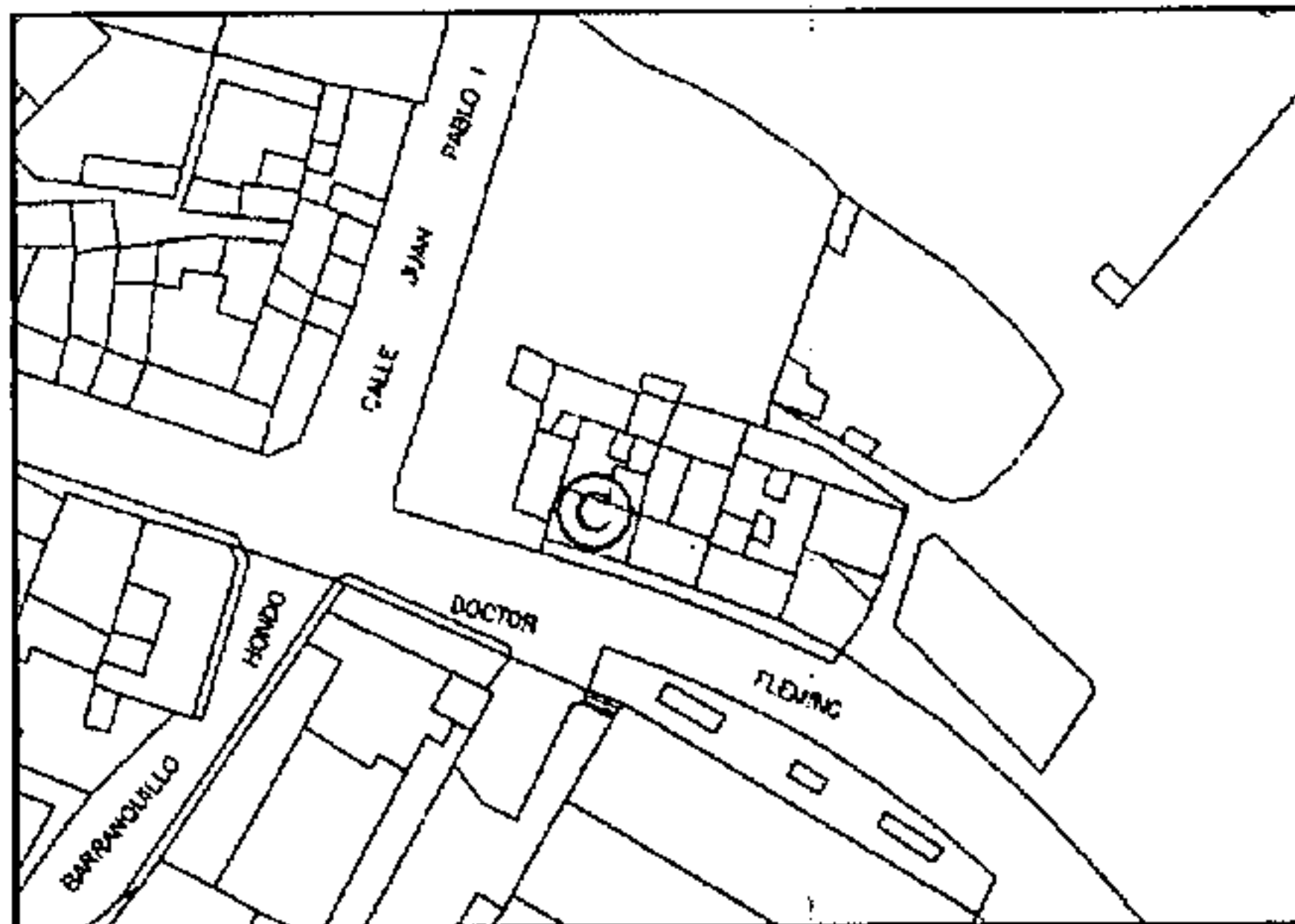
CRONOLOGÍA

-----

**FOTOGRAFÍA**



**PLANO**



**LOCALIZACIÓN**

ISLA:

GRAN CANARIA

MUNICIPIO:

LA ALDEA DE SAN NICOLAS

LOCALIDAD:

LA ALDEA DE SAN NICOLAS

TOPONOMIA:

LOS ESPINOS

DIRECCIÓN:

Doctor Fleming, nº46

UTM (CUADRANTE-X-Y-Z)

28 3096106 3096109 55

SUPERFICIE CONSTRUIDA:

----- m²

REFERENCIA CATASTRAL

-----

CARTOGRAFÍA

PLANO: O-5E

**SITUACIÓN ADMINISTRATIVA**

REDACTOR CATÁLOGO:

LUIS M. CASTILLA VEGA

FECHA CATALOGACIÓN:

20/05/1996

DECLARACIÓN B.I.C.:

-

FECHA INCOACIÓN:

-----

FECHA PUBLICACIÓN:

-----

OBSERVACIONES REDACTOR:

RETRANQUEO DE UNA CRUJÍA Y MANTENER LA FACHADA

USOS PERMITIDOS: RESIDENCIAL

COMERCIAL TIPO I Y II

OFICINAS TIPO III

INDUSTRIAL TIPO I

CRITERIOS DE CATALOGACIÓN:

CALIDAD COMPOSITIVA  
CALIDAD CONSTRUCTIVA  
CONJUNTO

GRADO DE PROTECCIÓN:

AMBIENTAL

TIPO DE INTERVENCIÓN:

CONSERVACIÓN  
CONSOLIDACIÓN  
RESTAURACIÓN  
REHABILITACIÓN

00045

Documento aprobado por el Ayuntamiento Pleno en sesión extraordinaria de fecha 2 de mayo de 2007, subsanación de las deficiencias señaladas en el acta de la COMAC, de fecha 20/07/2006, al PGO, Adaptación Básica al TR de la LOTC y ENC.

La Aldea de San Nicolás a 3 de mayo de 2007



SECRETARIO

gesplan




Gobierno de Canarias  
una tierra única

# CATÁLOGO ARQUITECTÓNICO MUNICIPAL

La Aldea de San Nicolás  
Tomo I - Bienes Arquitectónicos

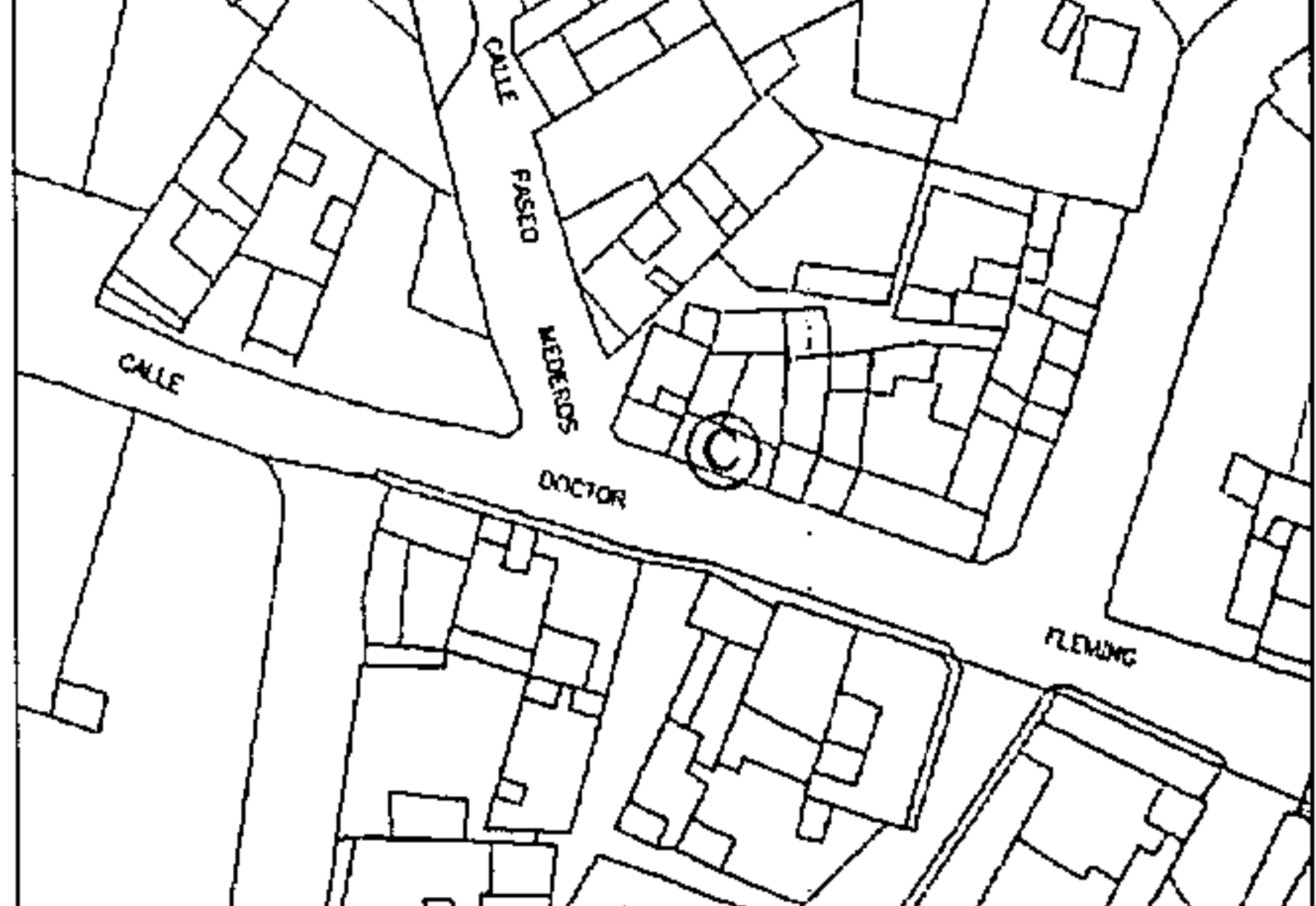

La Comisión de Ordenación del Territorio y Medio Ambiente de Canarias, en sesión de fecha 20 de Julio de 2006, acordó la APROBACIÓN DEFINITIVA del presente expediente.  
Las Palmas de G.C. a 20 de septiembre de 2007  
El Secretario de la Comisión

*[Handwritten Signature]*  


CÓDIGO FICHA: I-74      DENOMINACIÓN      DOCTOR FLEMING Nº58

**TIPOLOGÍA**      **USO** RESIDENCIAL  
VIVIENDA ENTRE MEDIANERAS      SIGLO: **SIGLO XVIII**      **CRONOLOGÍA** -----

**FOTOGRAFÍA**      **PLANO**



**LOCALIZACIÓN**

ISLA: GRAN CANARIA      SUPERFICIE CONSTRUIDA: ----- m²  
MUNICIPIO: LA ALDEA DE SAN NICOLAS  
LOCALIDAD: LA ALDEA DE SAN NICOLAS      REFERENCIA CATASTRAL: -----  
TOPONOMIA: LOS ESPINOS  
DIRECCIÓN: Doctor Fleming, nº58      CARTOGRAFÍA: PLANO: O-5E  
UTM (CUADRANTE-X-Y-Z)      28      422123      3096125      60

**SITUACIÓN ADMINISTRATIVA**

**REDACTOR CATÁLOGO:** LUIS M. CASTILLA VEGA      **OBSERVACIONES REDACTOR:** RETRANQUEO DE UNA CRUJÍA Y MANTENER LA FACHADA

**FECHA CATALOGACIÓN:** MAYO 2005      **USOS PERMITIDOS:** RESIDENCIAL  
COMERCIAL TIPO I Y II  
OFICINAS TIPO III  
INDUSTRIAL TIPO I

**DECLARACIÓN B.I.C.:**       **CRITERIOS DE CATALOGACIÓN:** CALIDAD CONSTRUCTIVA  
HISTORIA  
TIPOLOGÍA



**FECHA INCOACIÓN:** -----      **GRADO DE PROTECCIÓN:** INTEGRAL

**FECHA PUBLICACIÓN:** -----      **TIPO DE INTERVENCIÓN:** CONSERVACIÓN  
CONSOLIDACIÓN  
RESTAURACIÓN

00381 Documento aprobado por el Ayuntamiento Pleno en sesión extraordinaria de fecha 2 de mayo de 2007, subsanación de las deficiencias señaladas en el acta de la COMAC, de fecha 20-07-2006, al PGO, Adaptación Básica al TR de la LOTC y ENC.

La Aldea de San Nicolás a 3 de mayo de 2007  
SECRETARIO

*[Handwritten Signature]*  

# CATÁLOGO ARQUITECTÓNICO MUNICIPAL

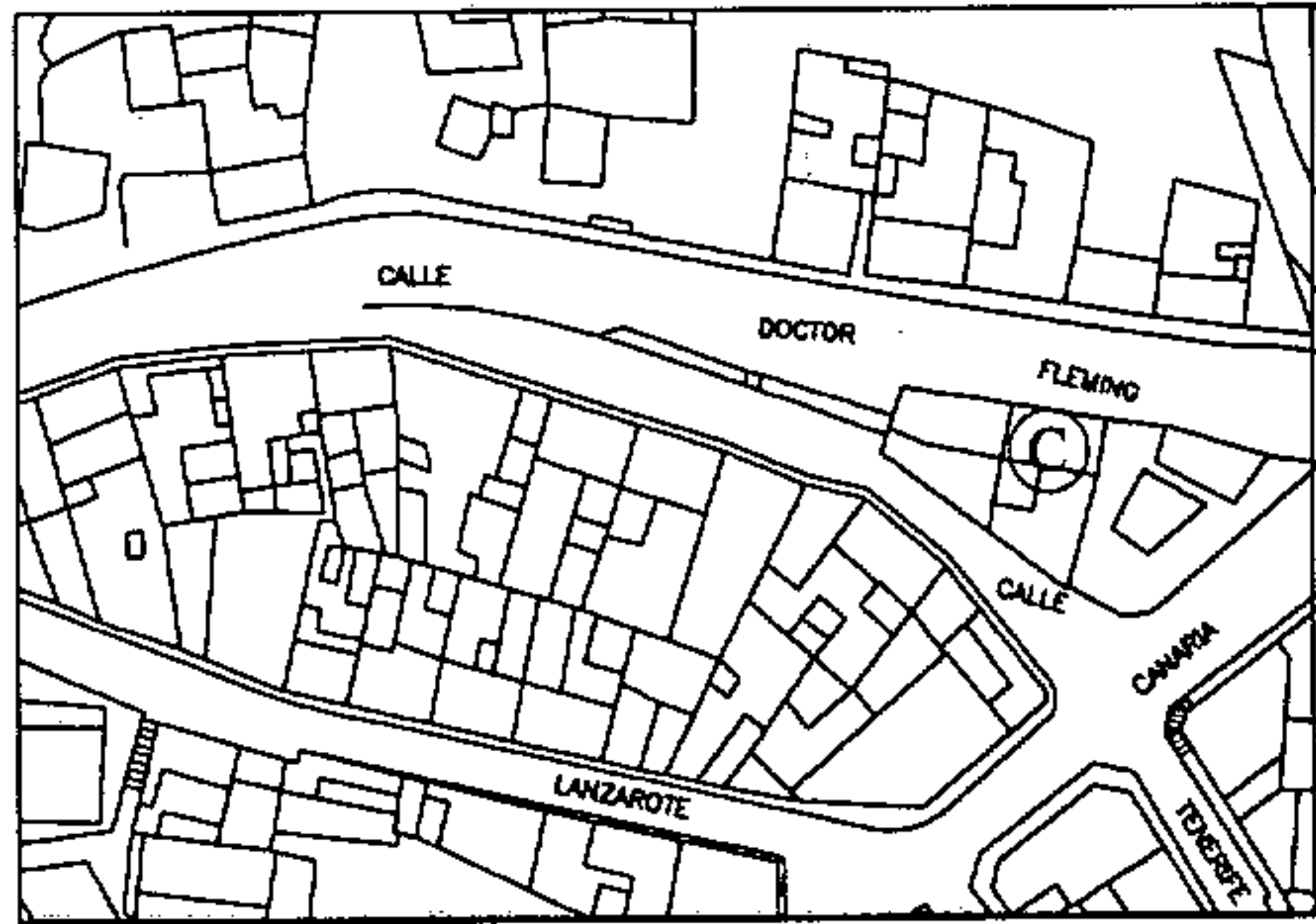

## La Aldea de San Nicolás

### Tomo I - Bienes Arquitectónicos

CÓDIGO FICHA: I-75      DENOMINACIÓN: **CASA DE LA ESCALERITA**

**TIPOLOGÍA:** VIVIENDA ENTRE MEDIANERAS      **USO:** RESIDENCIAL  
**SIGLO:** SIGLO XIX      **CRONOLOGÍA:** -----

**FOTOGRAFÍA:**       **PLANO:** 



**LOCALIZACIÓN:**

ISLA: GRAN CANARIA      SUPERFICIE CONSTRUIDA: ----- m<sup>2</sup>

MUNICIPIO: LA ALDEA DE SAN NICOLAS

LOCALIDAD: LA ALDEA DE SAN NICOLAS      REFERENCIA CATASTRAL: -----

TOPONIMIA: LA LADERA      **CARTOGRAFÍA:** PLANO: O-5F

DIRECCIÓN: Doctor Fleming, nº59

UTM (CUADRANTE-X-Y-Z): 28 422548 3095971 60

**SITUACIÓN ADMINISTRATIVA:**

**REDACTOR CATÁLOGO:** LUIS M. CASTILLA VEGA      **OBSERVACIONES REDACTOR:** RETRANQUEO DE UNA CRUJÍA Y MANTENER LA FACHADA

**FECHA CATALOGACIÓN:** 20/05/1996      **USOS PERMITIDOS:** RESIDENCIAL  
COMERCIAL TIPO I Y II  
OFICINAS TIPO III  
INDUSTRIAL TIPO I


**DECLARACIÓN B.I.C.:**       **CRITERIOS DE CATALOGACIÓN:** CALIDAD CONSTRUCTIVA  
HISTORIA  
TIPOLOGÍA

**FECHA INCOACIÓN:** -----      **GRADO DE PROTECCIÓN:** INTEGRAL

**FECHA PUBLICACIÓN:** -----      **TIPO DE INTERVENCIÓN:** CONSERVACIÓN  
CONSOLIDACIÓN  
RESTAURACIÓN

00266 Documento aprobado por el Ayuntamiento Pleno en sesión extraordinaria de fecha 2 de mayo de 2007, subsanación de las deficiencias señaladas en el Acta de la COTMAC, de fecha 20/07/2006, al PGO, Adaptación Básica al TR de la LOTC y ENC.

La Aldea de San Nicolás a 3 de mayo de 2007  
SECRETARIO






# CATÁLOGO ARQUITECTÓNICO MUNICIPAL

La Aldea de San Nicolás

Tomo I - Bienes Arquitectónicos

La Comisión de Ordenación del Territorio y el Ambiente de Canarias, en sesión de fecha 20 de julio de 2006, acordó la APROBACIÓN DEFINITIVA del presente expediente.  
Las Palmas de G.C. a 20 de septiembre de 2007  
El Secretario de la Comisión

*[Handwritten signature]*



CÓDIGO FICHA: I-76

DENOMINACIÓN

C. NICOLÁS RODRIGUEZ

**TIPOLOGÍA**

VIVIENDA ENTRE MEDIANERAS

**USO**


RESIDENCIAL

SIGLO:

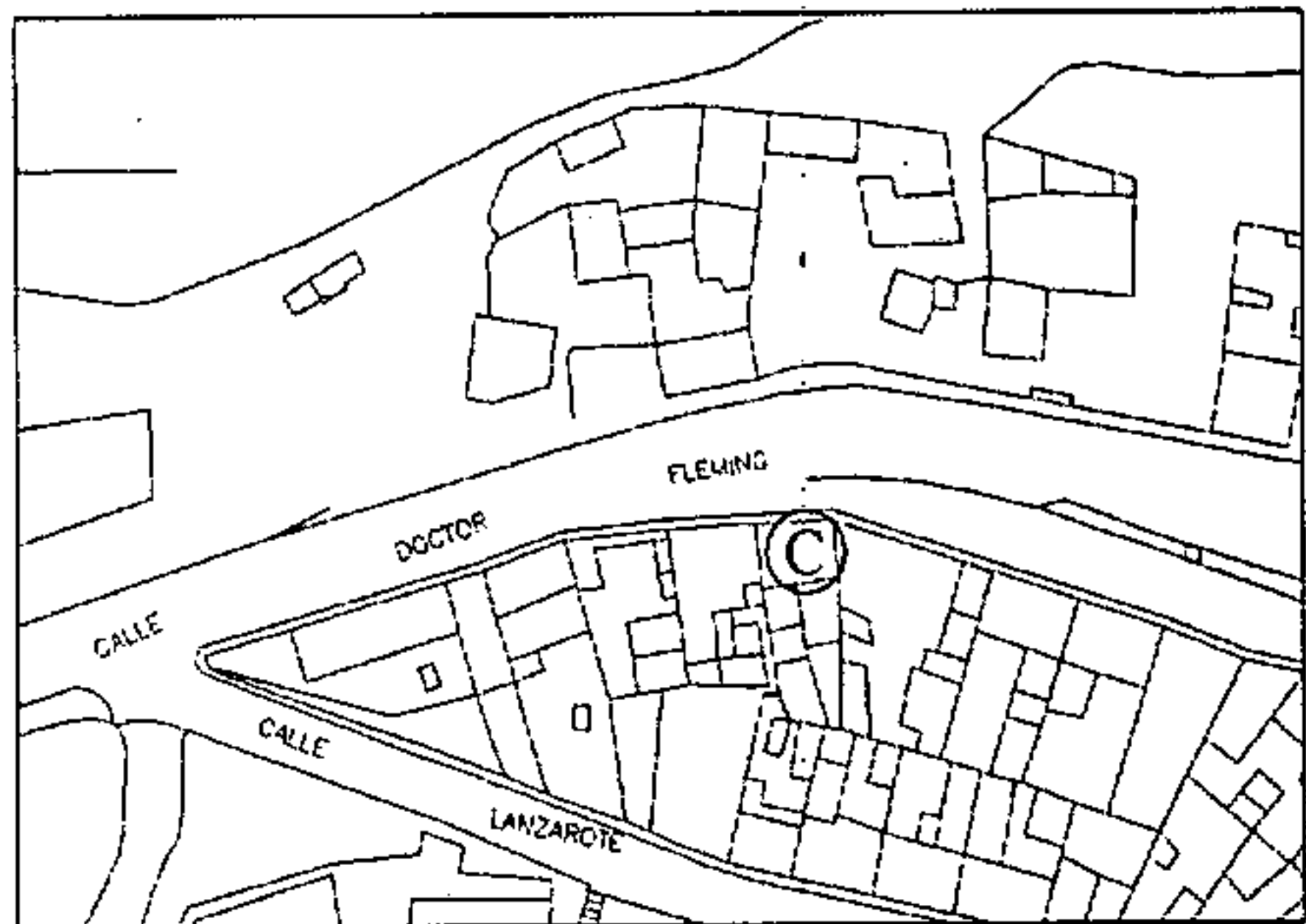
SIGLO XVIII

CRONOLOGÍA

**FOTOGRAFÍA**



**PLANO**



**LOCALIZACIÓN**

ISLA:

GRAN CANARIA

MUNICIPIO:

LA ALDEA DE SAN NICOLAS

LOCALIDAD:

LA ALDEA DE SAN NICOLAS

TOPONOMIA:

LA LADERA

DIRECCIÓN:

Doctor Fleming, nº63

UTM (CUADRANTE-X-Y-Z)

28 422485 3095977 50

SUPERFICIE CONSTRUIDA:

----- m<sup>2</sup>

REFERENCIA CATASTRAL

-----

CARTOGRAFÍA

PLANO: O-5F

**SITUACIÓN ADMINISTRATIVA**

REDACTOR CATÁLOGO:

LUIS M. CASTILLA VEGA

FECHA CATALOGACIÓN:

20/05/1996

DECLARACIÓN B.I.C.:

FECHA INCOACIÓN:

-----

FECHA PUBLICACIÓN:

-----

OBSERVACIONES REDACTOR:

RETRANQUEO DE UNA CRUJÍA Y MANTENER LA FACHADA

USOS PERMITIDOS: RESIDENCIAL  
COMERCIAL TIPO I Y II  
OFICINAS TIPO III  
INDUSTRIAL TIPO I

**CRITERIOS DE CATALOGACIÓN:**

CALIDAD CONSTRUCTIVA  
HISTORIA  
TIPOLOGÍA

**GRADO DE PROTECCIÓN:**

INTEGRAL

**TIPO DE INTERVENCIÓN:**


CONSERVACIÓN  
CONSOLIDACIÓN  
RESTAURACIÓN

00281

Documento aprobado por el Ayuntamiento Pleno en sesión extraordinaria de fecha 2 de mayo de 2007, subsanación de las deficiencias señaladas en el acta de la COTMAC, de fecha 20/07/2006, al PGO, Adaptación Básica al TR de la LOTC y ENC.

La Aldea de San Nicolás a 3 de mayo de 2007

EL SECRETARIO



gesplan  Gobierno de Canarias  
una tierra única



*[Handwritten signature]*


# CATÁLOGO ARQUITECTÓNICO MUNICIPAL

La Aldea de San Nicolás  
Tomo I - Bienes Arquitectónicos

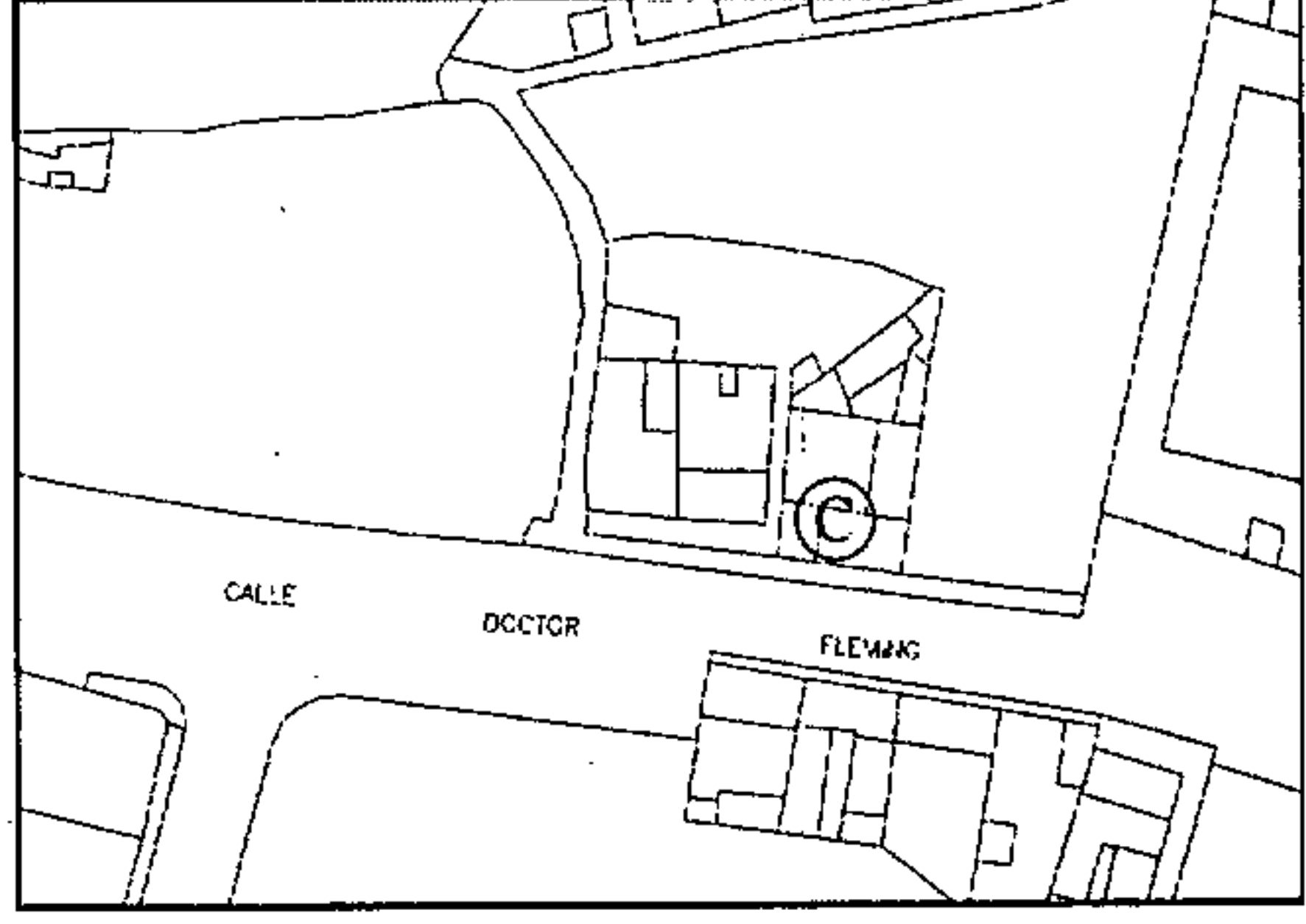
CÓDIGO FICHA: 1-77      DENOMINACIÓN: **CASA CARMILLA**

**TIPOLOGÍA**: VIVIENDA ENTRE MEDIANERAS      **USO**: RESIDENCIAL  
SIGLO: .....      **CRONOLOGÍA**: .....

**FOTOGRAFÍA**



**PLANO**



**LOCALIZACIÓN**

ISLA: GRAN CANARIA      SUPERFICIE CONSTRUIDA: ..... m<sup>2</sup>  
MUNICIPIO: LA ALDEA DE SAN NICOLAS  
LOCALIDAD: LA ALDEA DE SAN NICOLÁS      REFERENCIA CATASTRAL: .....  
TOPONOMIA: LOS ESPINOS      CARTOGRAFÍA: PLANO: O-4E  
DIRECCIÓN: Doctor Fleming, nº70  
UTM (CUADRANTE-X-Y-Z): 28 421996 3096159 55

**SITUACIÓN ADMINISTRATIVA**

**REDACTOR CATÁLOGO:** LUIS M. CASTILLA VEGA      **OBSERVACIONES REDACTOR:** RETRANQUEO DE UNA CRUJÍA Y MANTENER LA FACHADA  
**FECHA CATALOGACIÓN:** 20/05/1996      **USOS PERMITIDOS:** RESIDENCIAL, COMERCIAL TIPO I Y II, OFICINAS TIPO III, INDUSTRIAL TIPO I  
**DECLARACIÓN B.I.C.:**       **CRITERIOS DE CATALOGACIÓN:** CALIDAD COMPOSITIVA, CALIDAD CONSTRUCTIVA, CONJUNTO  
**FECHA INCOACIÓN:** .....      **GRADO DE PROTECCIÓN:** AMBIENTAL  
**FECHA PUBLICACIÓN:** .....      **TIPO DE INTERVENCIÓN:** CONSERVACIÓN, CONSOLIDACIÓN, RESTAURACIÓN, REHABILITACIÓN

00279 Documento aprobado por el Ayuntamiento Pleno en sesión extraordinaria de fecha 2 de mayo de 2007, subsanación de las deficiencias señaladas en el Acta de la COTMAC, de fecha 20/07/2006, al PGO, Adaptación Básica al TR de la LOTC y ENC.

La Aldea de San Nicolás a 3 de mayo de 2007  
SECRETARIO




# CATÁLOGO ARQUITECTÓNICO MUNICIPAL

## La Aldea de San Nicolás Tomo I - Bienes Arquitectónicos

La Comisión de Ordenación del Territorio y Medio Ambiente de Canarias, en sesión de fecha 20 de julio de 2006, acordó la APROBACIÓN DEFINITIVA del presente expediente.  
Las Palmas de G.C. a 20 de septiembre de 2007  
El Secretario de la Comisión

*[Firma]*



CÓDIGO FICHA: I-78

DENOMINACIÓN

CASA PEPE DÉNIZ

**TIPOLOGÍA**

VIVIENDA ENTRE MEDIANERAS

**USO**

RESIDENCIAL

SIGLO:

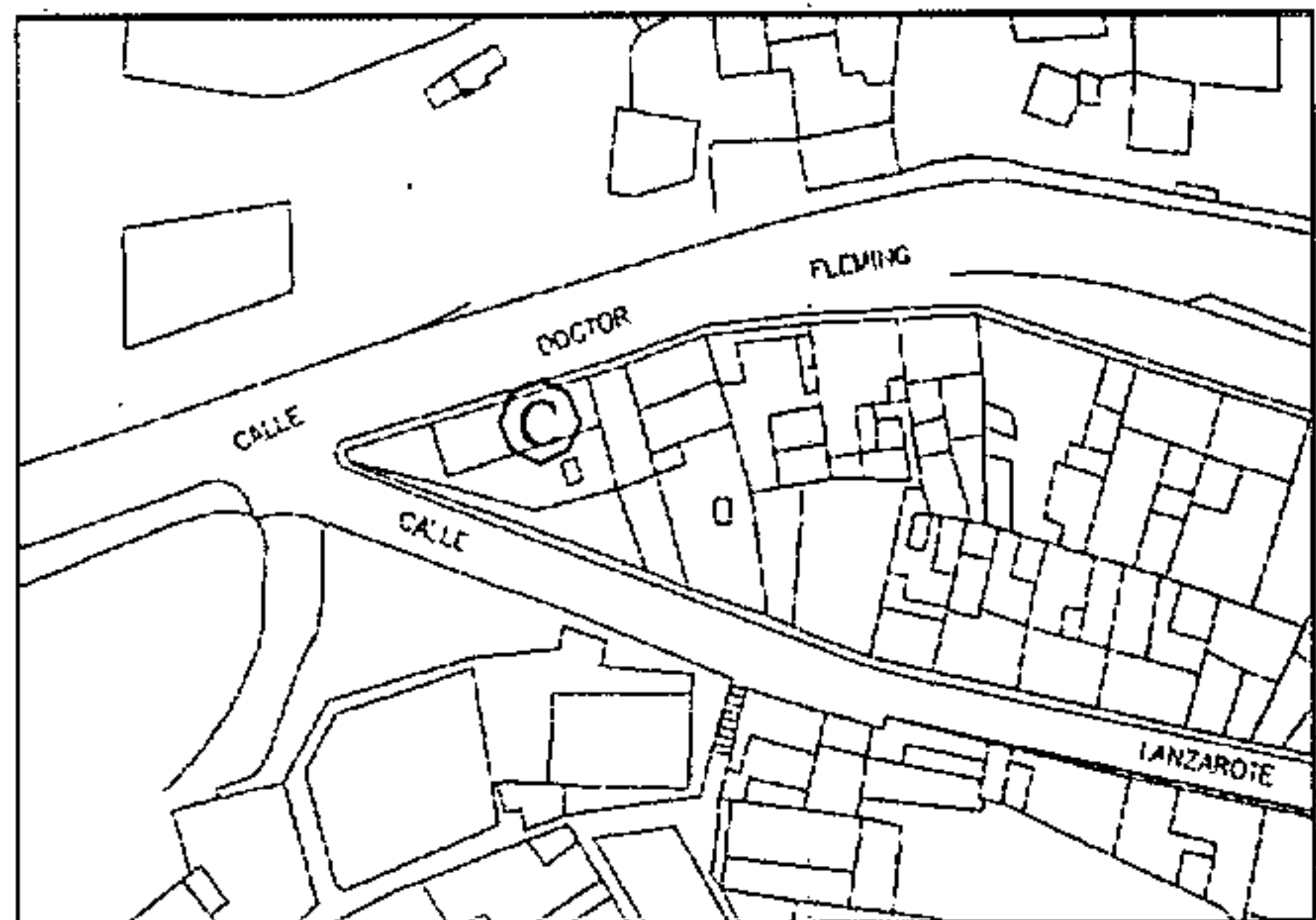
SIGLO XIX

CRONOLOGÍA

**FOTOGRAFÍA**



**PLANO**



**LOCALIZACIÓN**

ISLA:	GRAN CANARIA	SUPERFICIE CONSTRUIDA:	..... m <sup>2</sup>
MUNICIPIO:	LA ALDEA DE SAN NICOLÁS	REFERENCIA CATASTRAL	.....
LOCALIDAD:	LA ALDEA DE SAN NICOLÁS	CARTOGRAFÍA	PLANO: O-5F
TOPONOMIA:	LA LADERA		
DIRECCIÓN:	Doctor Fleming, nº71		
UTM (CUADRANTE-X-Y-Z)	28 422449 3095970 60		

**SITUACIÓN ADMINISTRATIVA**

REDACTOR CATÁLOGO:

LUIS M. CASTILLA VEGA

FECHA CATALOGACIÓN: 20/05/1996

DECLARACIÓN B.I.C.:

FECHA INCOACIÓN: .....

FECHA PUBLICACIÓN: .....

OBSERVACIONES REDACTOR:

RETRANQUEO DE UNA CRUJÍA Y MANTENER LA FACHADA

USOS PERMITIDOS: RESIDENCIAL  
COMERCIAL TIPO I Y II  
OFICINAS TIPO III  
INDUSTRIAL TIPO I

**CRITERIOS DE CATALOGACIÓN:**

CALIDAD CONSTRUCTIVA  
HISTORIA  
TIPOLOGÍA

**GRADO DE PROTECCIÓN:**

INTEGRAL

**TIPO DE INTERVENCIÓN:**

CONSERVACIÓN  
CONSOLIDACIÓN  
RESTAURACIÓN

00267

Documento aprobado por el Ayuntamiento Pleno en sesión extraordinaria de fecha 2 de mayo de 2007, subsanación de las deficiencias señaladas en el acta de la COTMAC, de fecha 20/07/2006, al PGO, Adaptación Básica al TR de la LOTC y ENC.

La Aldea de San Nicolás a 3 de mayo de 2007



SECRETARIO



# CATÁLOGO ARQUITECTÓNICO MUNICIPAL

## La Aldea de San Nicolás

### Tomo I - Bienes Arquitectónicos

La Comisión de Ordenación del Territorio y Medio Ambiente de Canarias, en sesión de fecha 20 de julio de 2006, acordó la APROBACIÓN DEFINITIVA del presente expediente.  
Las Palmas de G.C. a 20 de septiembre de 2007  
El Secretario de la Comisión

CÓDIGO FICHA: I-79

DENOMINACIÓN

CASA JOSÉ HERNÁNDEZ

**TIPOLOGÍA**

VIVIENDA ENTRE MEDIANERAS

**USO**


RESIDENCIAL

SIGLO:

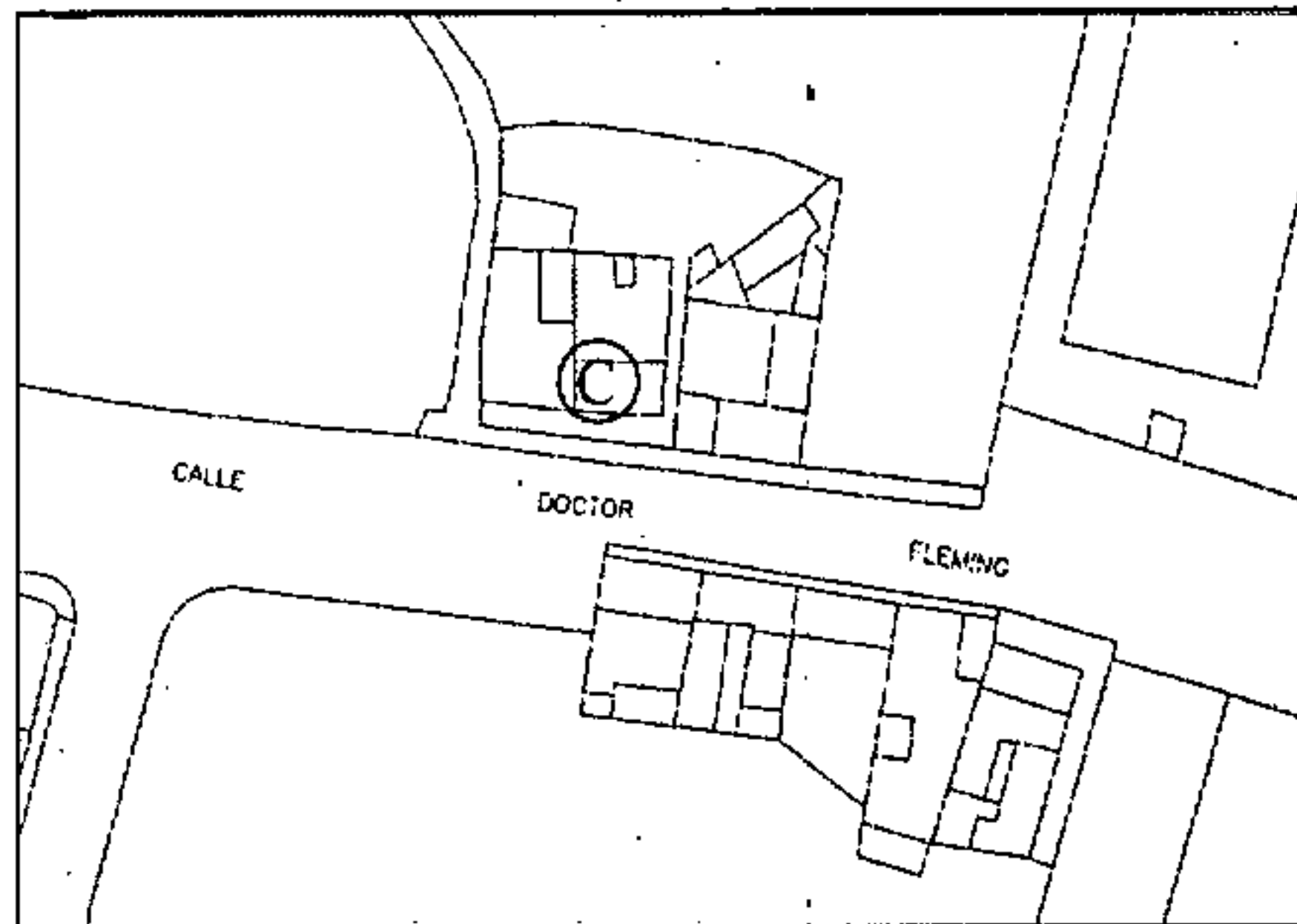
SIGLO XIX

CRONOLOGÍA

**FOTOGRAFÍA**



**PLANO**



**LOCALIZACIÓN**

ISLA:

GRAN CANARIA

SUPERFICIE CONSTRUIDA:

MUNICIPIO:

LA ALDEA DE SAN NICOLÁS

----- m<sup>2</sup>

LOCALIDAD:

LA ALDEA DE SAN NICOLAS

REFERENCIA CATASTRAL

TOPONOMIA:

LOS ESPINOS

DIRECCIÓN:

Doctor Fleming, nº72

CARTOGRAFÍA

PLANO: O-4E

UTM (CUADRANTE-X-Y-Z)

28 421990 3096162 60

**SITUACIÓN ADMINISTRATIVA**

REDACTOR CATÁLOGO:

LUIS M. CASTILLA VEGA

OBSERVACIONES REDACTOR:

RETRANQUEO DE UNA CRUJÍA Y MANTENER LA FACHADA

FECHA CATALOGACIÓN:

20/05/1996

DECLARACIÓN B.I.C.:

FECHA INCOACIÓN:

-----

FECHA PUBLICACIÓN:

-----

USOS PERMITIDOS: RESIDENCIAL

COMERCIAL TIPO I Y II

OFICINAS TIPO III

INDUSTRIAL TIPO I

CRITERIOS DE CATALOGACIÓN:

CALIDAD CONSTRUCTIVA

HISTORIA

TIPOLOGÍA

GRADO DE PROTECCIÓN:

INTEGRAL

TIPO DE INTERVENCIÓN:

CONSERVACIÓN

CONSOLIDACIÓN

RESTAURACIÓN

00278

Documento aprobado por el Ayuntamiento Pleno en sesión extraordinaria de fecha 2 de mayo de 2007, subsanación de las deficiencias señaladas en el acta de la COTMAC, de fecha 20-07-2006, al PGO, Adaptación Básica al TR de la LOTC y ENC.

La Aldea de San Nicolás a 3 de mayo de 2007




SECRETARIO

# CATÁLOGO ARQUITECTÓNICO MUNICIPAL

La Aldea de San Nicolás

Tomo I - Bienes Arquitectónicos

La Comisión de Ordenación del Territorio y Medio Ambiente de Canarias, en sesión de fecha 20 de julio de 2006, acordó la APROBACIÓN DEFINITIVA del presente expediente.  
Las Palmas de G.C. a 20 de septiembre de 2007  
El Secretario de la Comisión



CÓDIGO FICHA: I-80

DENOMINACIÓN

CASA CARMITA DÍAZ

**TIPOLOGÍA**

VIVIENDA ENTRE MEDIANERAS

**USO**


RESIDENCIAL

SIGLO:

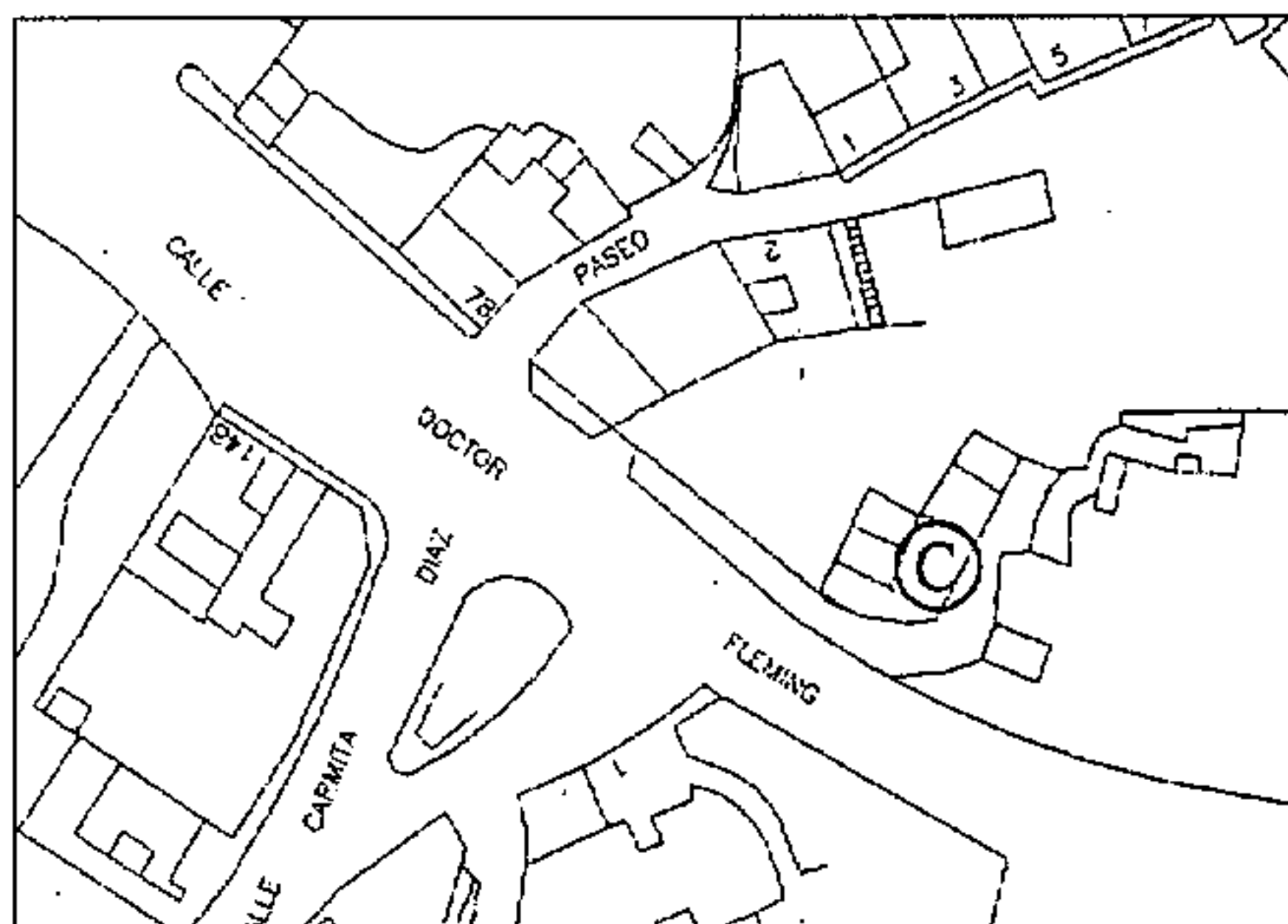
SIGLO XX

CRONOLOGÍA

**FOTOGRAFÍA**



**PLANO**



**LOCALIZACIÓN**

ISLA:

GRAN CANARIA

MUNICIPIO:

LA ALDEA DE SAN NICOLAS

LOCALIDAD:

LA ALDEA DE SAN NICOLÁS

TOPONOMIA:

LOS ESPINOS

DIRECCIÓN:

Doctor Fleming, nº 76

UTM (CUADRANTE-X-Y-Z)

28 421912 3096183 60

SUPERFICIE CONSTRUIDA:

----- m<sup>2</sup>

REFERENCIA CATASTRAL

-----

CARTOGRAFÍA

PLANO: O-4E

**SITUACIÓN ADMINISTRATIVA**

REDACTOR CATÁLOGO:

LUIS M. CASTILLA VEGA

FECHA CATALOGACIÓN:

20/05/1996

DECLARACIÓN B.I.C.:

FECHA INCOACIÓN:

-----

FECHA PUBLICACIÓN:

-----

OBSERVACIONES REDACTOR:

RETRANQUEO DE UNA CRUJÍA Y MANTENER LA FACHADA

USOS PERMITIDOS: RESIDENCIAL  
COMERCIAL TIPO I Y II  
OFICINAS TIPO III  
INDUSTRIAL TIPO I

CRITERIOS DE CATALOGACIÓN:

CALIDAD CONSTRUCTIVA  
HISTORIA  
TIPOLOGÍA

GRADO DE PROTECCIÓN:

INTEGRAL

TIPO DE INTERVENCIÓN:

CONSERVACIÓN  
CONSOLIDACIÓN  
RESTAURACIÓN

00275

Documento aprobado por el Ayuntamiento Pleno en sesión extraordinaria de fecha 2 de mayo de 2007, subsanación de las deficiencias señaladas en el acta de la COMAC, de fecha 20/07/2006, al PGO, Adaptación Básica al TR de la LOTC y ENC.

La Aldea de San Nicolás a 3 de mayo de 2007



SECRETARIO


# CATÁLOGO ARQUITECTÓNICO MUNICIPAL

## La Aldea de San Nicolás

### Tomo I - Bienes Arquitectónicos

La Comisión de Ordenación del Territorio y Medio Ambiente de Canarias, en sesión de fecha 20 de julio de 2006, acordó la APROBACIÓN DEFINITIVA del presente expediente.

Las Palmas de G.C. a 20 de septiembre de 2007  
El Secretario de la Comisión



CÓDIGO FICHA: I-81

DENOMINACIÓN

CASA JUNTO AL CHICHO

**TIPOLOGÍA**

VIVIENDA ENTRE MEDIANERAS

**USO**


RESIDENCIAL

**SIGLO:**

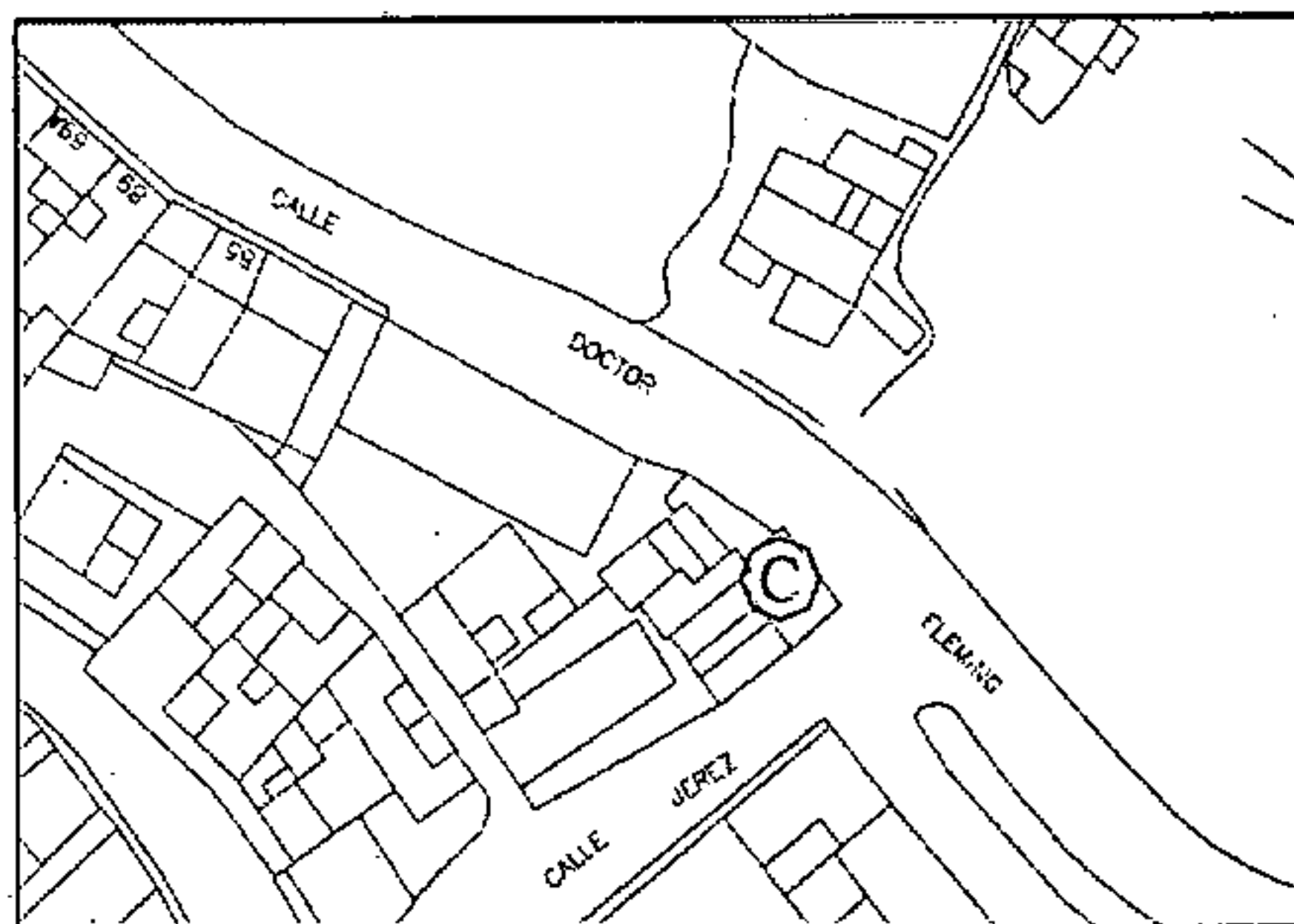
SIGLO XIX

**CRONOLOGÍA**

**FOTOGRAFÍA**



**PLANO**



**LOCALIZACIÓN**

ISLA:

GRAN CANARIA

MUNICIPIO:

LA ALDEA DE SAN NICOLAS

LOCALIDAD:

LA ALDEA DE SAN NICOLÁS

TOPONOMIA:

LOS ESPINOS

DIRECCIÓN:

Doctor Fleming, nº79

UTM (CUADRANTE-X-Y-Z)

28 422323 3095991 60

SUPERFICIE CONSTRUIDA:

----- m<sup>2</sup>

REFERENCIA CATASTRAL

CARTOGRAFÍA

PLANO: O-5F

**SITUACIÓN ADMINISTRATIVA**

REDACTOR CATÁLOGO:

LUIS M. CASTILLA VEGA

FECHA CATALOGACIÓN:

20/05/1996

DECLARACIÓN B.I.C.:

-

FECHA INCOACIÓN:

-----

FECHA PUBLICACIÓN:

-----

OBSERVACIONES REDACTOR:

RETRANQUEO DE UNA CRUJÍA Y MANTENER LA FACHADA

USOS PERMITIDOS: RESIDENCIAL  
COMERCIAL TIPO I Y II  
OFICINAS TIPO III  
INDUSTRIAL TIPO I

**CRITERIOS DE CATALOGACIÓN:**

CALIDAD CONSTRUCTIVA  
HISTORIA  
TIPOLOGÍA

**GRADO DE PROTECCIÓN:**

INTEGRAL

**TIPO DE INTERVENCIÓN:**

CONSERVACIÓN  
CONSOLIDACIÓN  
RESTAURACIÓN

00268

Documento aprobado por el Ayuntamiento Pleno en sesión extraordinaria de fecha 2 de mayo de 2007, subsanación de las deficiencias señaladas en el acta de la COTMAC, de fecha 20/07/2006, al PGO, Adaptación Básica al TR de la LOTC y ENC.

La Aldea de San Nicolás a 3 de mayo de 2007


EL SECRETARIO



# CATÁLOGO ARQUITECTÓNICO MUNICIPAL

## La Aldea de San Nicolás Tomo I - Bienes Arquitectónicos

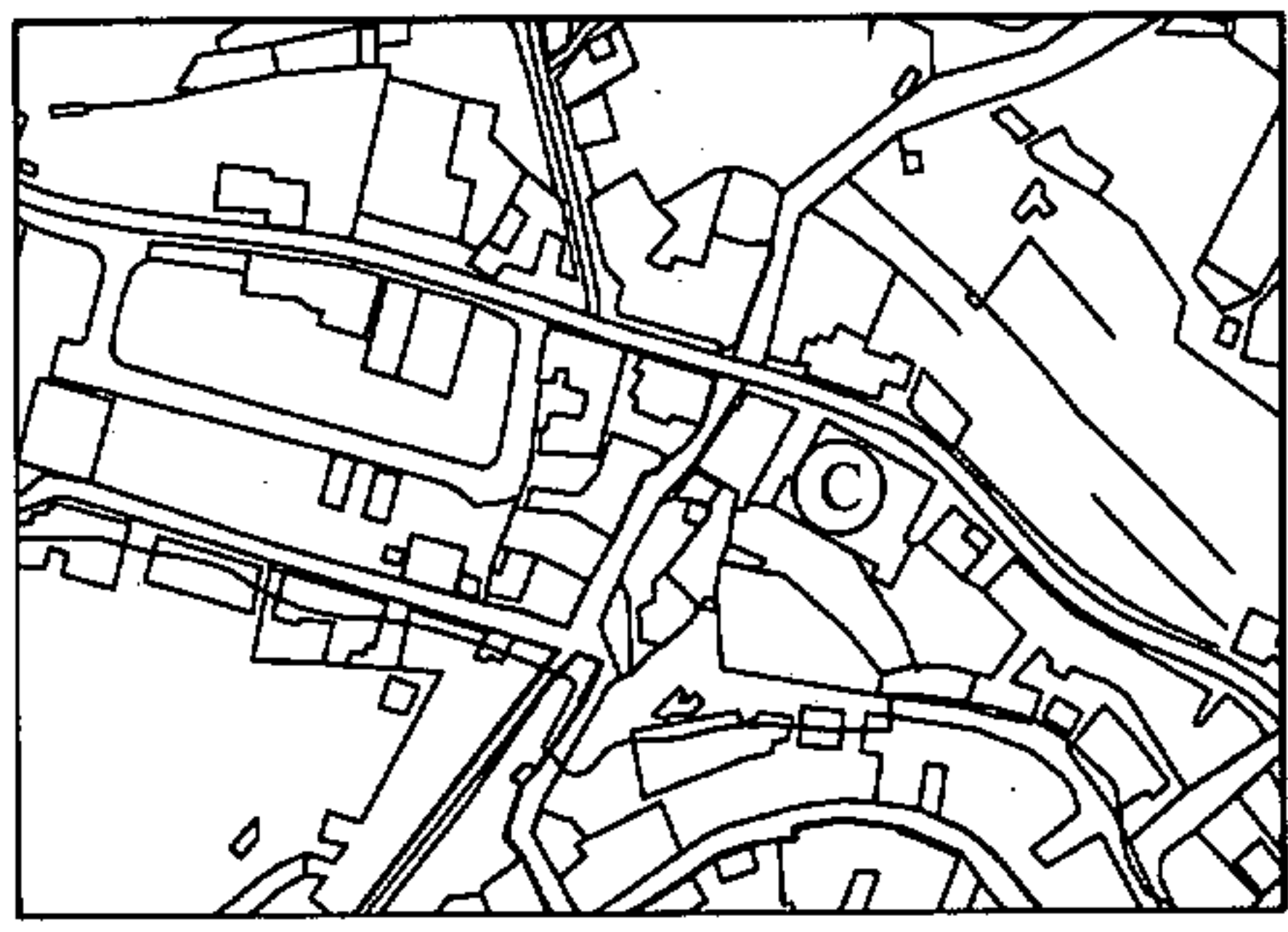

La Comisión de Ordenación del Territorio y Medio Ambiente de Canarias, en sesión de fecha 20 de julio de 2006, acordó la APROBACIÓN DEFINITIVA del presente expediente.  
Las Palmas de G.C. a 20 de septiembre de 2007  
El Secretario de la Comisión



CÓDIGO FICHA: I-82      DENOMINACIÓN: **ALMACEN DE TOMATES DE LA CASA NUEVA**

**TIPOLOGÍA**: EDIFICACIÓN ADOSADA      **USO**: INDUSTRIAL ALMACÉN  
**SIGLO**: SIGLO XX      **CRONOLOGÍA**: -----

**FOTOGRAFÍA**      **PLANO**



### LOCALIZACIÓN


ISLA:	GRAN CANARIA	SUPERFICIE CONSTRUIDA:	1000 m <sup>2</sup>
MUNICIPIO:	LA ALDEA DE SAN NICOLAS	REFERENCIA CATASTRAL	-----
LOCALIDAD:	LA ALDEA DE SAN NICOLAS	CARTOGRAFÍA	PLANO: O-5E
TOPONIMIA:	LOS ESPINOS-CASA NUEVA		
DIRECCIÓN:	C.P. 35479 DOCTOR FLEMING Nº 101 CARRETERA C-810 A SU PASO POR EL BARRANQUILLO HONDO.		
UTM (CUADRANTE-X-Y-Z)	28 422195 3096077 38		

### SITUACIÓN ADMINISTRATIVA

<b>REDACTOR CATÁLOGO:</b> LUIS M. CASTILLA VEGA	<b>OBSERVACIONES REDACTOR:</b> USOS PERMITIDOS: DOTACIONAL CULTURAL COMERCIAL TIPO I Y II	
<b>FECHA CATALOGACIÓN:</b> 20/05/1996		
<b>DECLARACIÓN B.I.C.:</b> <input type="checkbox"/>		
<b>FECHA INCOACIÓN:</b> -----		
<b>FECHA PUBLICACIÓN:</b> -----		
<b>CRITERIOS DE CATALOGACIÓN:</b> HISTORIA	<b>GRADO DE PROTECCIÓN:</b> PARCIAL	<b>TIPO DE INTERVENCIÓN:</b> CONSERVACIÓN CONSOLIDACIÓN RESTAURACIÓN REHABILITACIÓN REMODELACIÓN

Documento aprobado por el Ayuntamiento Pleno en sesión extraordinaria de fecha 2 de mayo de 2007, subsanación de las deficiencias señaladas en el año de la COTMAC, de fecha 20/07/2006, al PGO, Adaptación Básica al TR de la LOTC y ENC.

La Aldea de San Nicolás a 3 de mayo de 2007



# CATÁLOGO ARQUITECTÓNICO MUNICIPAL

## La Aldea de San Nicolás

### Tomo I - Bienes Arquitectónicos

La Comisión de Ordenación del Territorio y del Ambiente de Canarias, en sesión de fecha 20 de julio de 2006, acordó la APROBACIÓN DEFINITIVA del presente expediente.  
Las Palmas de G.C. a 20 de septiembre de 2007  
El Secretario de la Comisión

CÓDIGO FICHA: I-83

DENOMINACIÓN

CASA DEL CUBANO

**TIPOLOGÍA**

VIVIENDA ENTRE MEDIANERAS

**USO**

RESIDENCIAL

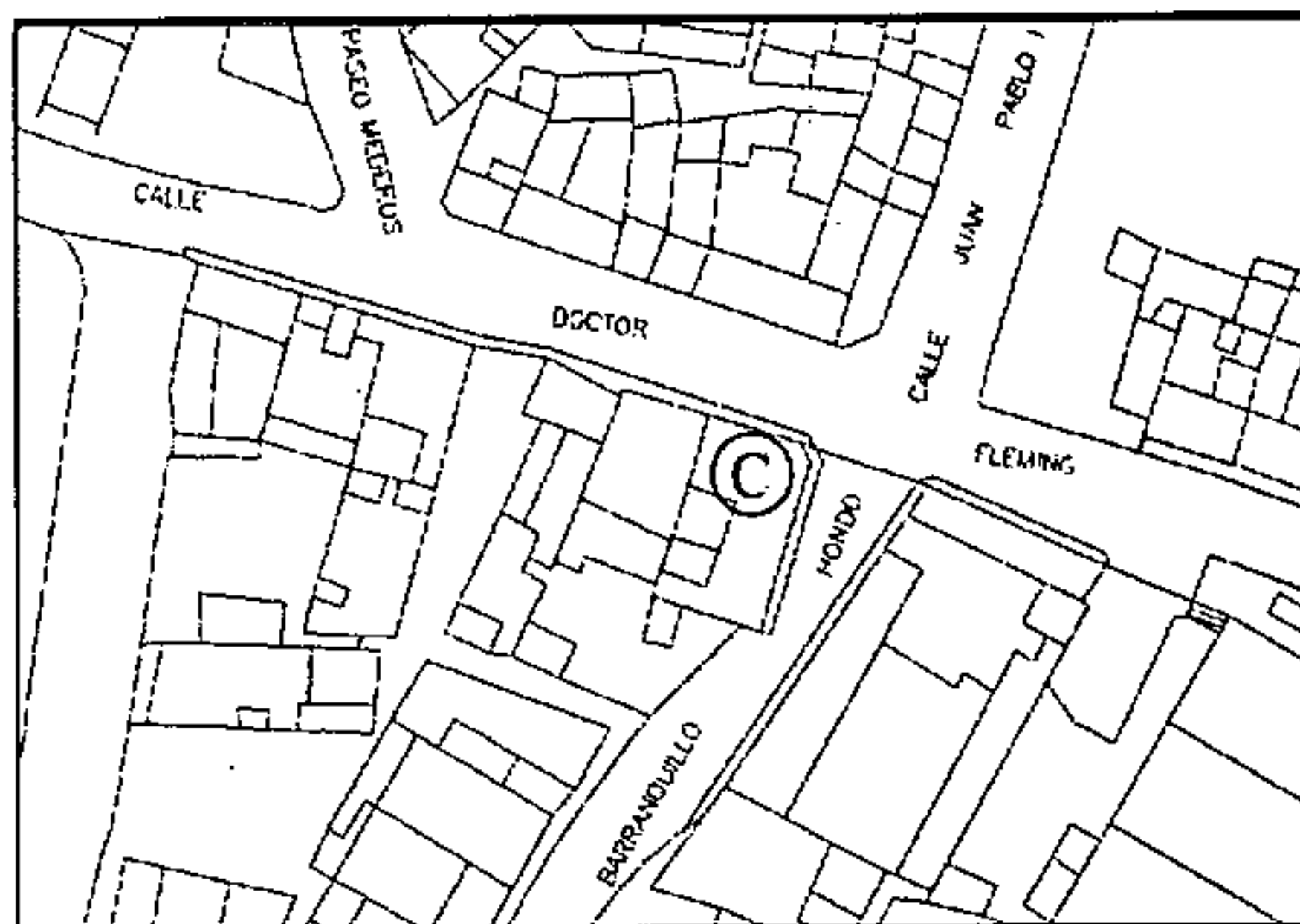
SIGLO:

CRONOLOGÍA

**FOTOGRAFÍA**



**PLANO**



**LOCALIZACIÓN**

ISLA:

GRAN CANARIA

SUPERFICIE CONSTRUIDA:

MUNICIPIO:

LA ALDEA DE SAN NICOLAS

----- m<sup>2</sup>

LOCALIDAD:

LA ALDEA DE SAN NICOLAS

REFERENCIA CATASTRAL

TOPONOMIA:

LOS ESPINOS

DIRECCIÓN:

Doctor Fleming, nº105

CARTOGRAFÍA

PLANO: O-5E

UTM (CUADRANTE-X-Y-Z)

28 422140 3096101 60

**SITUACIÓN ADMINISTRATIVA**

REDACTOR CATÁLOGO:

LUIS M. CASTILLA VEGA

OBSERVACIONES REDACTOR:

RETRANQUEO DE UNA CRUJÍA Y MANTENER LA FACHADA

FECHA CATALOGACIÓN:

20/05/1996

DECLARACIÓN B.I.C.:

USOS PERMITIDOS: RESIDENCIAL

COMERCIAL TIPO I Y II

OFICINAS TIPO III

INDUSTRIAL TIPO I

FECHA INCOACIÓN:

-----

FECHA PUBLICACIÓN:

-----

**CRITERIOS DE CATALOGACIÓN:**

CALIDAD COMPOSITIVA  
CALIDAD CONSTRUCTIVA  
CONJUNTO

**GRADO DE PROTECCIÓN:**

AMBIENTAL

**TIPO DE INTERVENCIÓN:**

CONSERVACIÓN  
CONSOLIDACIÓN  
RESTAURACIÓN  
REHABILITACIÓN

00270

Documento aprobado por el Ayuntamiento Pleno en sesión extraordinaria de fecha 2 de mayo de 2007, subsanando de las deficiencias señaladas en el acta de la COMAC, de fecha 20-07-2006, al PGO, Adaptación Básica al TR de la LOTC y ENC.

La Aldea de San Nicolás a 3 de mayo de 2007

EL SECRETARIO


# CATÁLOGO ARQUITECTÓNICO MUNICIPAL

## La Aldea de San Nicolás

### Tomo I - Bienes Arquitectónicos

La Comisión de Ordenación del Territorio y Medio Ambiente de Canarias, en sesión de fecha 20 de julio de 2006, acordó la APROBACIÓN DEFINITIVA del presente expediente.

Las Palmas de G.C. a 20 de septiembre de 2007  
El Secretario de la Comisión



CÓDIGO FICHA: I-84

DENOMINACIÓN

CASA PAULINO

**TIPOLOGÍA**

VIVIENDA ENTRE MEDIANERAS


**USO**

RESIDENCIAL

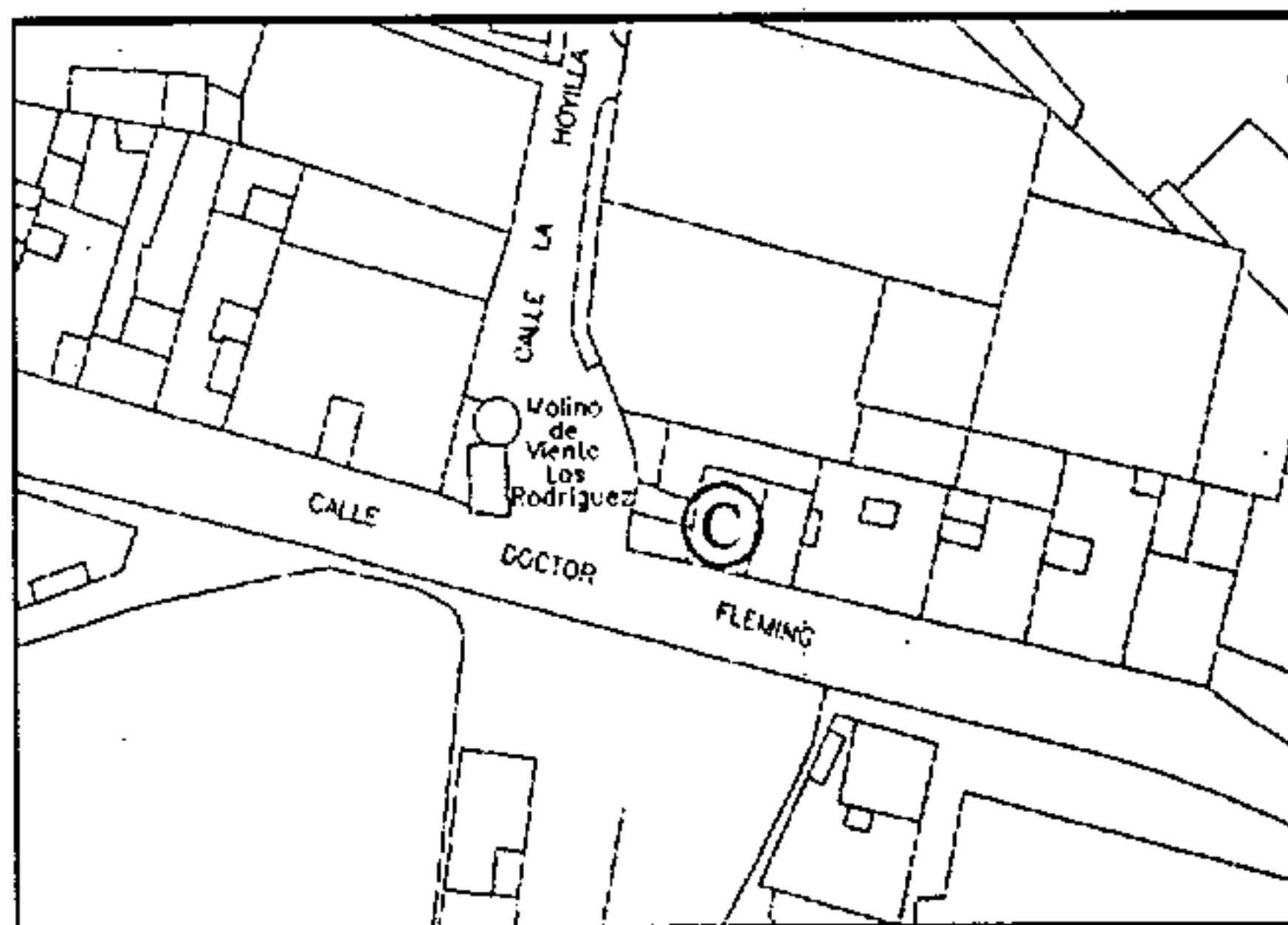
SIGLO:

CRONOLOGÍA

**FOTOGRAFÍA**



**PLANO**



**LOCALIZACIÓN**

ISLA:

GRAN CANARIA

SUPERFICIE CONSTRUIDA:

MUNICIPIO:

LA ALDEA DE SAN NICOLAS

..... m<sup>2</sup>

LOCALIDAD:

LA ALDEA DE SAN NICOLAS

REFERENCIA CATASTRAL

TOPONOMIA:

LOS ESPINOS

DIRECCIÓN:

Doctor Fleming, nº106

CARTOGRAFÍA

PLANO: O-4E

UTM (CUADRANTE-X-Y-Z)

28 421587 3096342 60

**SITUACIÓN ADMINISTRATIVA**

REDACTOR CATÁLOGO:

LUIS M. CASTILLA VEGA

OBSERVACIONES REDACTOR:

RETRANQUEO DE UNA CRUJÍA Y MANTENER LA FACHADA

FECHA CATALOGACIÓN:

20/05/1996

DECLARACIÓN B.I.C.:

USOS PERMITIDOS: RESIDENCIAL

COMERCIAL TIPO I Y II

OFICINAS TIPO III

INDUSTRIAL TIPO I

FECHA INCOACIÓN:

.....

FECHA PUBLICACIÓN:

.....

**CRITERIOS DE CATALOGACIÓN:**

CALIDAD COMPOSITIVA  
CALIDAD CONSTRUCTIVA  
CONJUNTO

**GRADO DE PROTECCIÓN:**

AMBIENTAL

**TIPO DE INTERVENCIÓN:**

CONSERVACIÓN  
CONSOLIDACIÓN  
RESTAURACIÓN  
REHABILITACIÓN

00277

Documento aprobado por el Ayuntamiento Pleno en sesión extraordinaria de fecha 2 de mayo de 2007, subsanación de las deficiencias señaladas en el Acta de la COMAC, de fecha 20/07/2006, al PGO, Adaptación Básica al TR de la LOTC y ENC.

La Aldea de San Nicolás a 3 de mayo de 2007

EL SECRETARIO



# CATÁLOGO ARQUITECTÓNICO MUNICIPAL

## La Aldea de San Nicolás

### Tomo I - Bienes Arquitectónicos

La Comisión de Ordenación del Territorio y Medio Ambiente de Canarias, en sesión de fecha 20 de julio de 2006, acordó la APROBACIÓN DEFINITIVA del presente expediente.  
Las Palmas de G.C. a 20 de septiembre de 2007  
El Secretario de la Comisión

CÓDIGO FICHA: I-85

DENOMINACIÓN

MOLINO DE VIENTO

**TIPOLOGÍA**

EDIFICACIÓN AISLADA

**USO**

INFRAESTRUCTURA

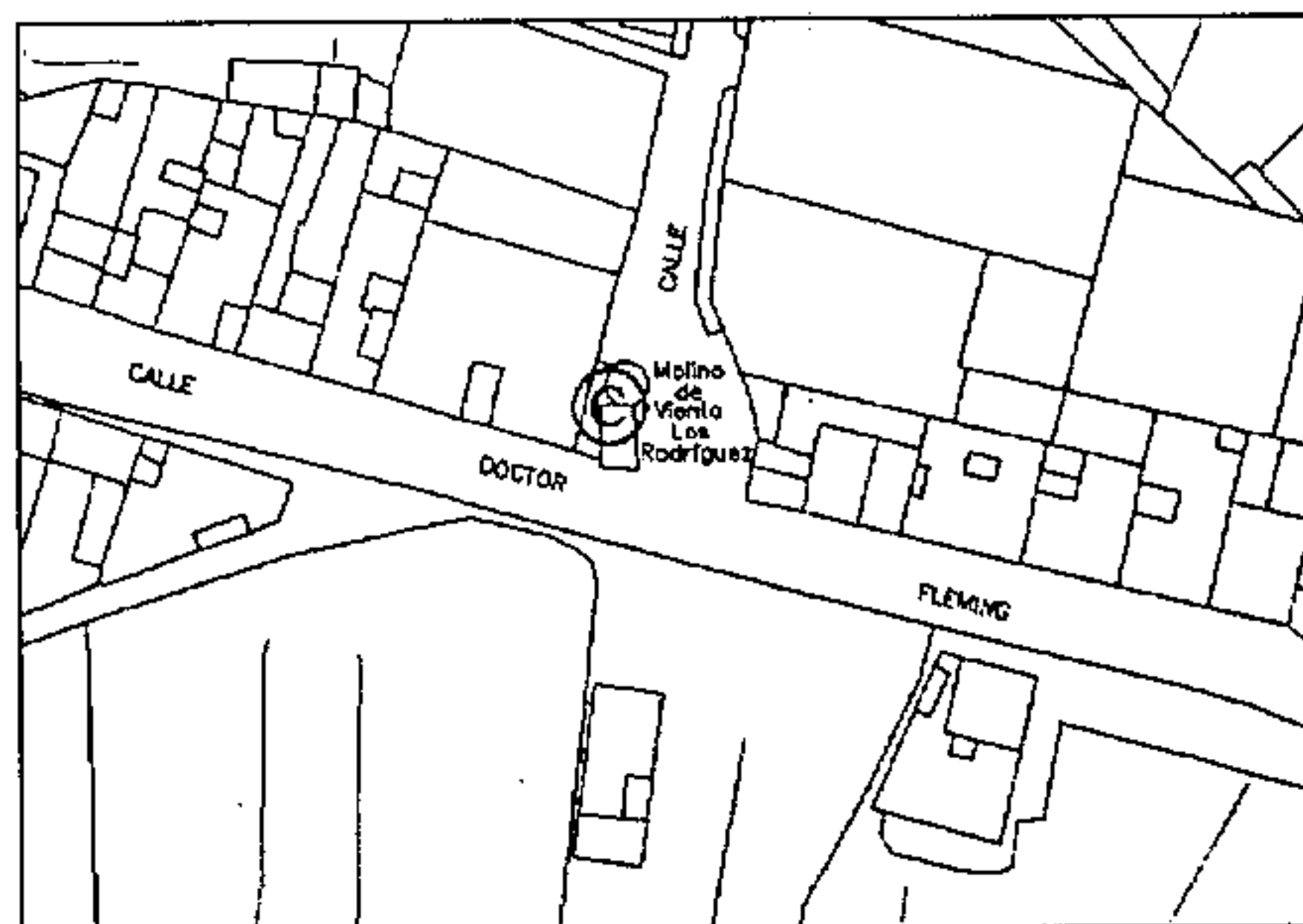
SIGLO:

CRONOLOGÍA

**FOTOGRAFÍA**



**PLANO**



**LOCALIZACIÓN**

ISLA:

GRAN CANARIA

MUNICIPIO:

LA ALDEA DE SAN NICOLAS

LOCALIDAD:

LA ALDEA DE SAN NICOLAS

TOPONOMIA:

LOS ESPINOS

DIRECCIÓN:

Doctor Fleming, nº 108

UTM (CUADRANTE-X-Y-Z)

28 421564 3096351 55

SUPERFICIE CONSTRUIDA:

----- m<sup>2</sup>

REFERENCIA CATASTRAL

-----

CARTOGRAFÍA

PLANO: 0-4E

**SITUACIÓN ADMINISTRATIVA**

REDACTOR CATÁLOGO:

LUIS M. CASTILLA VEGA

OBSERVACIONES REDACTOR:

FECHA CATALOGACIÓN:

MAYO 2005

DECLARACIÓN B.I.C.:

FECHA INCOACIÓN:

-----

FECHA PUBLICACIÓN:

-----

CRITERIOS DE CATALOGACIÓN:

CALIDAD CONSTRUCTIVA  
HISTORIA  
TIPOLOGÍA

GRADO DE PROTECCIÓN:

INTEGRAL

TIPO DE INTERVENCIÓN:

CONSERVACIÓN  
CONSOLIDACIÓN  
RESTAURACIÓN

Documento aprobado por el Ayuntamiento Pleno en sesión extraordinaria de fecha 2 de mayo de 2007, subsanación de las deficiencias señaladas en el Acta de la COTMAC, de fecha 20/07/2006, al PGO, Adaptación Básica al TR de la LOTC y ENC.

La Aldea de San Nicolás a 3 de mayo de 2007



EL SECRETARIO

# CATÁLOGO ARQUITECTÓNICO MUNICIPAL

La Aldea de San Nicolás

Tomo I - Bienes Arquitectónicos

La Comisión de Ordenación del Territorio y Medio Ambiente de Canarias, en sesión de fecha 20 de julio de 2006, acordó la APROBACIÓN DEFINITIVA del presente expediente.  
Las Palmas de G.C. a 20 de septiembre de 2007  
El Secretario de la Comisión

CÓDIGO FICHA: I-86

DENOMINACIÓN

CASA DE TILA

**TIPOLOGÍA**

VIVIENDA ENTRE MEDIANERAS

**USO**

RESIDENCIAL

SIGLO:

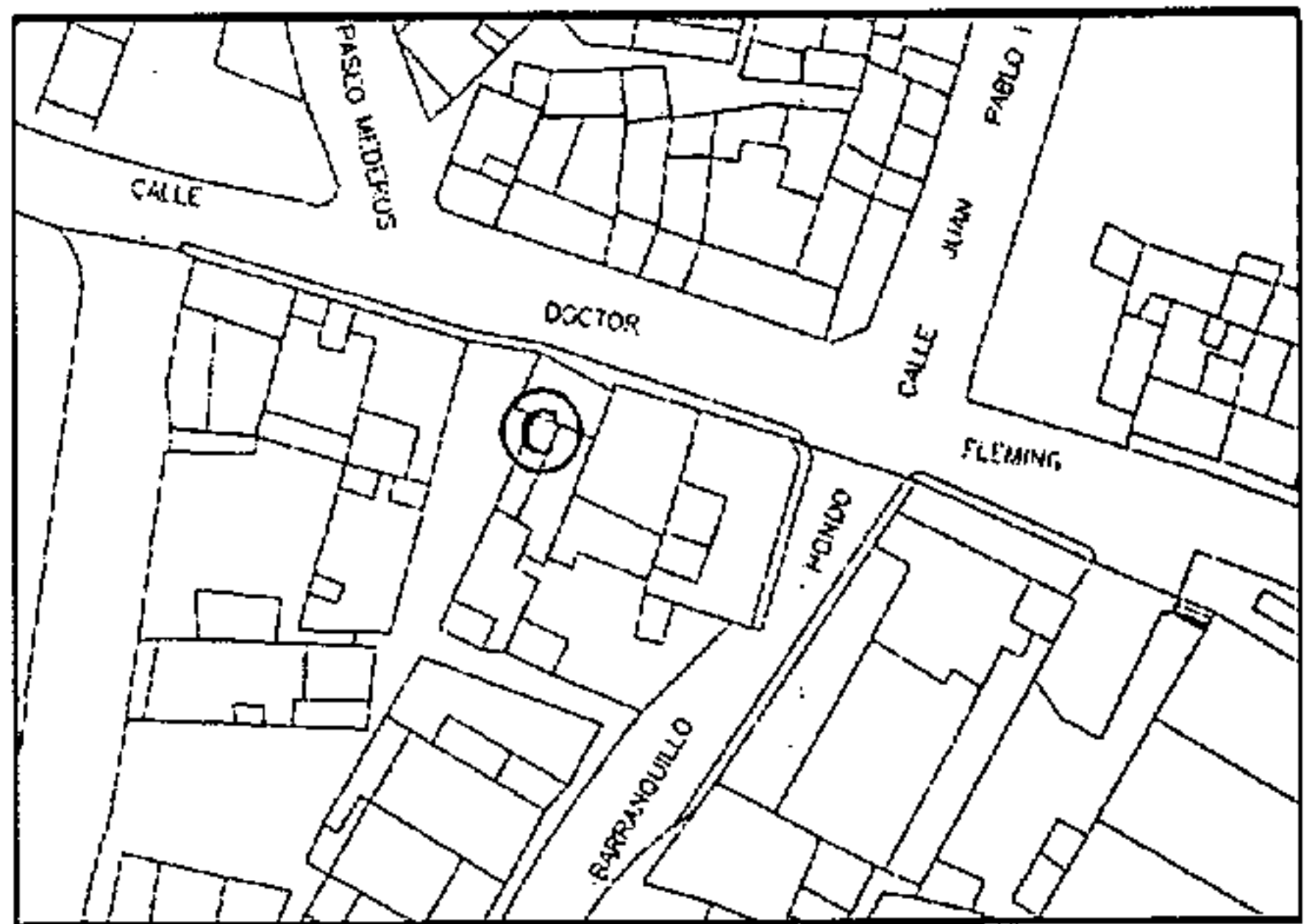
SIGLO XVIII

CRONOLOGÍA

**FOTOGRAFÍA**



**PLANO**



**LOCALIZACIÓN**

ISLA:

GRAN CANARIA

SUPERFICIE CONSTRUIDA:

MUNICIPIO:

LA ALDEA DE SAN NICOLAS

..... m<sup>2</sup>

LOCALIDAD:

LA ALDEA DE SAN NICOLAS

REFERENCIA CATASTRAL

TOPONOMIA:

LOS ESPINOS

DIRECCIÓN:

Doctor Fleming, nº109

CARTOGRAFÍA

PLANO: O-5E

UTM (CUADRANTE-X-Y-Z)

28 422121 3096105 60

**SITUACIÓN ADMINISTRATIVA**

REDACTOR CATÁLOGO:

LUIS M. CASTILLA VEGA

OBSERVACIONES REDACTOR:

RETRANQUEO DE UNA CRUJÍA Y MANTENER LA FACHADA

FECHA CATALOGACIÓN:

20/05/1996

DECLARACIÓN B.I.C.:

USOS PERMITIDOS: RESIDENCIAL

COMERCIAL TIPO I Y II

OFICINAS TIPO III

INDUSTRIAL TIPO I

FECHA INCOACIÓN:

.....

FECHA PUBLICACIÓN:

.....

**CRITERIOS DE CATALOGACIÓN:**

CALIDAD CONSTRUCTIVA

HISTORIA

TIPOLOGÍA

**GRADO DE PROTECCIÓN:**

INTEGRAL

**TIPO DE INTERVENCIÓN:**

CONSERVACIÓN

CONSOLIDACIÓN

RESTAURACIÓN

00271

Documento aprobado por el Ayuntamiento Pleno en sesión extraordinaria de fecha 2 de mayo de 2007, subsanación de las deficiencias señaladas en el acta de la COTMAC, de fecha 20/07/2006, al PGO, Adaptación Básica al TR de la LOTC y ENC.

La Aldea de San Nicolás a 3 de mayo de 2007

SECRETARIO

gesplan   Gobierno de Canarias  
una tierra única

# CATÁLOGO ARQUITECTÓNICO MUNICIPAL

## La Aldea de San Nicolás

### Tomo I - Bienes Arquitectónicos

La Comisión de Ordenación del Territorio y Medio Ambiente de Canarias, en sesión de fecha 20 de Julio de 2006, acordó la APROBACIÓN DEFINITIVA del presente expediente.  
Las Palmas de G.C. a 20 de septiembre de 2007  
El Secretario de la Comisión

CÓDIGO FICHA: I-87

DENOMINACIÓN

DOCTOR FLEMING Nº114

**TIPOLOGÍA**

VIVIENDA ENTRE MEDIANERAS

**USO**

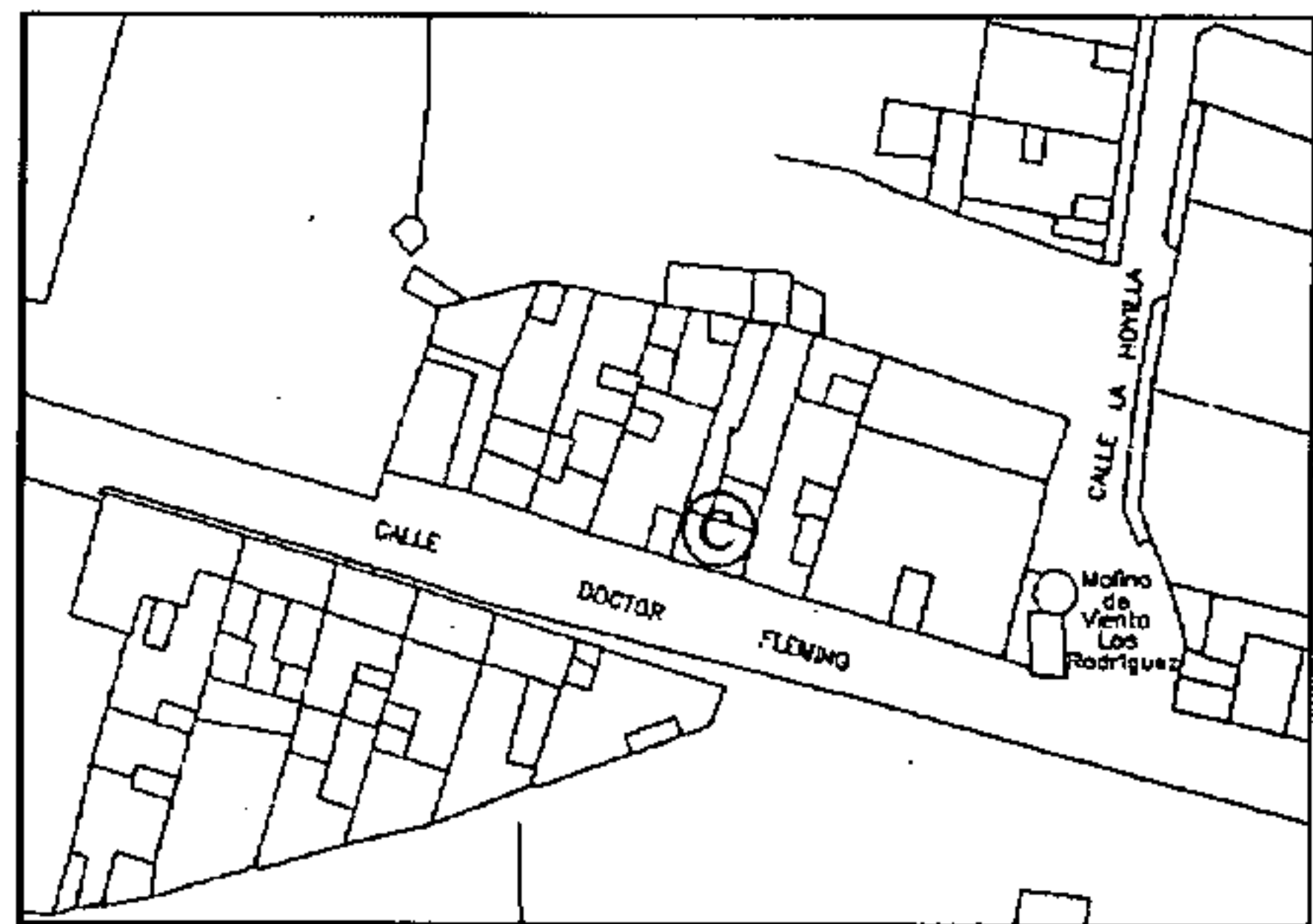
RESIDENCIAL

SIGLO:

CRONOLOGÍA

**FOTOGRAFÍA**

**PLANO**



**LOCALIZACIÓN**

ISLA:

GRAN CANARIA

SUPERFICIE CONSTRUIDA:

MUNICIPIO:

LA ALDEA DE SAN NICOLAS

----- m<sup>2</sup>

LOCALIDAD:

LA ALDEA DE SAN NICOLAS

REFERENCIA CATASTRAL

TOPONOMIA:

LOS ESPINOS

DIRECCIÓN:

Doctor Fleming, nº114

CARTOGRAFÍA

PLANO: O-5E

UTM (CUADRANTE-X-Y-Z)

28 421532 3096357 60

**SITUACIÓN ADMINISTRATIVA**

REDACTOR CATÁLOGO:

LUIS M. CASTILLA VEGA

OBSERVACIONES REDACTOR:

RETRANQUEO DE UNA CRUJÍA Y MANTENER LA FACHADA

FECHA CATALOGACIÓN:

20/05/1996

DECLARACIÓN B.I.C.:

FECHA INCOACIÓN:

-----

FECHA PUBLICACIÓN:

-----

USOS PERMITIDOS: RESIDENCIAL

COMERCIAL TIPO I Y II

OFICINAS TIPO III

INDUSTRIAL TIPO I

**CRITERIOS DE CATALOGACIÓN:**

CALIDAD COMPOSITIVA  
CALIDAD CONSTRUCTIVA  
CONJUNTO

**GRADO DE PROTECCIÓN:**

PARCIAL

**TIPO DE INTERVENCIÓN:**

CONSERVACIÓN  
CONSOLIDACIÓN  
RESTAURACIÓN  
REHABILITACIÓN  
REMODELACIÓN

Documento aprobado por el Ayuntamiento Pleno en sesión extraordinaria de fecha 2 de mayo de 2007, subsanación de las deficiencias señaladas en el acta de la COTMAC, de fecha 20/07/2006, al PGO, Adaptación Básica al TR de la LOTC y ENC.

La Aldea de San Nicolás a 3 de mayo de 2007

EL SECRETARIO

gesplan Gobierno de Canarias una tierra única



# CATÁLOGO ARQUITECTÓNICO MUNICIPAL

La Aldea de San Nicolás

Tomo I - Bienes Arquitectónicos

La Comisión de Ordenación del Territorio y Medio Ambiente de Canarias, en sesión de fecha 20 de julio de 2006, acordó la APROBACIÓN DEFINITIVA del presente expediente.  
Las Palmas de G.C. a 20 de septiembre de 2007  
El Secretario de la Comisión

CÓDIGO FICHA: I-88	DENOMINACIÓN	CASA DE LAS COLUMNAS
--------------------	--------------	----------------------

**TIPOLOGÍA**

VIVIENDA ENTRE MEDIANERAS

**USO**

RESIDENCIAL


SIGLO:

-----

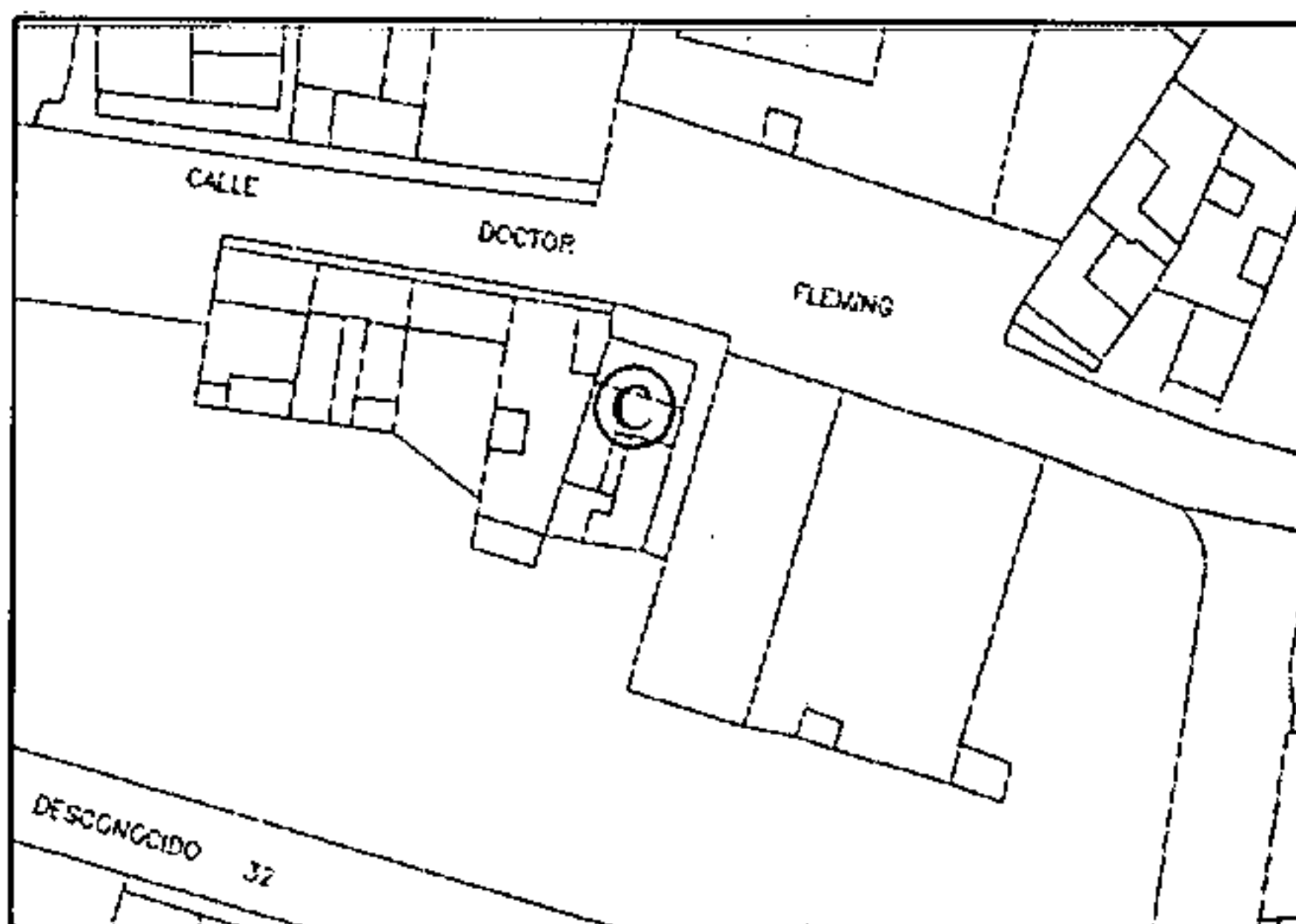
CRONOLOGÍA

-----

**FOTOGRAFÍA**



**PLANO**



**LOCALIZACIÓN**

ISLA:	GRAN CANARIA	SUPERFICIE CONSTRUIDA:	----- m <sup>2</sup>
MUNICIPIO:	LA ALDEA DE SAN NICOLAS	REFERENCIA CATASTRAL	-----
LOCALIDAD:	LA ALDEA DE SAN NICOLAS	CARTOGRAFÍA	PLANO: O-5E
TOPONOMIA:	LOS ESPINOS		
DIRECCIÓN:	Doctor Fleming, nº121		
UTM (CUADRANTE-X-Y-Z)	28 422027 3096130 60		

**SITUACIÓN ADMINISTRATIVA**

<p><b>REDACTOR CATÁLOGO:</b></p> <p>LUIS M. CASTILLA VEGA</p> <p>FECHA CATALOGACIÓN: 20/05/1996</p> <p>DECLARACIÓN B.I.C.: <input type="checkbox"/></p> <p>FECHA INCOACIÓN: -----</p> <p>FECHA PUBLICACIÓN: -----</p>	<p><b>OBSERVACIONES REDACTOR:</b></p> <p>RETRANQUEO DE UNA CRUJÍA Y MANTENER LA FACHADA</p> <p>USOS PERMITIDOS: RESIDENCIAL COMERCIAL TIPO I Y II OFICINAS TIPO III INDUSTRIAL TIPO I</p>	
<p><b>CRITERIOS DE CATALOGACIÓN:</b></p> <p>CALIDAD CONSTRUCTIVA HISTORIA TIPOLOGÍA</p>	<p><b>GRADO DE PROTECCIÓN:</b></p> <p>INTEGRAL</p>	<p><b>TIPO DE INTERVENCIÓN:</b></p> <p>CONSERVACIÓN CONSOLIDACIÓN RESTAURACIÓN</p>

00272 Documento aprobado por el Ayuntamiento Pleno en sesión extraordinaria de fecha 2 de mayo de 2007, subsanación de las deficiencias señaladas en el acta de la COTMAC, de fecha 20/07/2006, al PGO, Adaptación Básica al TR de la LOTC y ENC.

La Aldea de San Nicolás a 3 de mayo de 2007

EL SECRETARIO

# CATÁLOGO ARQUITECTÓNICO MUNICIPAL

La Aldea de San Nicolás

Tomo I - Bienes Arquitectónicos

La Comisión de Ordenación del Territorio y Medio Ambiente de Canarias, en sesión de fecha 20 de Julio de 2006, acordó la APROBACIÓN DEFINITIVA del presente expediente.  
Las Palmas de G.C. a 20 de septiembre de 2007  
El Secretario de la Comisión

CÓDIGO FICHA: I-89

DENOMINACIÓN

DOCTOR FLEMING Nº125

**TIPOLOGÍA**

VIVIENDA ENTRE MEDIANERAS


**USO**

RESIDENCIAL

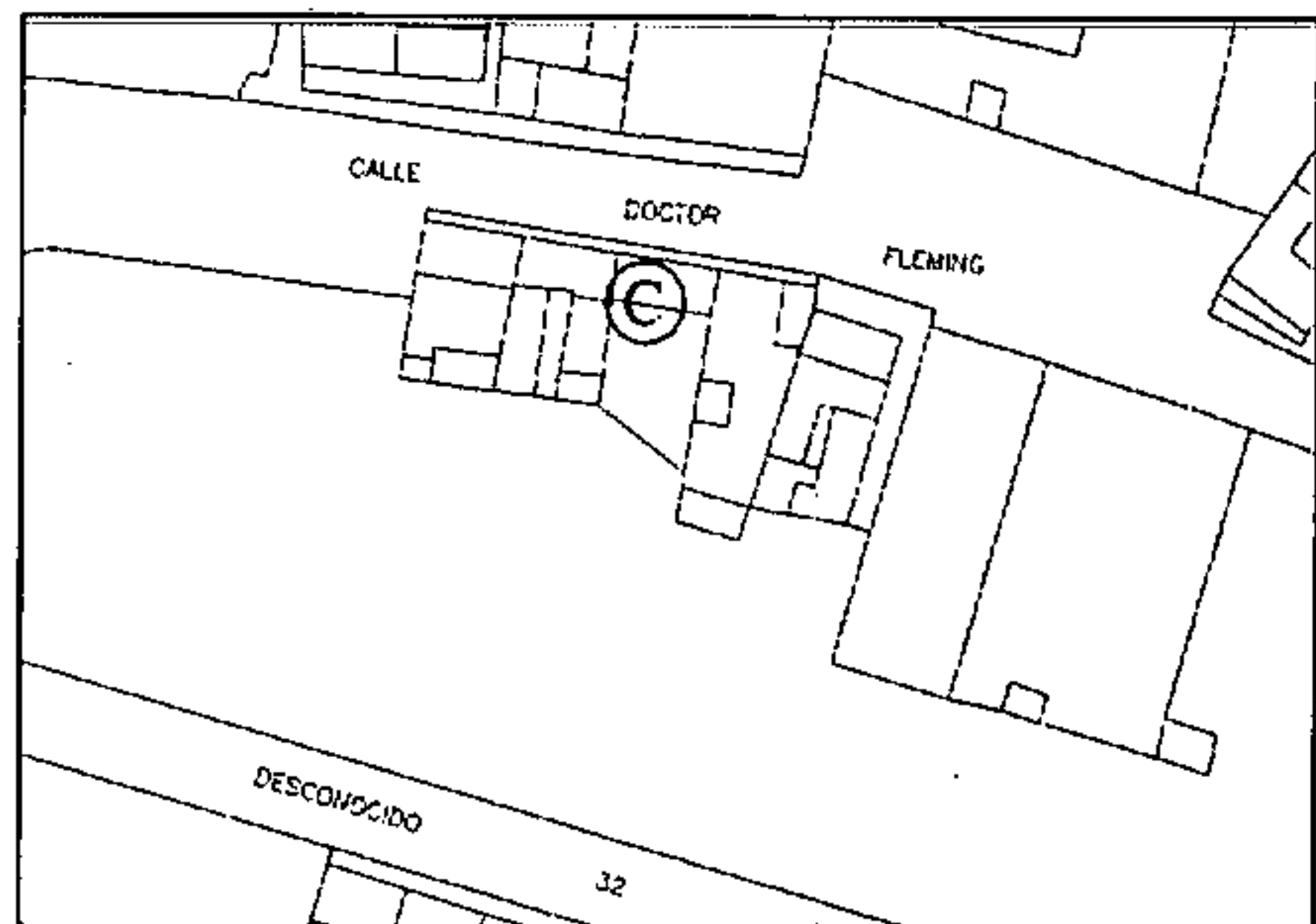
SIGLO:

CRONOLOGÍA

**FOTOGRAFÍA**



**PLANO**



**LOCALIZACIÓN**

ISLA:

GRAN CANARIA

SUPERFICIE CONSTRUIDA:

MUNICIPIO:

LA ALDEA DE SAN NICOLAS

----- m<sup>2</sup>

LOCALIDAD:

LA ALDEA DE SAN NICOLAS

REFERENCIA CATASTRAL

TOPONOMIA:

LOS ESPINOS

DIRECCIÓN:

Doctor Fleming, nº125

CARTOGRAFÍA

PLANO: O-5E

UTM (CUADRANTE-X-Y-Z)

28 422012 3096139 60

**SITUACIÓN ADMINISTRATIVA**

REDACTOR CATÁLOGO:

LUIS M. CASTILLA VEGA

OBSERVACIONES REDACTOR:

RETRANQUEO DE UNA CRUJÍA Y MANTENER LA FACHADA

FECHA CATALOGACIÓN:

20/05/1996

DECLARACIÓN B.I.C.:

FECHA INCOACIÓN:

-----

FECHA PUBLICACIÓN:

-----

USOS PERMITIDOS: RESIDENCIAL

COMERCIAL TIPO I Y II

OFICINAS TIPO III

INDUSTRIAL TIPO I

**CRITERIOS DE CATALOGACIÓN:**

CALIDAD COMPOSITIVA  
CALIDAD CONSTRUCTIVA  
CONJUNTO

**GRADO DE PROTECCIÓN:**

AMBIENTAL

**TIPO DE INTERVENCIÓN:**

CONSERVACIÓN  
CONSOLIDACIÓN  
RESTAURACIÓN  
REHABILITACION

00273

Documento aprobado por el Ayuntamiento Pleno en sesión extraordinaria de fecha 2 de mayo de 2007, subsanación de las deficiencias señaladas en el acta de la COTMAC, de fecha 20/07/2006, al PGO, Adaptación Básica al TR de la LOTC y ENC.

La Aldea de San Nicolás a 3 de mayo de 2007

EL SECRETARIO

gesplan Gobierno de Canarias  
una tierra única

# CATÁLOGO ARQUITECTÓNICO MUNICIPAL

La Aldea de San Nicolás

Tomo I - Bienes Arquitectónicos

La Comisión de Ordenación del Territorio y Medio Ambiente de Canarias, en sesión de fecha 20 de julio de 2006, acordó la APROBACIÓN DEFINITIVA del presente expediente.

Las Palmas de G.C. a 20 de septiembre de 2007  
El Secretario de la Comisión

CÓDIGO FICHA: I-90	DENOMINACIÓN	CASA MATEITA
--------------------	--------------	--------------

**TIPOLOGÍA**

VIVIENDA ENTRE MEDIANERAS

**USO**

RESIDENCIAL

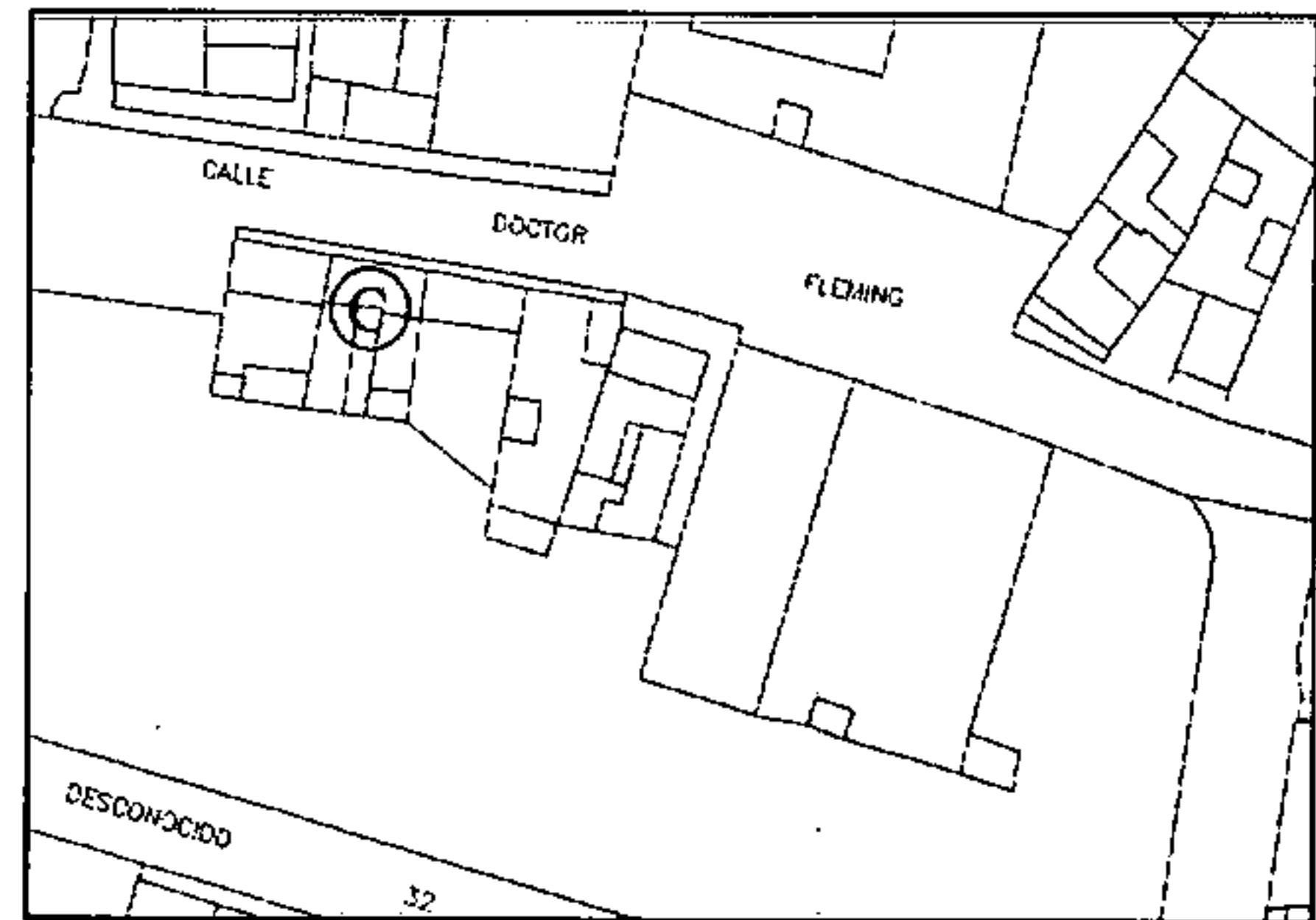
SIGLO:

CRONOLOGÍA

**FOTOGRAFÍA**



**PLANO**



**LOCALIZACIÓN**

ISLA:	GRAN CANARIA	SUPERFICIE CONSTRUIDA:	----- m <sup>2</sup>
MUNICIPIO:	LA ALDEA DE SAN NICOLAS	REFERENCIA CATASTRAL	-----
LOCALIDAD:	LA ALDEA DE SAN NICOLAS	CARTOGRAFÍA	PLANO: O-5E
TOPONIMIA:	LOS ESPINOS		
DIRECCIÓN:	Doctor Fleming, nº127		
UTM (CUADRANTE-X-Y-Z)	28 422004 3096139 60		

**SITUACIÓN ADMINISTRATIVA**

<p><b>REDACTOR CATÁLOGO:</b></p> <p>LUIS M. CASTILLA VEGA</p> <p>FECHA CATALOGACIÓN: 20/05/1996</p> <p>DECLARACIÓN B.I.C.: <input type="checkbox"/></p> <p>FECHA INCOACIÓN: -----</p> <p>FECHA PUBLICACIÓN: -----</p>	<p><b>OBSERVACIONES REDACTOR:</b></p> <p>RETRANQUEO DE UNA CRUJÍA Y MANTENER LA FACHADA</p> <p>USOS PERMITIDOS: RESIDENCIAL COMERCIAL TIPO I Y II OFICINAS TIPO III INDUSTRIAL TIPO I</p>	
<p><b>CRITERIOS DE CATALOGACIÓN:</b></p> <p>CALIDAD COMPOSITIVA CALIDAD CONSTRUCTIVA CONJUNTO</p>	<p><b>GRADO DE PROTECCIÓN:</b></p> <p>AMBIENTAL</p>	<p><b>TIPO DE INTERVENCIÓN:</b></p> <p>CONSERVACIÓN CONSOLIDACIÓN RESTAURACIÓN REHABILITACIÓN</p>

00274 Documento aprobado por el Ayuntamiento Pleno en sesión extraordinaria de fecha 2 de mayo de 2007, subsanación de las deficiencias señaladas en el acta de la COTMAC, de fecha 20/07/2006, al PGO, Adaptación Básica al TR de la LOTC y ENC.

La Aldea de San Nicolás a 3 de mayo de 2007

SECRETARIO




# CATÁLOGO ARQUITECTÓNICO MUNICIPAL

## La Aldea de San Nicolás

### Tomo I - Bienes Arquitectónicos

La Comisión de Ordenación del Territorio y Medio Ambiente de Canarias, en sesión de fecha 20 de julio de 2006, acordó la APROBACIÓN DEFINITIVA del presente expediente.  
Las Palmas de G.C. a 20 de septiembre de 2007  
El Secretario de la Comisión



CÓDIGO FICHA: I-91

DENOMINACIÓN

DOCTOR FLEMING Nº128

**TIPOLOGÍA**

VIVIENDA ENTRE MEDIANERAS

**USO**

RESIDENCIAL

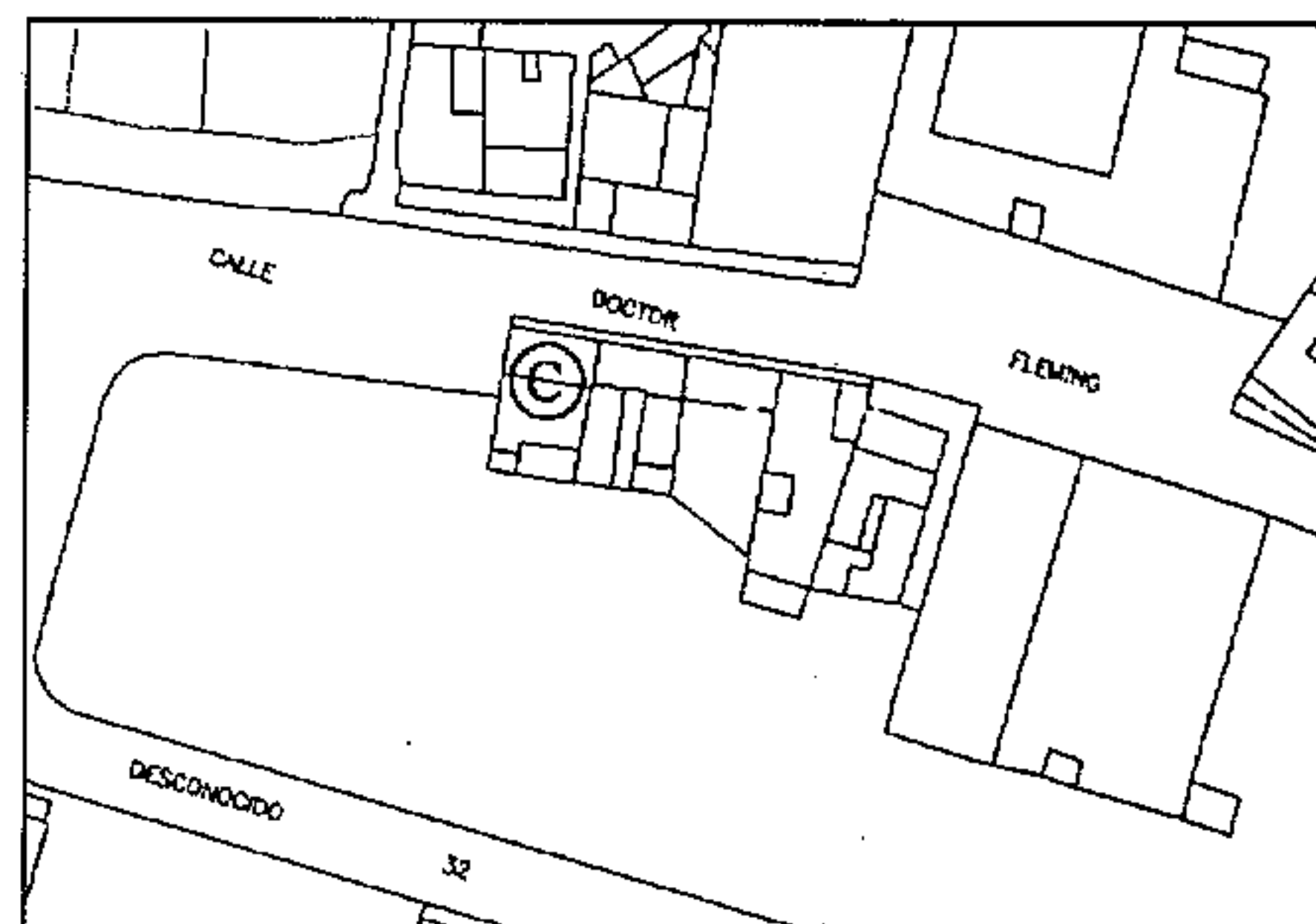
SIGLO:

CRONOLOGÍA

**FOTOGRAFÍA**



**PLANO**



**LOCALIZACIÓN**

ISLA:

GRAN CANARIA

MUNICIPIO:

LA ALDEA DE SAN NICOLÁS

LOCALIDAD:

LA ALDEA DE SAN NICOLÁS

TOPONOMIA:

LOS ESPINOS

DIRECCIÓN:

Doctor Fleming, nº128

UTM (CUADRANTE-X-Y-Z)

28 421994 3096140 60

SUPERFICIE CONSTRUIDA:

..... m<sup>2</sup>

REFERENCIA CATASTRAL

CARTOGRAFÍA

PLANO: O-4E

**SITUACIÓN ADMINISTRATIVA**

REDACTOR CATÁLOGO:

LUIS M. CASTILLA VEGA

FECHA CATALOGACIÓN:

MAYO 2005

DECLARACIÓN B.I.C.:

FECHA INCOACIÓN:

.....

FECHA PUBLICACIÓN:

.....

OBSERVACIONES REDACTOR:

RETRANQUEO DE UNA CRUJÍA Y MANTENER LA FACHADA

USOS PERMITIDOS: RESIDENCIAL  
COMERCIAL TIPO I Y II  
OFICINAS TIPO III  
INDUSTRIAL TIPO I

**CRITERIOS DE CATALOGACIÓN:**

CALIDAD CONSTRUCTIVA  
HISTORIA  
TIPOLOGÍA

**GRADO DE PROTECCIÓN:**

INTEGRAL

**TIPO DE INTERVENCIÓN:**

CONSERVACIÓN  
CONSOLIDACIÓN  
RESTAURACIÓN

00370

Documento aprobado por el Ayuntamiento Pleno en sesión extraordinaria de fecha 2 de mayo de 2007, subsanación de las deficiencias señaladas en el acta de la COTMAC, de fecha 20/07/2006, al PGO, Adaptación Básica al TR de la LOTC y ENC.

La Aldea de San Nicolás a 3 de mayo de 2007

EL SECRETARIO

gesplan  Gobierno de Canarias  
una tierra única

# CATÁLOGO ARQUITECTÓNICO MUNICIPAL

La Aldea de San Nicolás

Tomo I - Bienes Arquitectónicos

La Comisión de Ordenación del Territorio y Medio Ambiente de Canarias, en sesión de fecha 20 de julio de 2006, acordó la APROBACIÓN DEFINITIVA del presente expediente.  
Las Palmas de G.C. a 20 de septiembre de 2007  
El Secretario de la Comisión

CÓDIGO FICHA: I-92

DENOMINACIÓN

CASA MARCELINA

**TIPOLOGÍA**

VIVIENDA ENTRE MEDIANERAS


**USO**

RESIDENCIAL

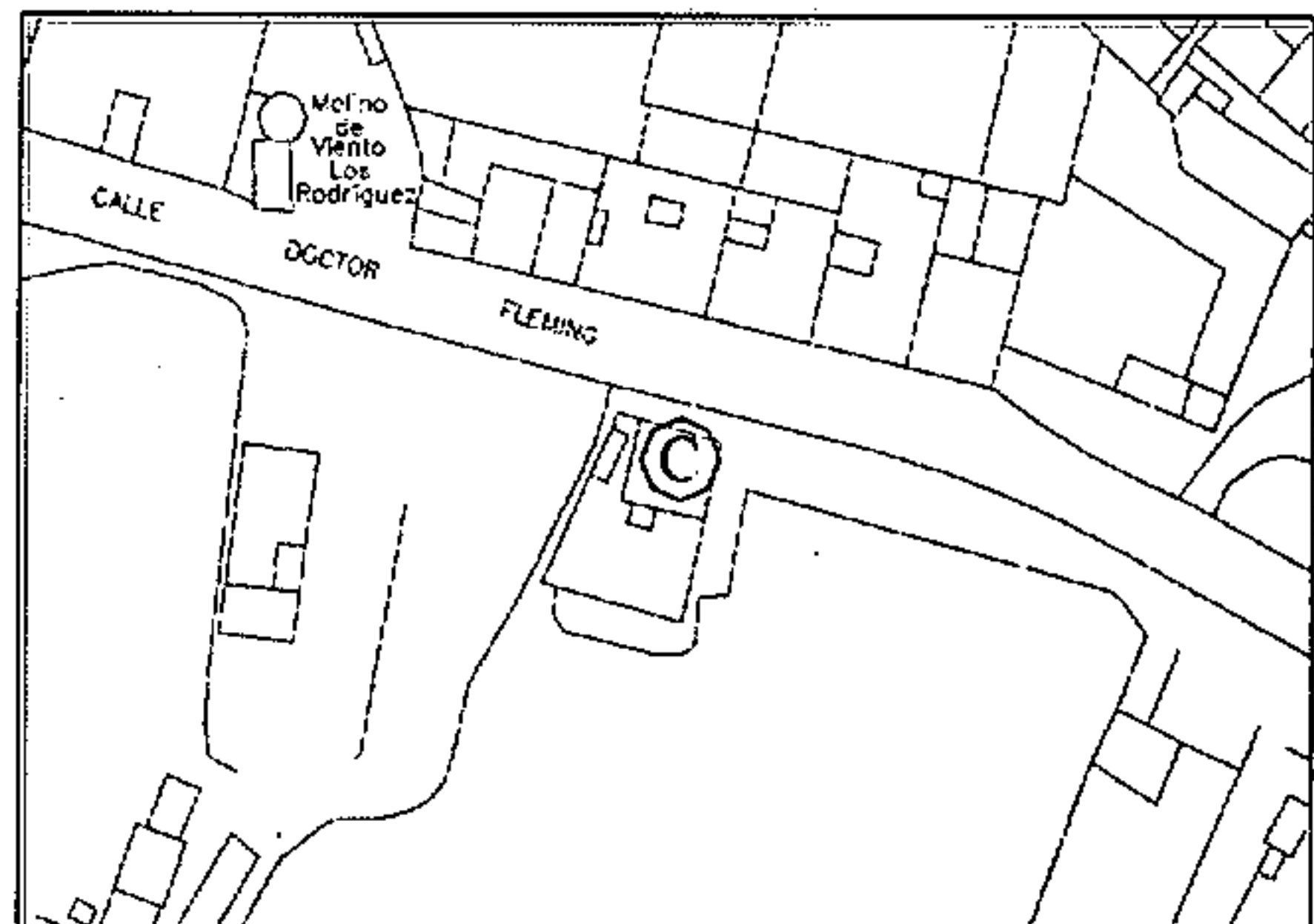
SIGLO:

CRONOLOGÍA

**FOTOGRAFÍA**



**PLANO**



**LOCALIZACIÓN**

ISLA:

GRAN CANARIA

MUNICIPIO:

LA ALDEA DE SAN NICOLAS

LOCALIDAD:

LA ALDEA DE SAN NICOLAS

TOPONOMIA:

LOS ESPINOS

DIRECCIÓN:

Doctor Fleming, nº197

UTM (CUADRANTE-X-Y-Z)

28 421603 3096322 60

SUPERFICIE CONSTRUIDA:

----- m<sup>2</sup>

REFERENCIA CATASTRAL

-----

CARTOGRAFÍA

PLANO: O-4E

**SITUACIÓN ADMINISTRATIVA**

REDACTOR CATÁLOGO:

LUIS M. CASTILLA VEGA

FECHA CATALOGACIÓN:

20/05/1996

DECLARACIÓN B.I.C.:

FECHA INCOACIÓN:

-----

FECHA PUBLICACIÓN:

-----

OBSERVACIONES REDACTOR:

RETRANQUEO DE UNA CRUJÍA Y MANTENER LA FACHADA

USOS PERMITIDOS: RESIDENCIAL  
COMERCIAL TIPO I Y II  
OFICINAS TIPO III  
INDUSTRIAL TIPO I

**CRITERIOS DE CATALOGACIÓN:**

CALIDAD COMPOSITIVA  
CALIDAD CONSTRUCTIVA  
CONJUNTO

**GRADO DE PROTECCIÓN:**

AMBIENTAL

**TIPO DE INTERVENCIÓN:**

CONSERVACIÓN  
CONSOLIDACIÓN  
RESTAURACIÓN  
REHABILITACIÓN

00276

Documento aprobado por el Ayuntamiento Pleno en sesión extraordinaria de fecha 2 de mayo de 2007, subsanación de las deficiencias señaladas en el acta de la COTMAC, de fecha 20/07/2006, al PGO, Adaptación Básica al TR de la LOTC y ENC.

La Aldea de San Nicolás a 3 de mayo de 2007

EL SECRETARIO


gesplan Gobierno de Canarias una tierra única

# CATÁLOGO ARQUITECTÓNICO MUNICIPAL

## La Aldea de San Nicolás

### Tomo I - Bienes Arquitectónicos

La Comisión de Ordenación del Territorio y Medio Ambiente de Canarias, en sesión de fecha 20 de julio de 2006, acordó la APROBACIÓN DEFINITIVA del presente expediente.  
Las Palmas de G.C. a 20 de septiembre de 2007  
El Secretario de la Comisión



CÓDIGO FICHA: I-93

DENOMINACIÓN

MOLINO DE AGUA

**TIPOLOGÍA**

EDIFICACIONES ADOSADAS

**USO**

INFRAESTRUCTURA HIDRÁULICA

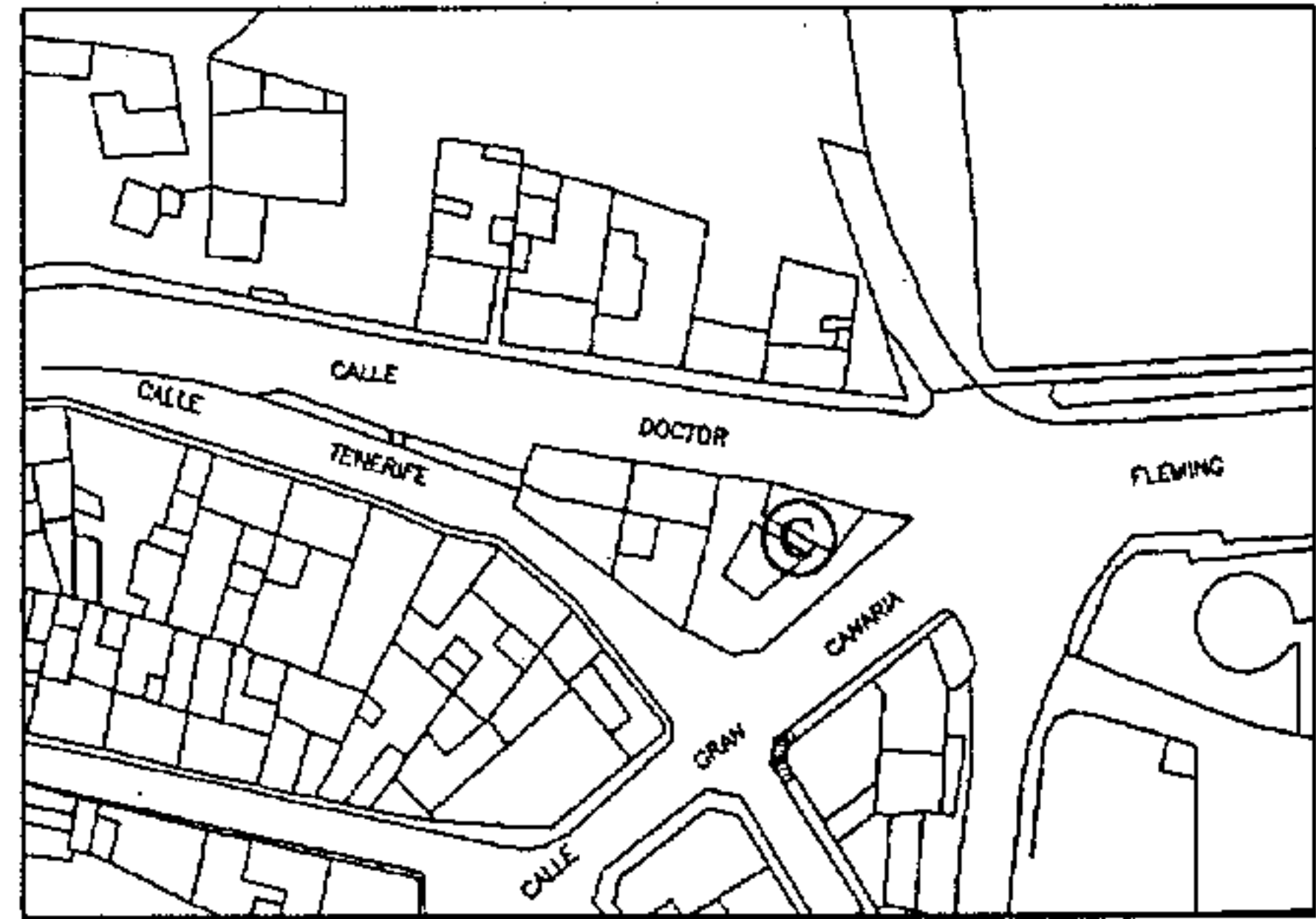
SIGLO:

CRONOLOGÍA

**FOTOGRAFÍA**



**PLANO**



**LOCALIZACIÓN**

ISLA:

GRAN CANARIA

SUPERFICIE CONSTRUIDA:

MUNICIPIO:

LA ALDEA DE SAN NICOLAS

81 m<sup>2</sup>

LOCALIDAD:

LA ALDEA DE SAN NICOLAS

REFERENCIA CATASTRAL

TOPONOMIA:

LA LADERA

DIRECCIÓN:

DOCTOR FLEMING C.P. 35479 SITUADO JUNTO A LA ACEQUIA REAL Y EL RAMAL HACIA JEREZ. JUNTO AL CRUCE DE LA LADERA, DESVIO A MOGAN.

CARTOGRAFÍA

PLANO: O-5F

UTM (CUADRANTE-X-Y-Z)

28 422560 3095967 60

**SITUACIÓN ADMINISTRATIVA**

REDACTOR CATÁLOGO:

LUIS M. CASTILLA VEGA

OBSERVACIONES REDACTOR:

FECHA CATALOGACIÓN:

MAYO 2005

DECLARACIÓN B.I.C.:

FECHA INCOACIÓN:

-----

FECHA PUBLICACIÓN:

-----

CRITERIOS DE CATALOGACIÓN:

HISTORIA

GRADO DE PROTECCIÓN:

PARCIAL

TIPO DE INTERVENCIÓN:

CONSERVACIÓN  
CONSOLIDACIÓN  
RESTAURACIÓN  
REHABILITACIÓN  
REMODELACIÓN

00368

Documento aprobado por el Ayuntamiento Pleno en sesión extraordinaria de fecha 2 de mayo de 2007, subsanación de las deficiencias señaladas en el acta de la COTMAC, de fecha 20/07/2006, al PGO, Adaptación Básica al TR de la LOTC y ENC.

La Aldea de San Nicolás a 3 de mayo de 2007

EL SECRETARIO



# CATÁLOGO ARQUITECTÓNICO MUNICIPAL

La Aldea de San Nicolás

Tomo I - Bienes Arquitectónicos

La Comisión de Ordenación del Territorio y Medio Ambiente de Canarias, en sesión de fecha 20 de julio de 2006, acordó la APROBACIÓN DEFINITIVA del presente expediente.

Las Palmas de G.C. a 20 de septiembre de 2007  
El Secretario de la Comisión

CÓDIGO FICHA: I-94

DENOMINACIÓN

DOCTOR FLEMING

**TIPOLOGÍA**

VIVIENDA ENTRE MEDIANERAS

**USO**

RESIDENCIAL

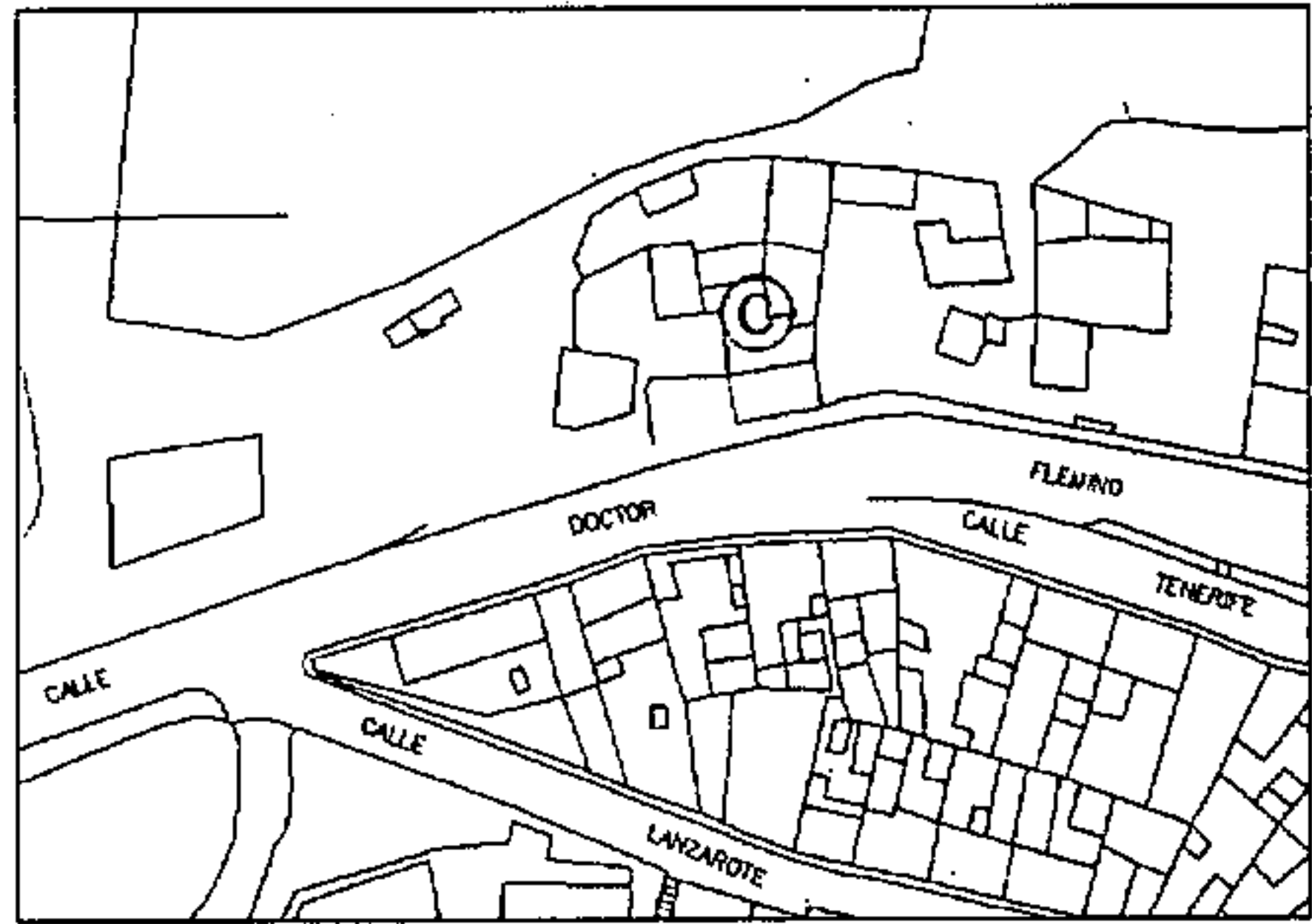
SIGLO:

CRONOLOGÍA

**FOTOGRAFÍA**



**PLANO**



**LOCALIZACIÓN**

ISLA:

GRAN CANARIA

SUPERFICIE CONSTRUIDA:

MUNICIPIO:

LA ALDEA DE SAN NICOLAS

----- m<sup>2</sup>

LOCALIDAD:

LA ALDEA DE SAN NICOLAS

REFERENCIA CATASTRAL

TOPONOMIA:

LA LADERA

DIRECCIÓN:

Doctor Fleming

CARTOGRAFÍA

PLANO: O-5E

UTM (CUADRANTE-X-Y-Z)

28 422471 3096001 60

**SITUACIÓN ADMINISTRATIVA**

REDACTOR CATÁLOGO:

LUIS M. CASTILLA VEGA

OBSERVACIONES REDACTOR:

RETRANQUEO DE UNA CRUJÍA Y MANTENER LA FACHADA

FECHA CATALOGACIÓN:

MAYO 2005

DECLARACIÓN B.I.C.:

FECHA INCOACIÓN:

-----

FECHA PUBLICACIÓN:

-----

USOS PERMITIDOS: RESIDENCIAL

COMERCIAL TIPO I Y II

OFICINAS TIPO III

INDUSTRIAL TIPO I

**CRITERIOS DE CATALOGACIÓN:**

CALIDAD COMPOSITIVA  
CALIDAD CONSTRUCTIVA  
CONJUNTO

**GRADO DE PROTECCIÓN:**

AMBIENTAL

**TIPO DE INTERVENCIÓN:**

CONSERVACIÓN  
CONSOLIDACIÓN  
RESTAURACIÓN  
REHABILITACIÓN

00366

Documento aprobado por el Ayuntamiento Pleno en sesión extraordinaria de fecha 2 de mayo de 2007, subsanación de las deficiencias señaladas en el acta de la COTMAC, de fecha 20/07/2006, al PGO, Adaptación Básica al TR de la LOTC y ENC.

La Aldea de San Nicolás a 3 de mayo de 2007



EL SECRETARIO

gesplan




Gobierno de Canarias  
una tierra única

# CATÁLOGO ARQUITECTÓNICO MUNICIPAL

## La Aldea de San Nicolás

### Tomo I - Bienes Arquitectónicos

La Comisión de Ordenación del Territorio y Medio Ambiente de Canarias, en sesión de fecha 20 de julio de 2006, acordó la APROBACIÓN DEFINITIVA del presente expediente.  
Las Palmas de G.C. a 20 de septiembre de 2007  
El Secretario de la Comisión



CÓDIGO FICHA: I-95

DENOMINACIÓN

CASA DE TEJAS

**TIPOLOGÍA**

VIVIENDA ENTRE MEDIANERAS

**USO**

RESIDENCIAL

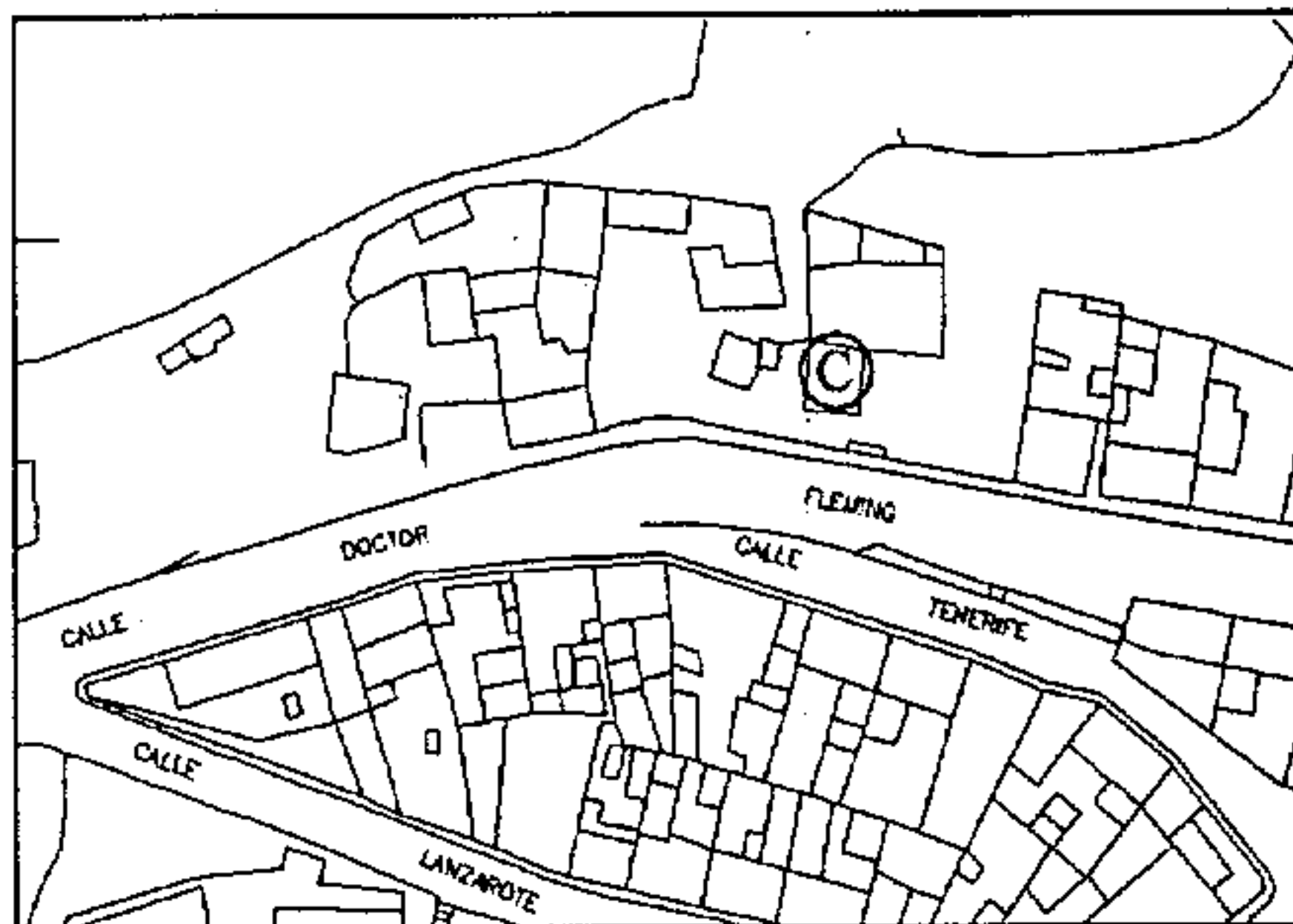
SIGLO:

CRONOLOGÍA

**FOTOGRAFÍA**



**PLANO**



**LOCALIZACIÓN**

ISLA:

GRAN CANARIA

SUPERFICIE CONSTRUIDA:

MUNICIPIO:

LA ALDEA DE SAN NICOLÁS

..... m<sup>2</sup>

LOCALIDAD:

LA ALDEA DE SAN NICOLÁS

REFERENCIA CATASTRAL

TOPONOMIA:

LA LADERA

DIRECCIÓN:

Doctor Fleming

CARTOGRAFÍA

PLANO: O-5F

UTM (CUADRANTE-X-Y-Z)

28 422505 3095996 60

**SITUACIÓN ADMINISTRATIVA**

REDACTOR CATÁLOGO:

LUIS M. CASTILLA VEGA

OBSERVACIONES REDACTOR:

RETRANQUEO DE UNA CRUJÍA Y MANTENER LA FACHADA

FECHA CATALOGACIÓN:

MAYO 2005

DECLARACIÓN B.I.C.:

USOS PERMITIDOS: RESIDENCIAL

COMERCIAL TIPO I Y II

OFICINAS TIPO III

INDUSTRIAL TIPO I

FECHA INCOACIÓN:

.....

FECHA PUBLICACIÓN:

.....

**CRITERIOS DE CATALOGACIÓN:**

CALIDAD COMPOSITIVA  
CALIDAD CONSTRUCTIVA  
CONJUNTO

**GRADO DE PROTECCIÓN:**

AMBIENTAL

**TIPO DE INTERVENCIÓN:**

CONSERVACIÓN  
CONSOLIDACIÓN  
RESTAURACIÓN  
REHABILITACIÓN

00367

Documento aprobado por el Ayuntamiento Pleno en sesión extraordinaria de fecha 2 de mayo de 2007, subsección de las competencias señaladas en el acta de la COMAC, de fecha 20/07/2006, al PGO, Adaptación Básica al TR de la LOTC y ENC.

La Aldea de San Nicolás a 3 de mayo de 2007



La Comisión de Ordenación del Territorio y Medio Ambiente de Canarias, en sesión de fecha 20 de julio de 2006, acordó la APROBACIÓN DEFINITIVA del presente expediente.  
Las Palmas de G.C. a 20 de septiembre de 2007  
El Secretario de la Comisión



# CATÁLOGO ARQUITECTÓNICO MUNICIPAL

## La Aldea de San Nicolás

### Tomo I - Bienes Arquitectónicos

CÓDIGO FICHA: I-96

DENOMINACIÓN

CASAS DE MARINO

**TIPOLOGÍA**

VIVIENDA ENTRE MEDIANERAS

**USO**


RESIDENCIAL

SIGLO:

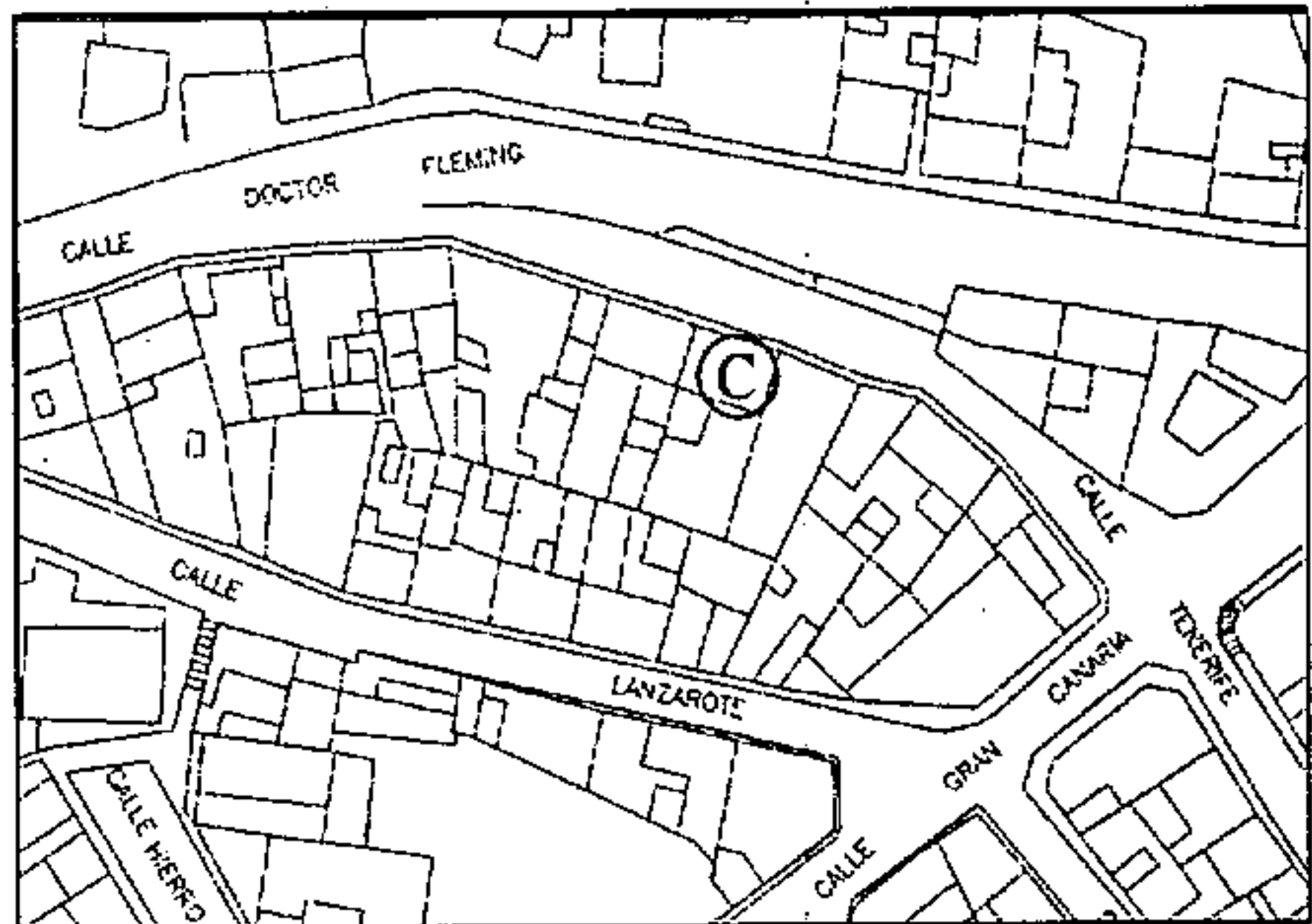
SIGLO XIX

CRONOLOGÍA

**FOTOGRAFÍA**



**PLANO**



**LOCALIZACIÓN**

ISLA:

GRAN CANARIA

MUNICIPIO:

LA ALDEA DE SAN NICOLÁS

LOCALIDAD:

LA ALDEA DE SAN NICOLÁS

TOPONOMIA:

LA LADERA

DIRECCIÓN:

Tenerife, nº17

UTM (CUADRANTE-X-Y-Z)

28 422514 3095968 60

SUPERFICIE CONSTRUIDA:

----- m<sup>2</sup>

REFERENCIA CATASTRAL

CARTOGRAFÍA

PLANO: O-5F

**SITUACIÓN ADMINISTRATIVA**

REDACTOR CATÁLOGO:

LUIS M. CASTILLA VEGA

FECHA CATALOGACIÓN:

20/05/1996

DECLARACIÓN B.I.C.:

FECHA INCOACIÓN:

-----

FECHA PUBLICACIÓN:

-----

OBSERVACIONES REDACTOR:

RETRANQUEO DE UNA CRUJÍA Y MANTENER LA FACHADA

USOS PERMITIDOS: RESIDENCIAL  
COMERCIAL TIPO I Y II  
OFICINAS TIPO III  
INDUSTRIAL TIPO I

**CRITERIOS DE CATALOGACIÓN:**

CALIDAD CONSTRUCTIVA  
HISTORIA  
TIPOLOGÍA

**GRADO DE PROTECCIÓN:**

INTEGRAL

**TIPO DE INTERVENCIÓN:**

CONSERVACIÓN  
CONSOLIDACIÓN  
RESTAURACIÓN

00293

Documento aprobado por el Ayuntamiento Pleno en sesión extraordinaria de fecha 2 de mayo de 2007, suscripción de las deficiencias señaladas en el B.O. de la COTMAC, de fecha 20/07/2006, al PGO, Adaptación Básica al TR de la LOTC y ENC.

La Aldea de San Nicolás a 3 de mayo de 2007

