










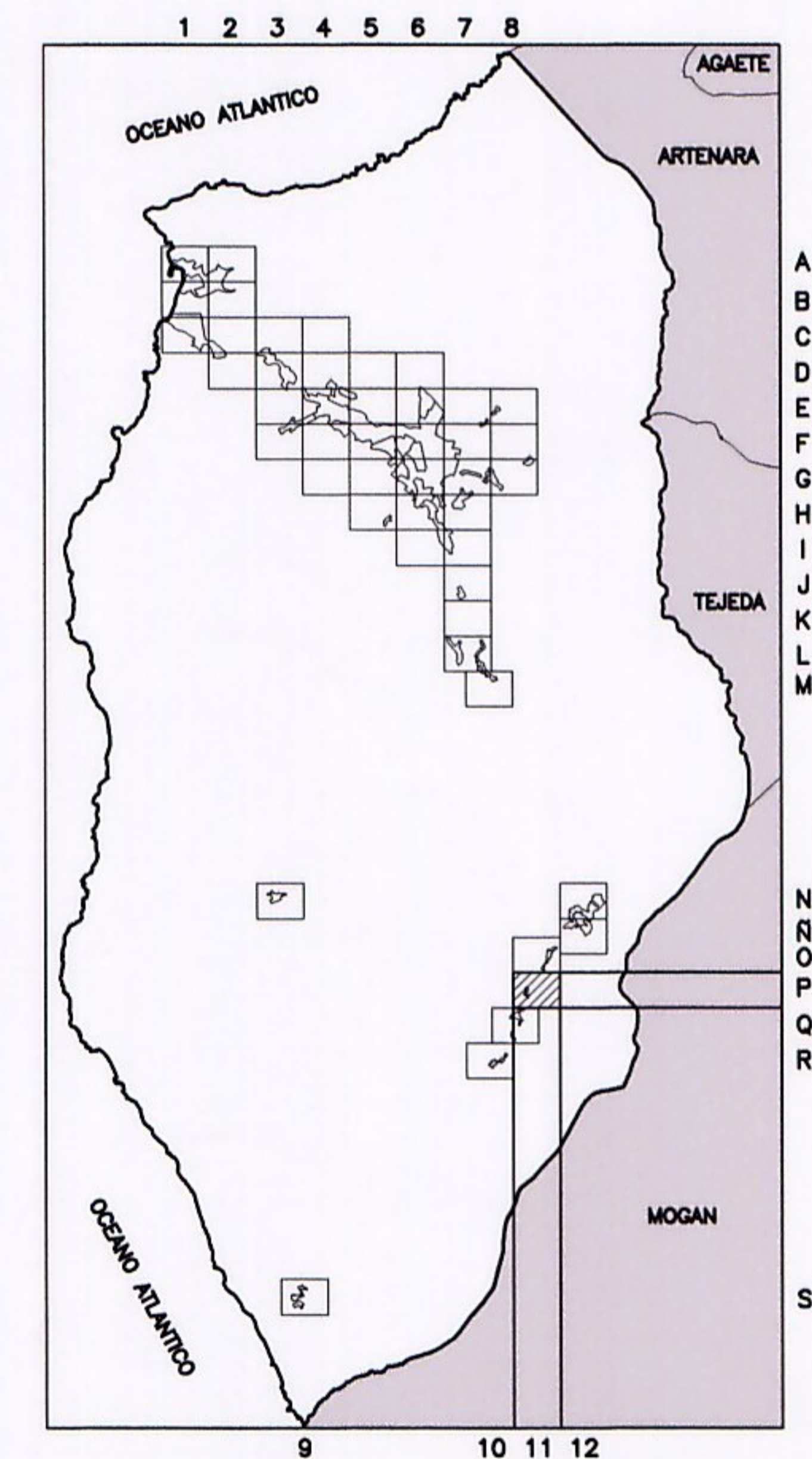


SUELO RUSTICO DE A. RURAL
 Ordenanza en Asentamiento Rural
 Ordenanza AR-5
 Superficie 0.446 Ha

DOTACIONES Y EQUIPAMIENTO

-  Peatonal
-  Vial
-  Espacios Libres
-  Equipamiento

-  Límites de Ordenanzas SRAR
-  Alineación Modificada
-  Parcelas Edificables
-  Línea Eléctrica
-  Conducción de Fontanería
-  Conducción de Saneamiento
-  Yn° Yacimientos Arqueológicos




ADAPTACIÓN BÁSICA DEL PLAN GENERAL DE ORDENACIÓN
 DE LA ALDEA DE SAN NICOLAS

TEXTO REFUNDIDO

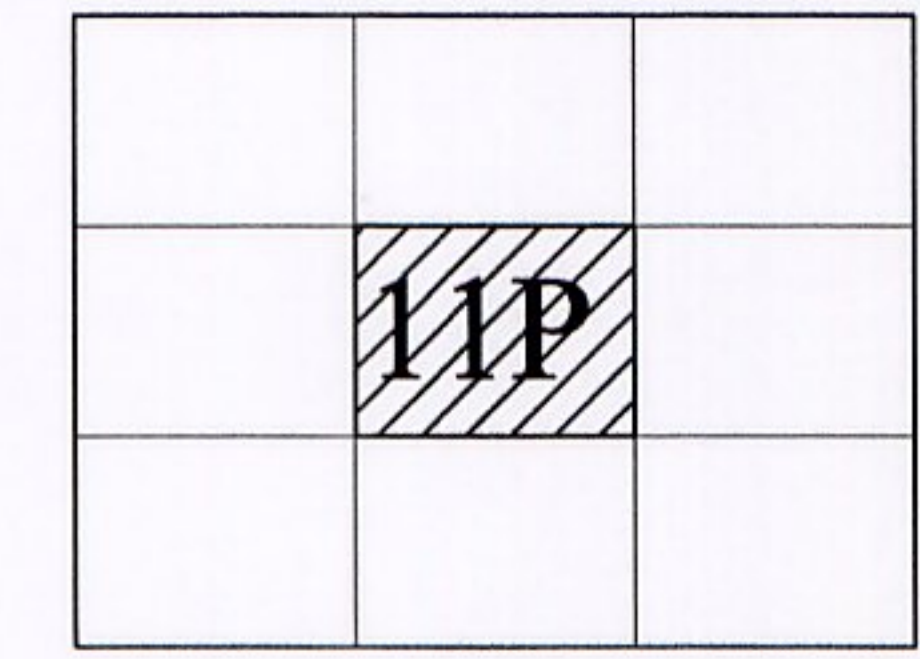
Documento aprobado por el Ayuntamiento de San Nicolás en el acta de la sesión de 20 de mayo de 2007, en virtud de la autorización de las delegaciones señaladas en el acta de la sesión de 20 de mayo de 2007, al PCO, Adaptación Básica al TR de la LOTC y COTIMAC, de fecha 20/07/2007, MGC.

La Aldea de San Nicolás a 3 de mayo de 2007
 EL SECRETARIO

Abril 2007



ESCALA: 1:2.000



ORDENACIÓN
 ASENTAMIENTO RURAL
 LLANILLO DEL TRIGO
AR - 11P