










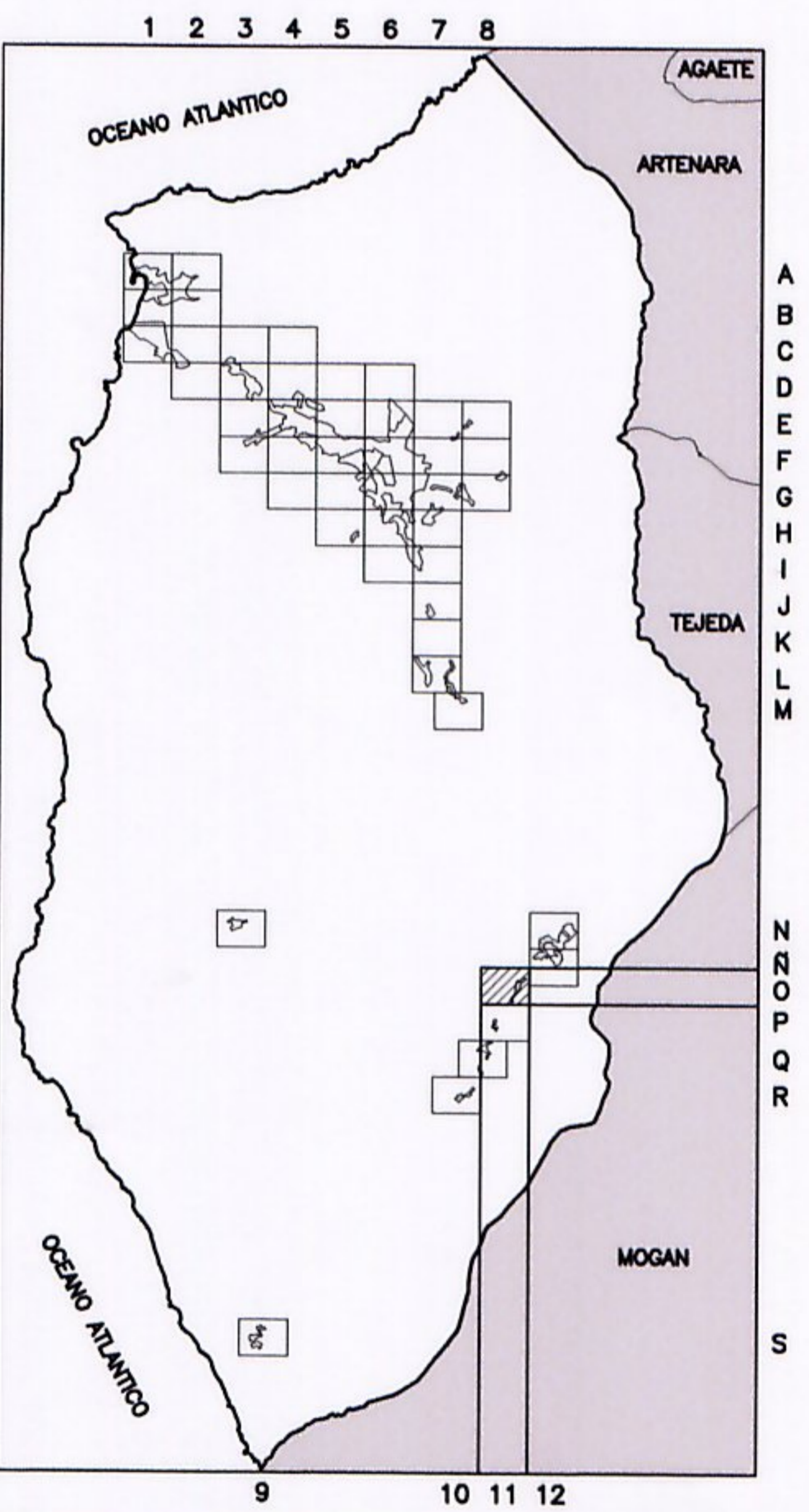


SUELO RUSTICO DE A. RURAL
 Ordenanza en Asentamiento Rural
 Ordenanza AR-5
 Superficie 1.38 Ha

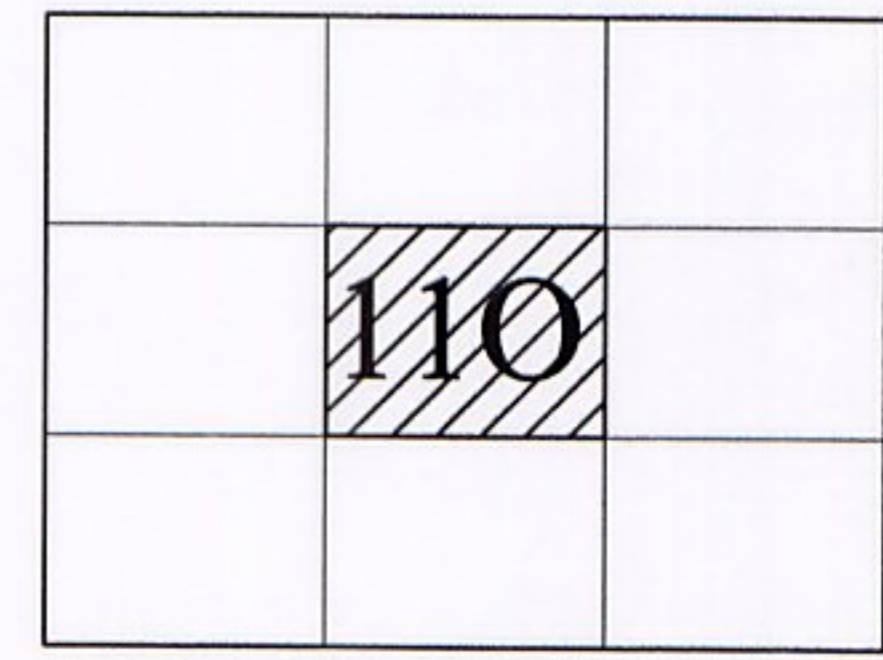

DOTACIONES Y EQUIPAMIENTO

-  Peatonal
-  Vial
-  Espacios Libres
-  Equipamiento
-  Límites de Ordenanzas SRAR
-  Alineación Modificada
-  Parcelas Edificables
-  Línea Eléctrica
-  Conducción de Fontanería
-  Conducción de Saneamiento
-  Yacimientos Arqueológicos



ADAPTACIÓN BÁSICA DEL PLAN GENERAL DE ORDENACIÓN
 DE LA ALDEA DE SAN NICOLAS
 TEXTO REFUNDIDO

Documento aprobado por el Ayuntamiento Pleno de San Nicolás de los Rios, en el acta de la Sesión de 14 de mayo de 2007, en virtud de la Ordenanza de 14 de mayo de 2007, por la que se aprueba el PGO, Adaptación Básica al TR de la LOTC y ENC*
 La Aldea de San Nicolás a 3 de mayo de 2007
 EL SECRETARIO



ORDENACIÓN
 ASENTAMIENTO RURAL
 EL CANÓNIGO
 AR - 110

Abril 2007

ESCALA: 1: 2.000