








SUELO RUSTICO DE A. RURAL
 Ordenanza en Asentamiento Rural
 Ordenanza AR-5

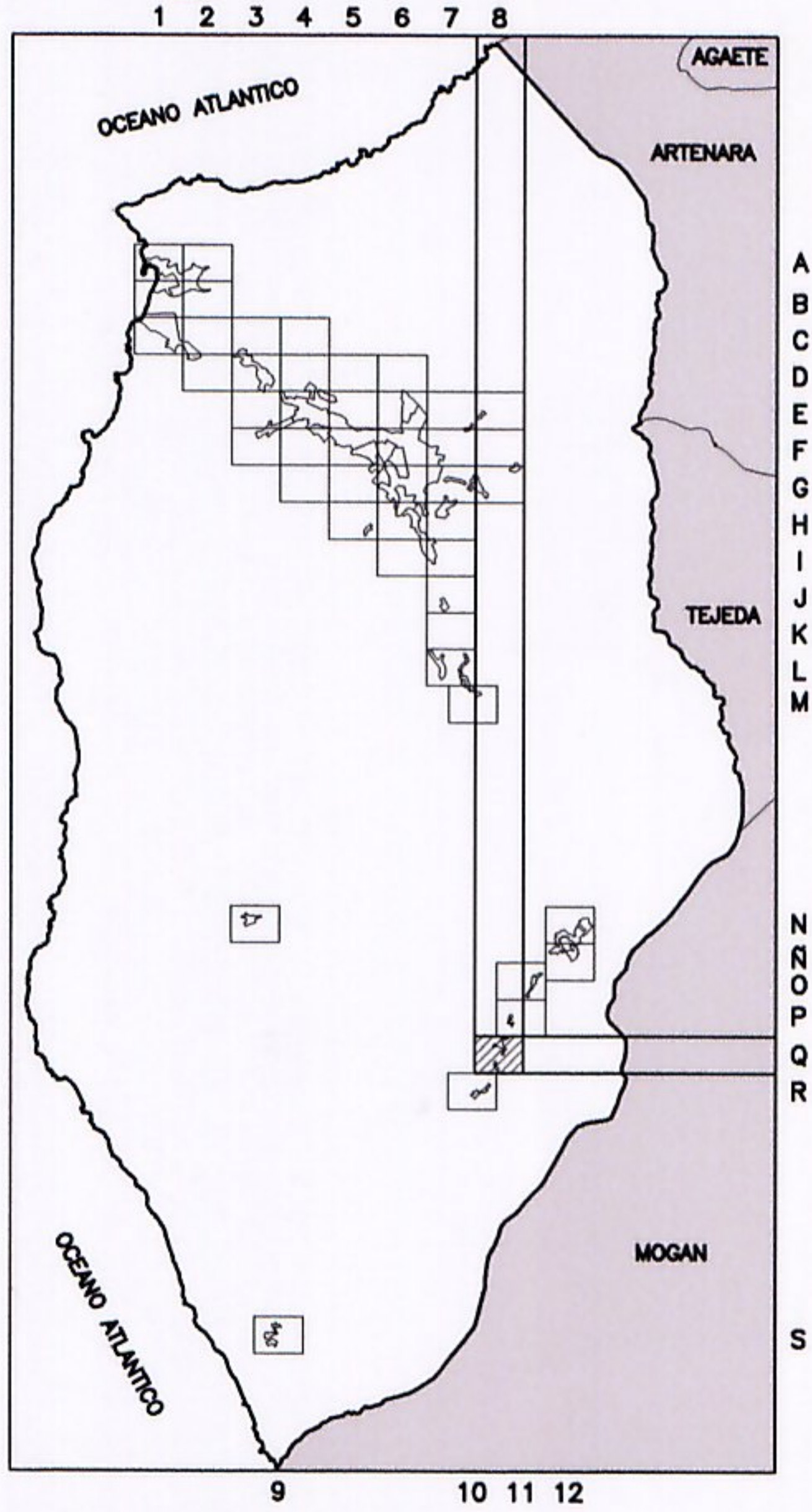
LA MONTAÑETA
 Superficie 1.31 Ha

SUBIDA HIGUERA PRIETA
 Superficie 0.383 Ha

DOTACIONES Y EQUIPAMIENTO

-  Peatonal
-  Vial
-  Espacios Libres
-  Equipamiento

-  Límites de Ordenanzas SRAR
-  Alineación Modificada
-  Parcelas Edificables
-  Línea Eléctrica
-  Conducción de Fontanería
-  Conducción de Saneamiento
-  Yacimientos Arqueológicos

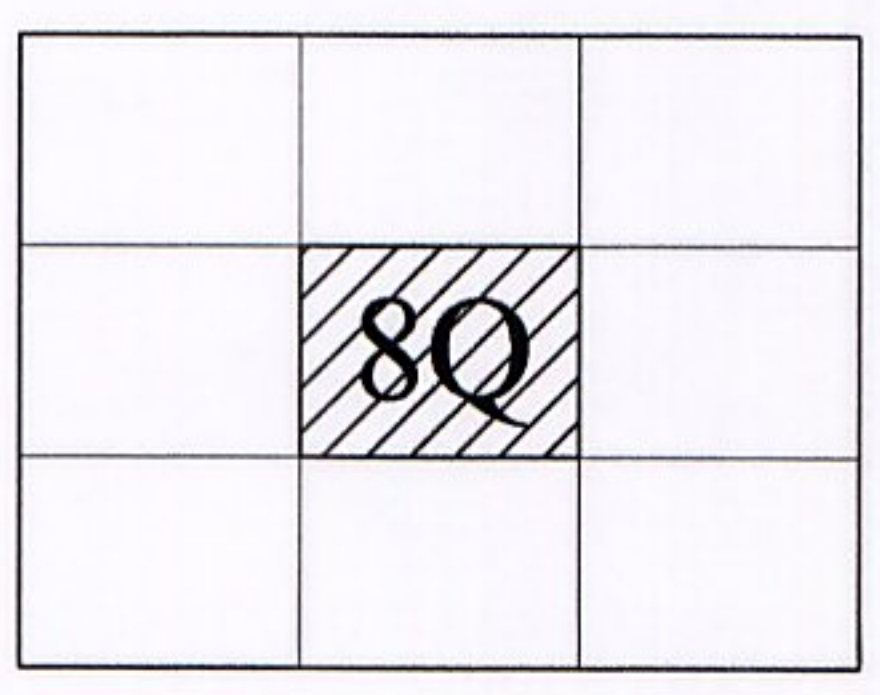
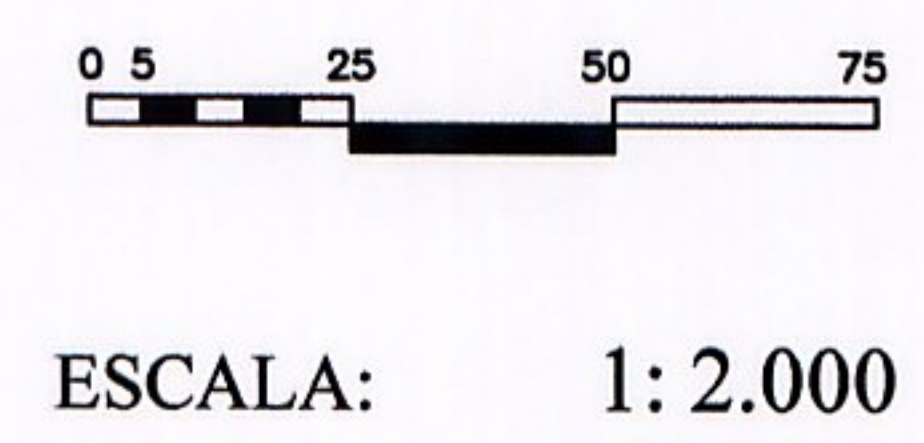


ADAPTACIÓN BÁSICA DEL PLAN GENERAL DE ORDENACIÓN
 DE LA ALDEA DE SAN NICOLAS
 TEXTO REFUNDIDO

SECRETARÍA DE PLANEACIÓN TERRITORIAL Y URBANISMO
 COTMAC, de fecha 20/07/2006, al PGO, Adaptación Básica al TR de la LOTC y
 de fecha 20/07/2007, al PGO, Adaptación Básica al TR de la LOTC y
 de fecha 3 de mayo de 2007

EL SECRETARIO

Abril 2007



ORDENACIÓN
 ASENTAMIENTO RURAL
 LA MONTAÑETA
 SUBIDA HIGUERA PRIETA
 AR - 8Q