









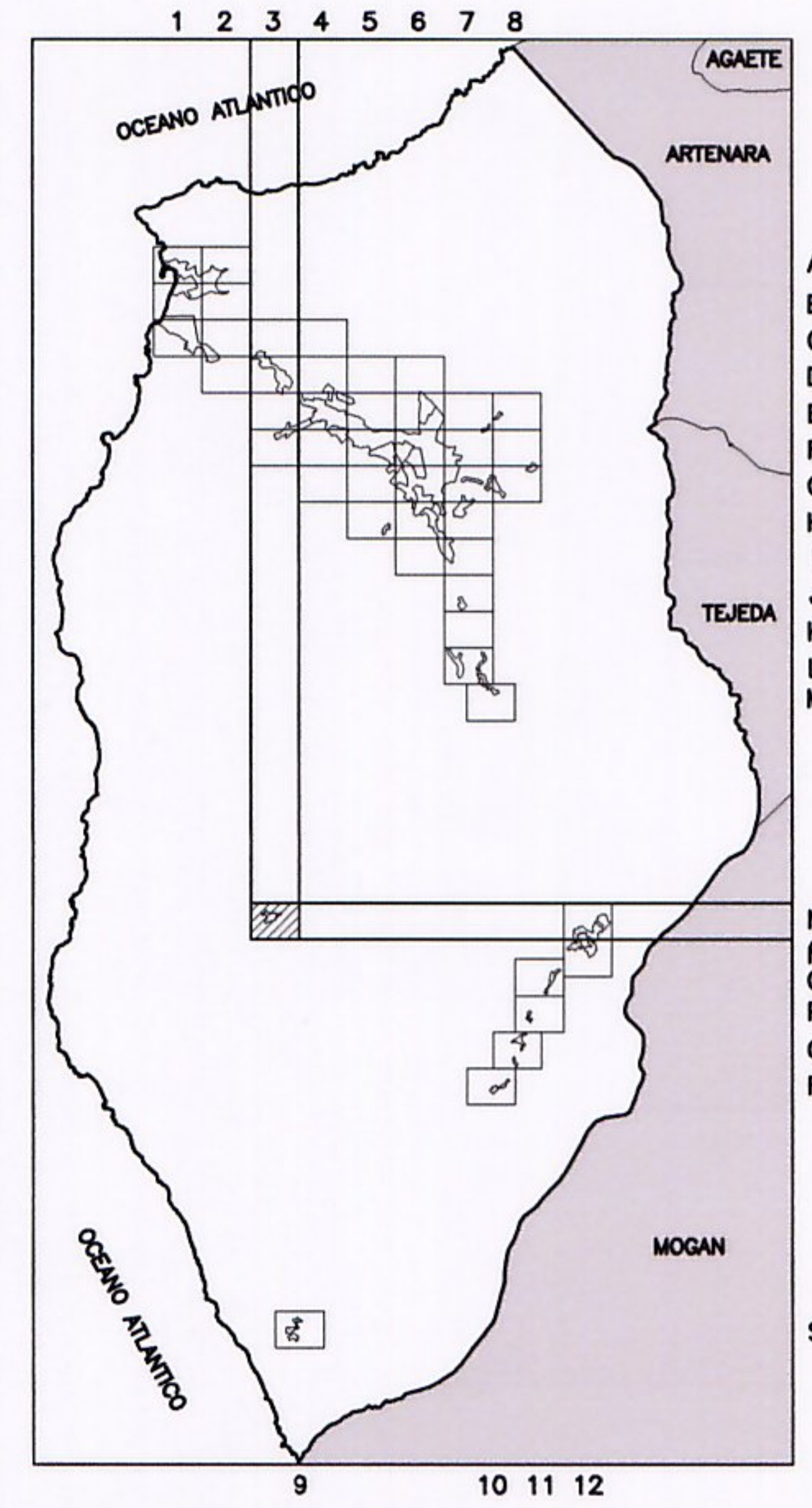




SUELO RUSTICO DE A. RURAL
 Ordenanza en Asentamiento Rural
 Ordenanza AR-5
 Superficie 2.20 Ha

DOTACIONES Y EQUIPAMIENTO

-  Peatonal
-  Vial
-  Espacios Libres
-  Equipamiento
-  Límites de Ordenanzas SRAR
-  Alineación Modificada
-  Parcelas Edificables
-  Línea Eléctrica
-  Conducción de Fontanería
-  Conducción de Saneamiento
-  Ynº Yacimientos Arqueológicos



ADAPTACIÓN BÁSICA DEL PLAN GENERAL DE ORDENACIÓN DE LA ALDEA DE SAN NICOLAS

TEXTO REFUNDIDO

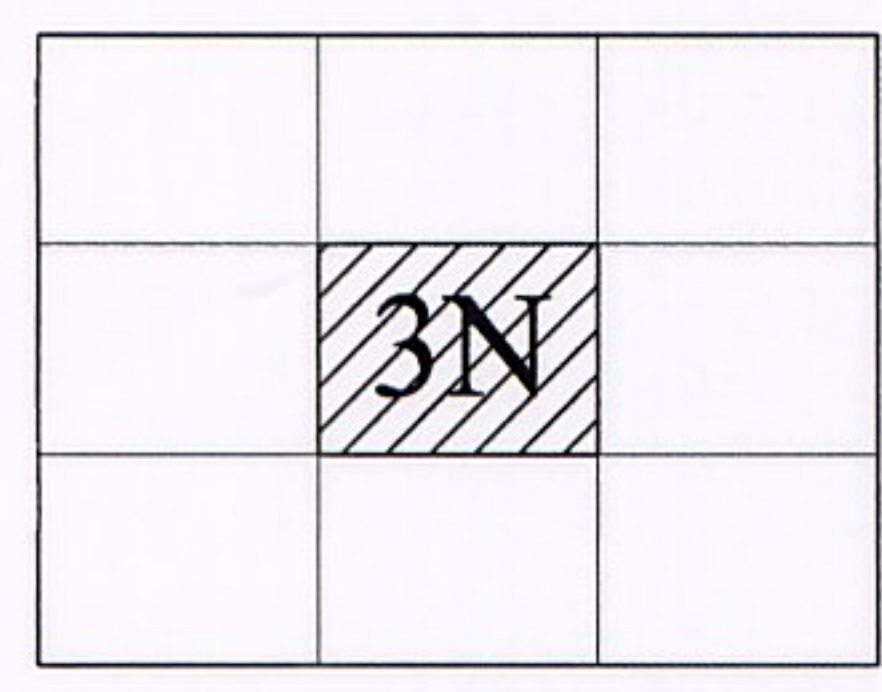
de mayo de 2007, subsanación de las deficiencias señaladas en el acta de la COTMAC de fecha 29/07/2006, al PGO, Adaptación Básica al TR de la LOTC y La Aldea de San Nicolás a 3 de mayo de 2007



Abril 2007



ESCALA: 1:2.000



ORDENACIÓN ASENTAMIENTO RURAL TASARTICO-LAS ROSAS
AR - 3N