

La Comisión de Ordenación del Territorio y Medio Ambiente de Canarias, en sesión de fecha 20 de julio de 2006, acordó la APROBACIÓN DEFINITIVA del presente expediente.  
Las Palmas de G.C. a 20 de septiembre de 2007  
El Secretario de la Comisión

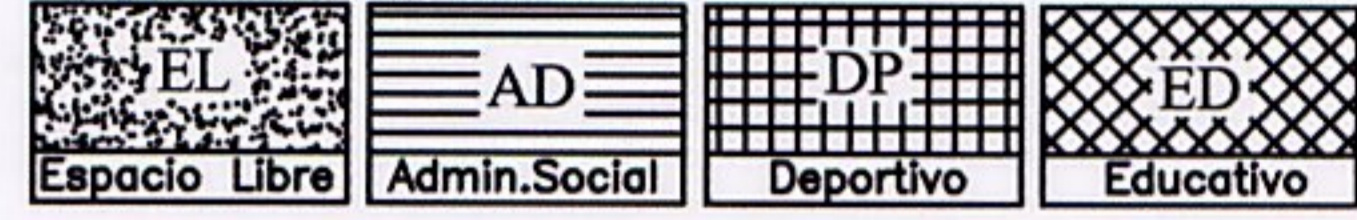


**SUELO URBANIZABLE**  
 SUSO-R: (En Ejecución)  
 Sectorizado Ordenado Residencial  
 SUSNO-R /nº:  
 Sectorizado No Ordenado Residencial  
 SUSNO-I:  
 Sectorizado No Ordenado Industrial  
 SUNS-TU /nº:  
 No Sectorizado Turístico

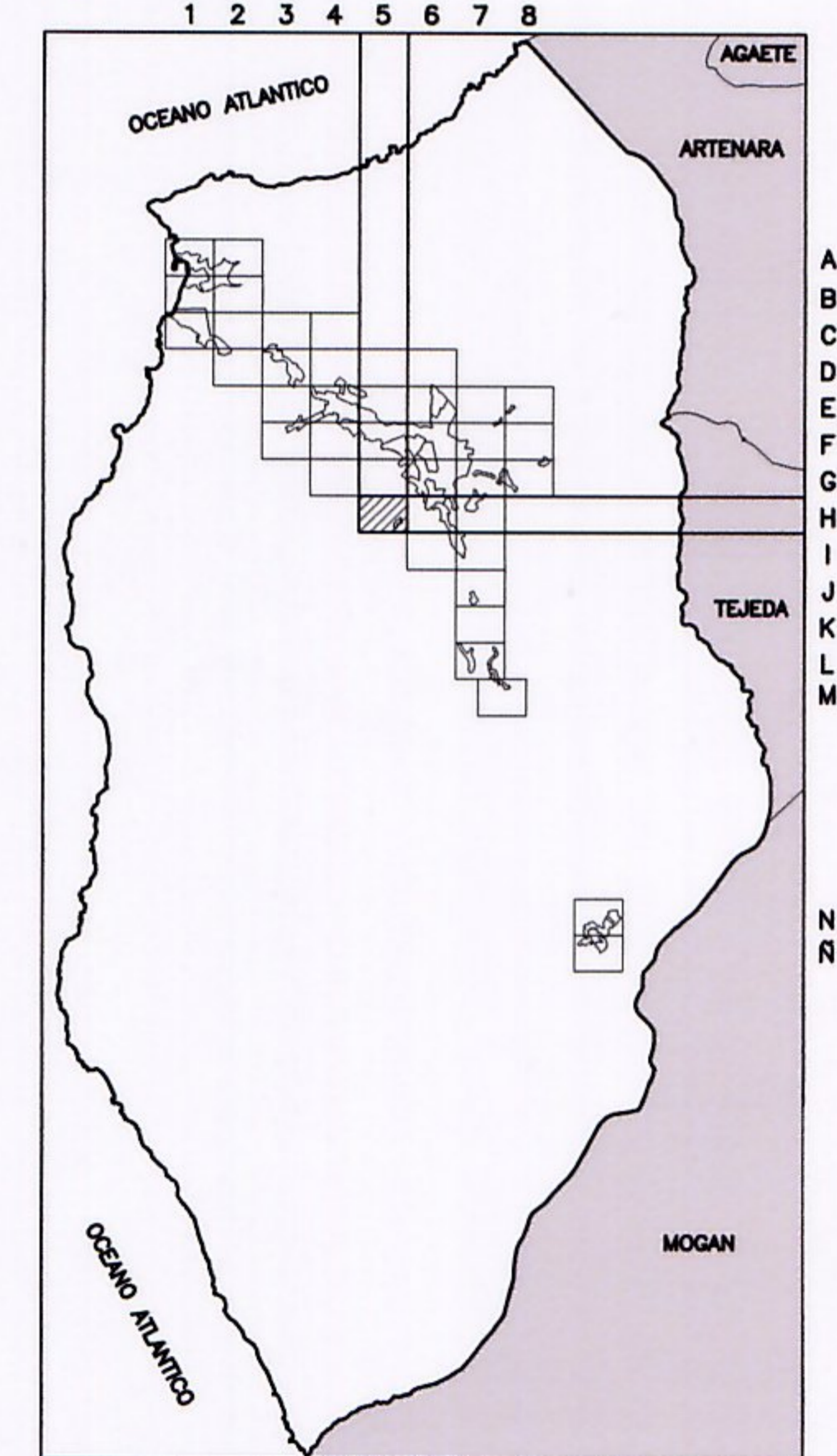
**SUELO URBANO**  
 V(nº): Ordenanza en Suelo Urbano  
 BL(nº): Ordenanza en Suelo Urbano  
 U A(nº): Unidades de Actuación

**SUELO RUSTICO DE A. RURAL**  
 AR(nº): Ordenanza en Asentamiento Rural

**DOTACIONES Y EQUIPAMIENTO**



- Alineación Oficial
- Línea de Clasificación
- - - Límites de Ordenanzas, UA y SRAR
- · - · - Deslinde Marítimo Terrestre
- Plan Especial de la desembocadura del barranco
- Ⓢ Bienes Arquitectónicos
- ⓔ Bienes Etnográficos
- Ⓨnº Yacimientos Arqueológicos
- Ⓜ Hotel



SRAR  
 Montañeta de Gomez

AR-1

EL

EL


Documento aprobado por el Ayuntamiento Pleno en sesión extraordinaria de fecha 2 de mayo de 2007, subsanación de las deficiencias señaladas en el acta de la Comisión de fecha 17 de mayo de 2007.  
 La Aldea de San Nicolás a 2 de mayo de 2007  
 El Secretario



**ADAPTACIÓN BÁSICA DEL PLAN GENERAL DE ORDENACIÓN DE LA ALDEA DE SAN NICOLAS**  
 TEXTO REFUNDIDO



Abril 2007



ESCALA: 1: 2.000

	5G	6G
	5H	6H
		6I

ORDENACION
O - 5H