

La Comisión de Ordenación del Territorio y Medio Ambiente de Canarias, en sesión de fecha 20 de julio de 2006, acordó la APROBACIÓN DEFINITIVA del presente expediente.
Las Palmas de G.C. a 20 de septiembre de 2007
El Secretario de la Comisión

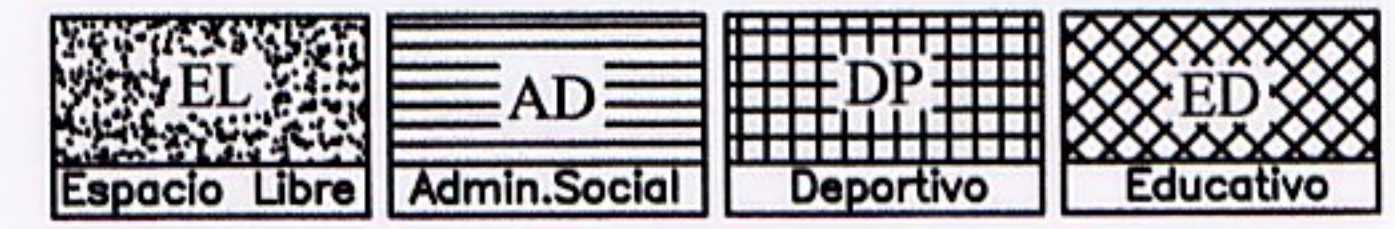


SUELO URBANIZABLE
SUSO-R: (En Ejecución)
 Sectorizado Ordenado Residencial
SUSNO-R/nº:
 Sectorizado No Ordenado Residencial
SUSNO-I:
 Sectorizado No Ordenado Industrial
SUNS-TU/nº:
 No Sectorizado Turístico


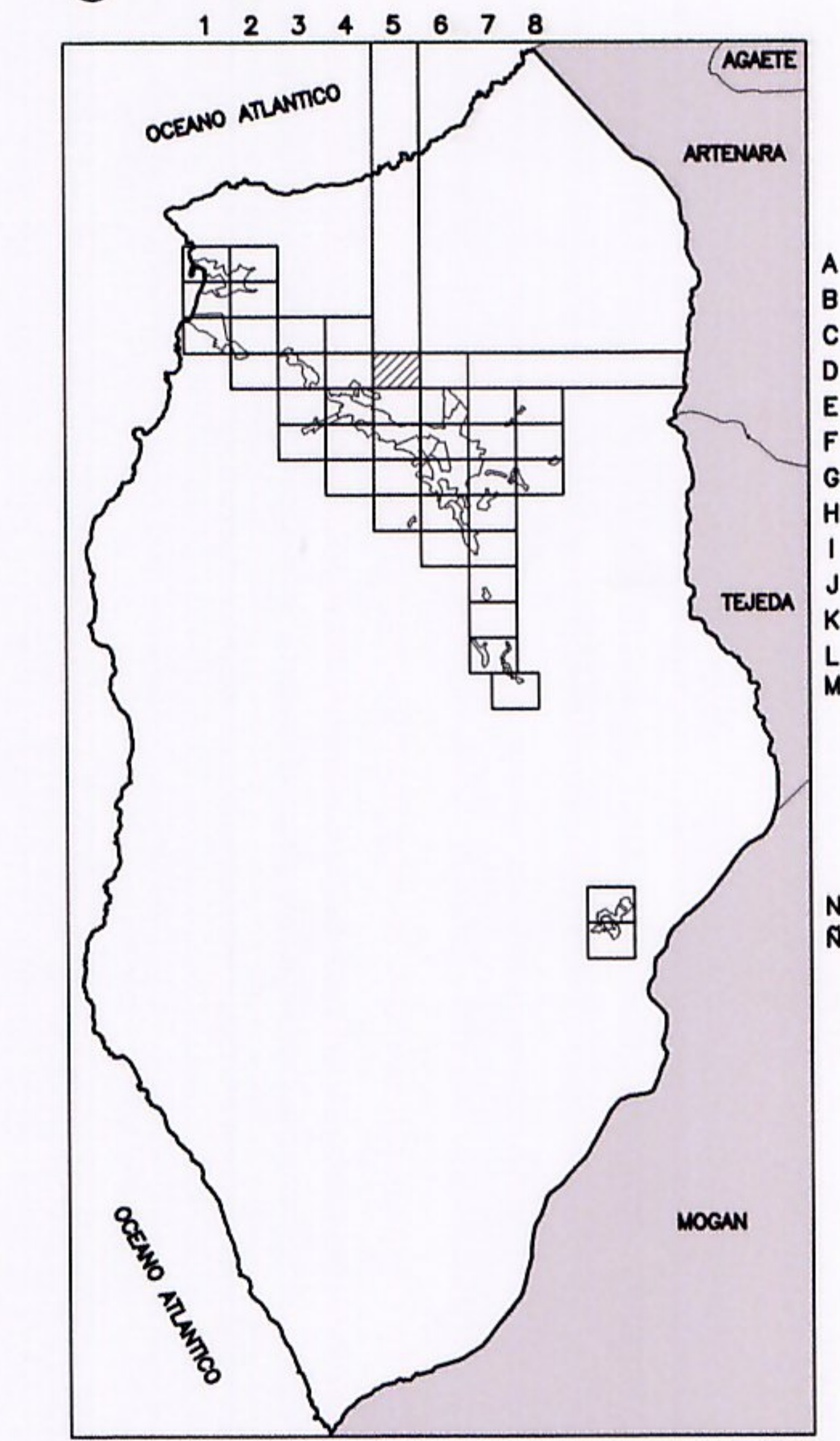
SUELO URBANO
V(nº): Ordenanza en Suelo Urbano
BL(nº): Ordenanza en Suelo Urbano
U A(nº): Unidades de Actuación

SUELO RUSTICO DE A. RURAL
AR(nº): Ordenanza en Asentamiento Rural

DOTACIONES Y EQUIPAMIENTO

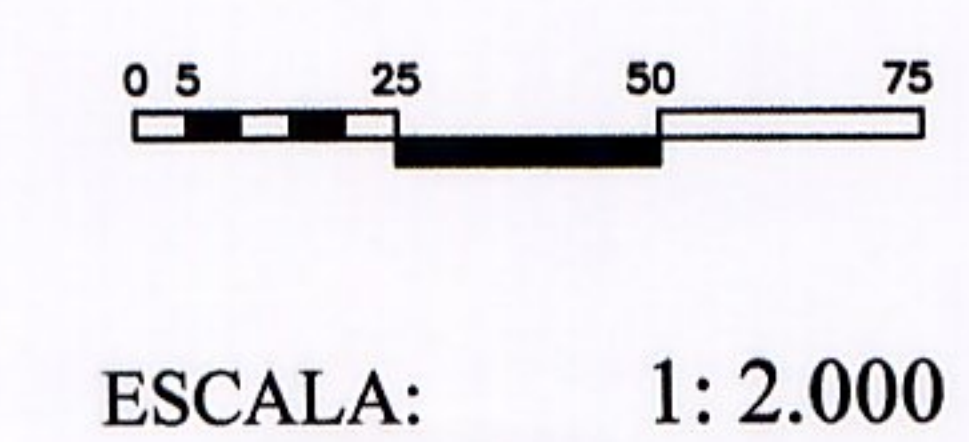


- Alineación Oficial
- Línea de Clasificación
- - - Límites de Ordenanzas, UA y SRAR
- · - · - Deslinde Marítimo Terrestre
- Plan Especial de la desembocadura del barranco
- ⊙ Bienes Arquitectónicos
- ⊙ Bienes Etnográficos
- ⊙ Ynº Yacimientos Arqueológicos
- ⊙ Ht Hotel



Documento aprobado por el Ayuntamiento de San Nicolás en sesión extraordinaria de fecha 2 de mayo de 2007, subsección de los servicios técnicos en el acta de la COMAC de fecha 20/07/2006, al PGO, Adaptación técnica al TR de la LOTC y al PGO de la Aldea de San Nicolás.

ADAPTACIÓN BÁSICA DEL PLAN GENERAL DE ORDENACIÓN
DE LA ALDEA DE SAN NICOLAS
TEXTO REFUNDIDO
 Abril 2007



4D	5D	6D
4E	5E	6E

ORDENACION
O - 5D