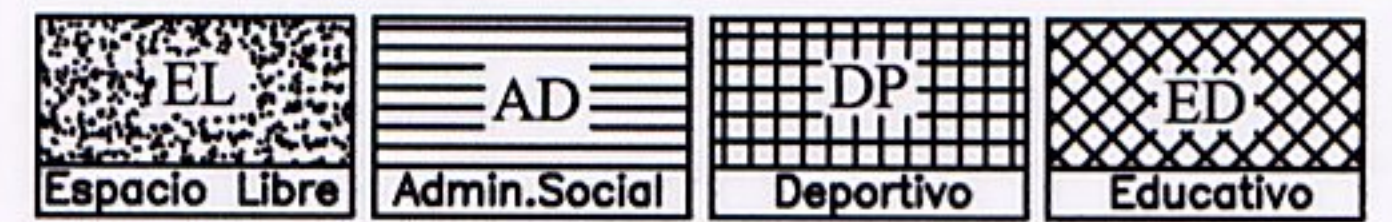


**SUELO URBANIZABLE**  
 SUSO-R: (En Ejecución)  
 Sectorizado Ordenado Residencial  
 SUSNO-R /nº:  
 Sectorizado No Ordenado Residencial  
 SUSNO-I:  
 Sectorizado No Ordenado Industrial  
 SUNS-TU /nº:  
 No Sectorizado Turístico

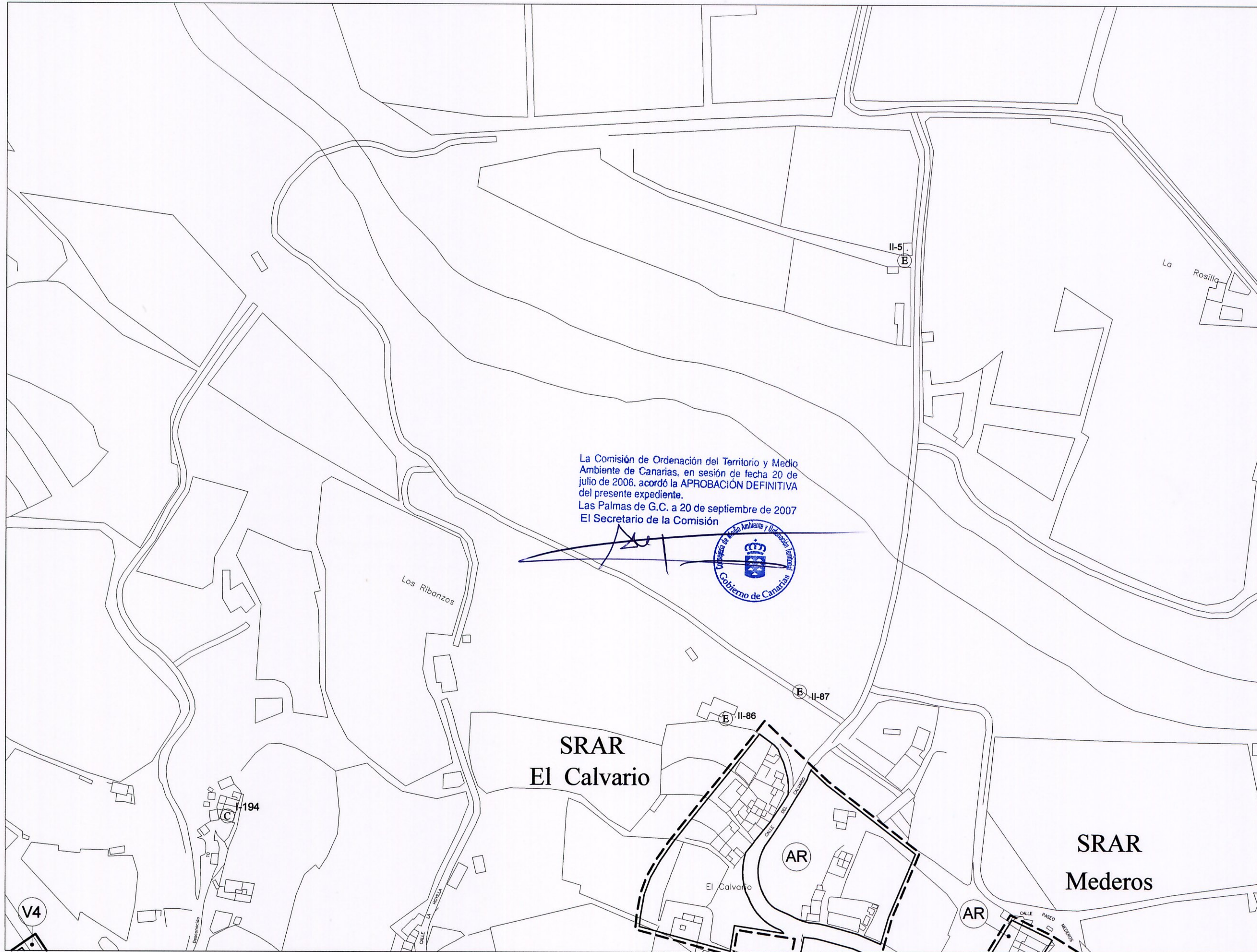
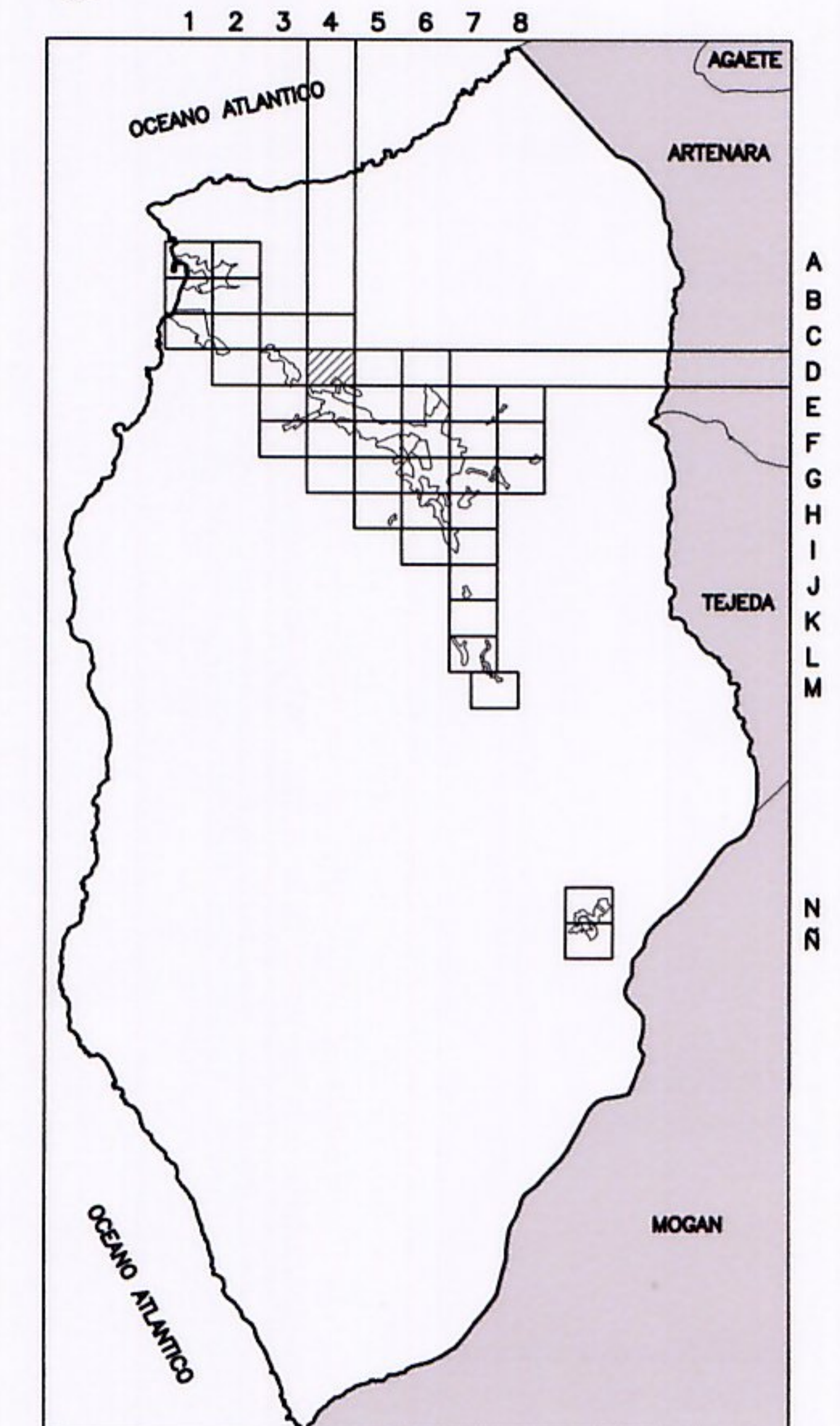
**SUELO URBANO**  
 V(nº): Ordenanza en Suelo Urbano  
 BL(nº): Ordenanza en Suelo Urbano  
 UA(nº): Unidades de Actuación

**SUELO RUSTICO DE A. RURAL**  
 AR(nº): Ordenanza en Asentamiento Rural

**DOTACIONES Y EQUIPAMIENTO**



- Alineación Oficial
- Línea de Clasificación
- - - Límites de Ordenanzas, UA y SRAR
- · - · - Deslinde Marítimo Terrestre
- Plan Especial de la desembocadura del barranco
- Ⓢ Bienes Arquitectónicos
- ⓔ Bienes Etnográficos
- Ⓨnº Yacimientos Arqueológicos
- Ⓜ Hotel




La Comisión de Ordenación del Territorio y Medio Ambiente de Canarias, en sesión de fecha 20 de julio de 2006, acordó la APROBACIÓN DEFINITIVA del presente expediente.  
 Las Palmas de G.C. a 20 de septiembre de 2007  
 El Secretario de la Comisión



**ADAPTACIÓN BÁSICA DEL PLAN GENERAL DE ORDENACION**  
**DE LA ALDEA DE SAN NICOLÁS**  
**TEXTO REFUNDIDO**

Documento aprobado por el Ayuntamiento Pleno en sesión extraordinaria de fecha 2 de mayo de 2007, en el acta de la COTMAC, de fecha 20/07/2006, el PGO, Adaptación Básica al TR de la LOTC y ENC.  
 La Aldea de San Nicolás a 3 de mayo de 2007  
 EL SECRETARIO  
 Abril 2007



ESCALA: 1: 2.000

3C	4C	
3D	4D	5D
3E	4E	5E

ORDENACION
O - 4D