

La Comisión de Ordenación del Territorio y Medio Ambiente de Canarias, en sesión de fecha 20 de julio de 2006, acordó la APROBACIÓN DEFINITIVA del presente expediente.
Las Palmas de G.C. a 20 de septiembre de 2007
El Secretario de la Comisión

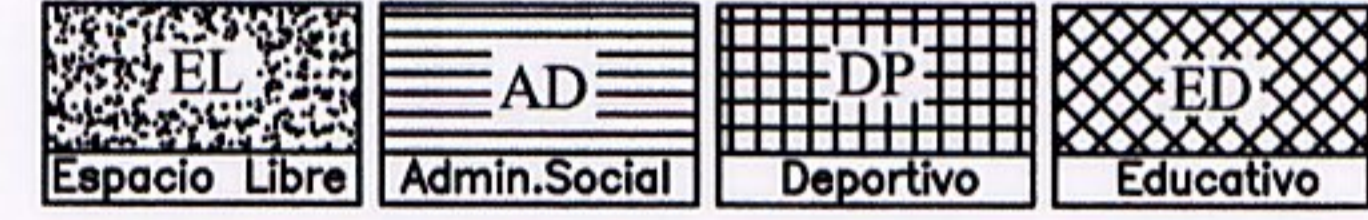


SUELO URBANIZABLE
 SUSO-R: (En Ejecución)
 Sectorizado Ordenado Residencial
 SUSNO-R/nº:
 Sectorizado No Ordenado Residencial
 SUSNO-I:
 Sectorizado No Ordenado Industrial
 SUNS-TU/nº:
 No Sectorizado Turístico

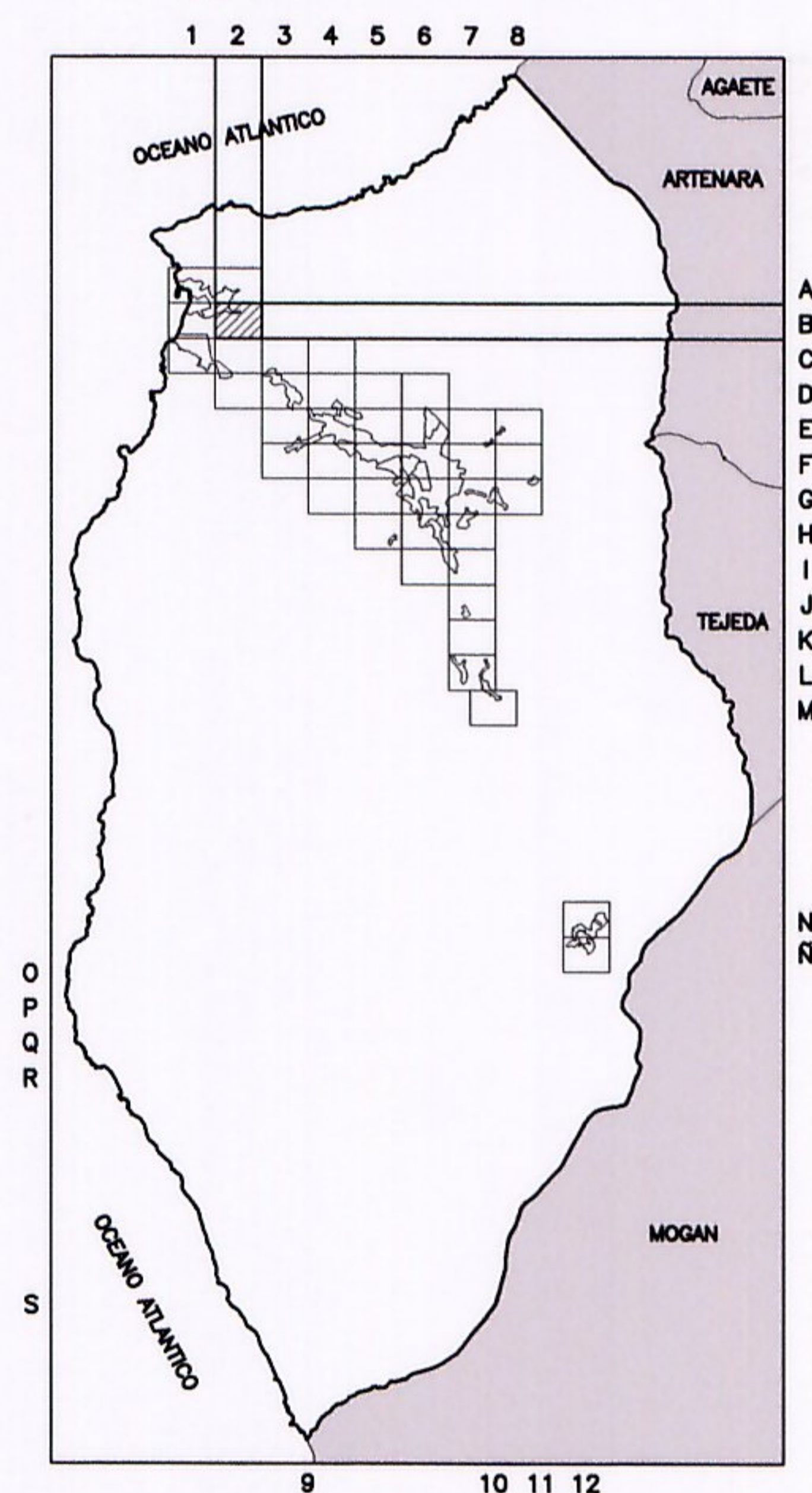
SUELO URBANO
 V(nº): Ordenanza en Suelo Urbano
 BL(nº): Ordenanza en Suelo Urbano
 UA(nº): Unidades de Actuación

SUELO RUSTICO DE A. RURAL
 AR(nº): Ordenanza en Asentamiento Rural

DOTACIONES Y EQUIPAMIENTO



- Alineación Oficial
- Línea de Clasificación
- - - Límites de Ordenanzas, UA y SRAR
- · - · - Deslinde Marítimo Terrestre
- Plan Especial de la desembocadura del barranco
- ⊙ Bienes Arquitectónicos
- ⓔ Bienes Etnográficos
- ⋯⋯⋯ ⊙nº Yacimientos Arqueológicos




ADAPTACIÓN BÁSICA DEL PLAN GENERAL DE ORDENACIÓN
 DE LA ALDEA DE SAN NICOLAS
 TEXTO REFUNDIDO

Documento aprobado por el Ayuntamiento de San Nicolás en sesión ordinaria de fecha 2 de mayo de 2007, en el acta de la COMAC, de fecha 20/07/2005, al PCO, Adaptación Básica al TR de la LOTC y ENC"

La Aldea de San Nicolás a 3 de mayo de 2007



EL SECRETARIO
 Abril 2007



ESCALA: 1: 2.000

1A	2A	
1B	2B	
1C	2C	3C

ORDENACION		
O - 2B		