

La Comisión de Ordenación del Territorio y Medio Ambiente de Canarias, en sesión de fecha 20 de julio de 2006, acordó la APROBACIÓN DEFINITIVA del presente expediente.
Las Palmas de G.C. a 20 de septiembre de 2007
El Secretario de la Comisión




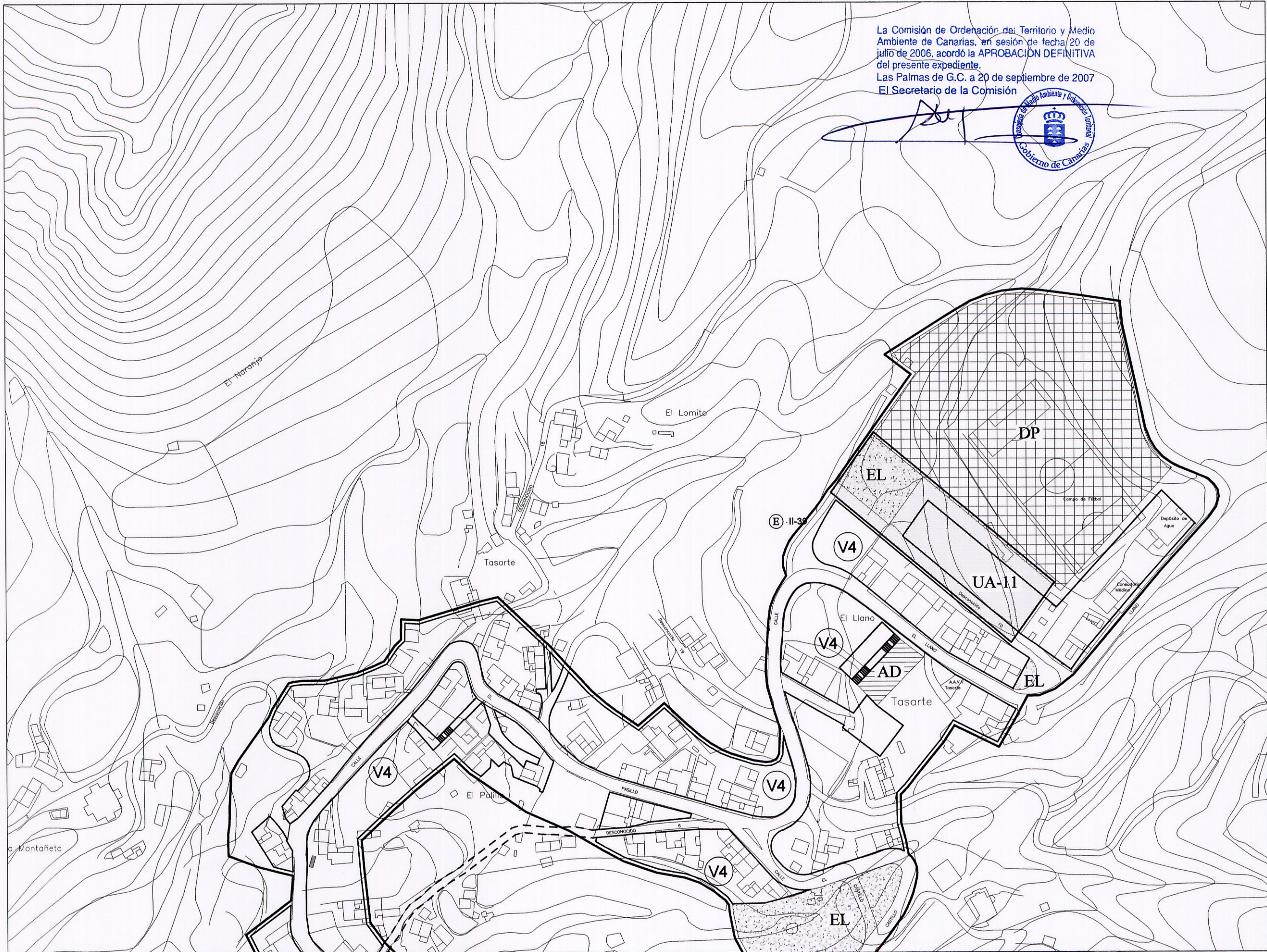
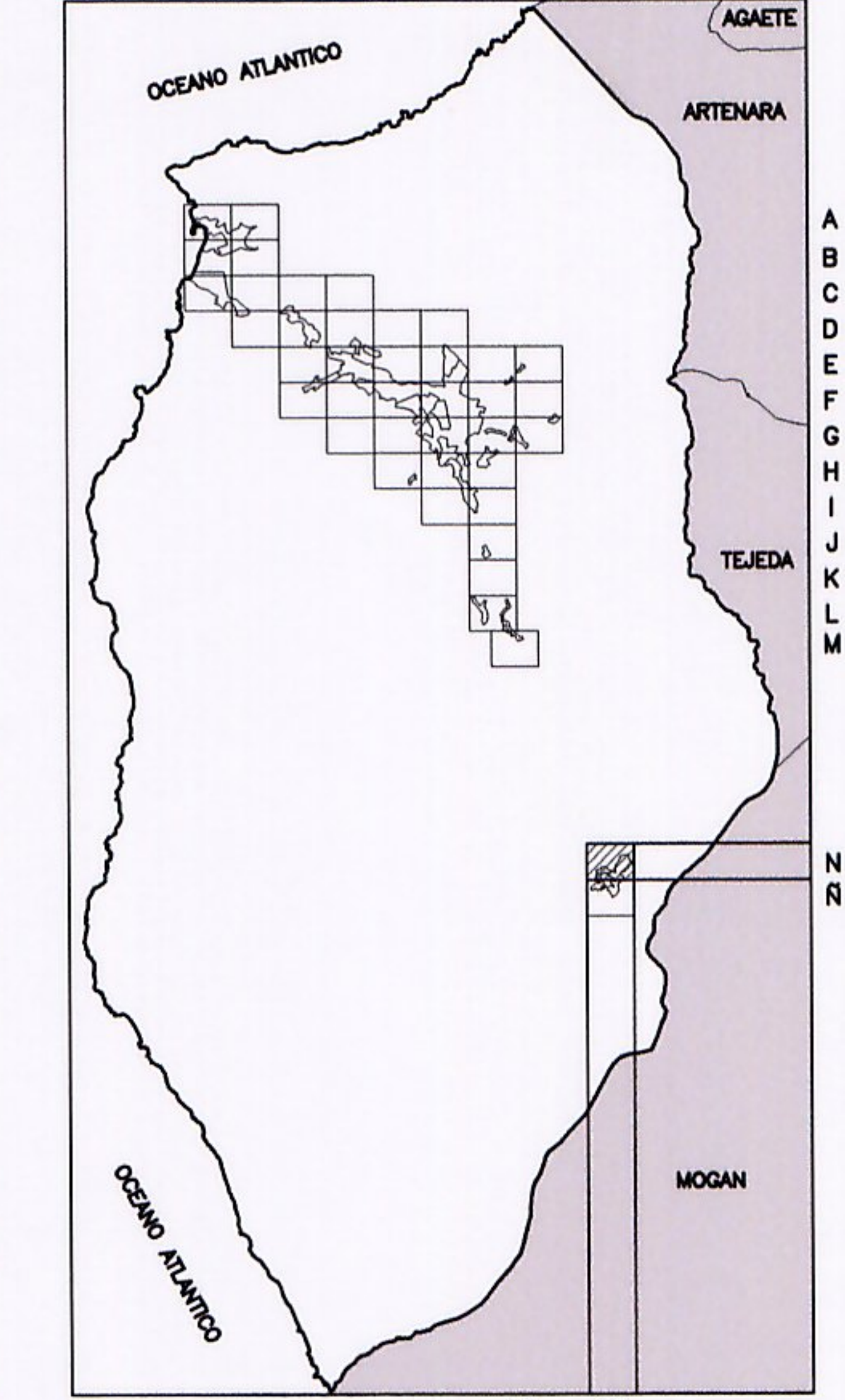
- SUELO URBANIZABLE**
SUSO-R: (En Ejecución)
 Sectorizado Ordenado Residencial
SUSNO-R/nº:
 Sectorizado No Ordenado Residencial
SUSNO-I:
 Sectorizado No Ordenado Industrial
SUNS-TU/nº:
 No Sectorizado Turístico

- SUELO URBANO**
V(nº): Ordenanza en Suelo Urbano
BL(nº): Ordenanza en Suelo Urbano
U A(nº): Unidades de Actuación

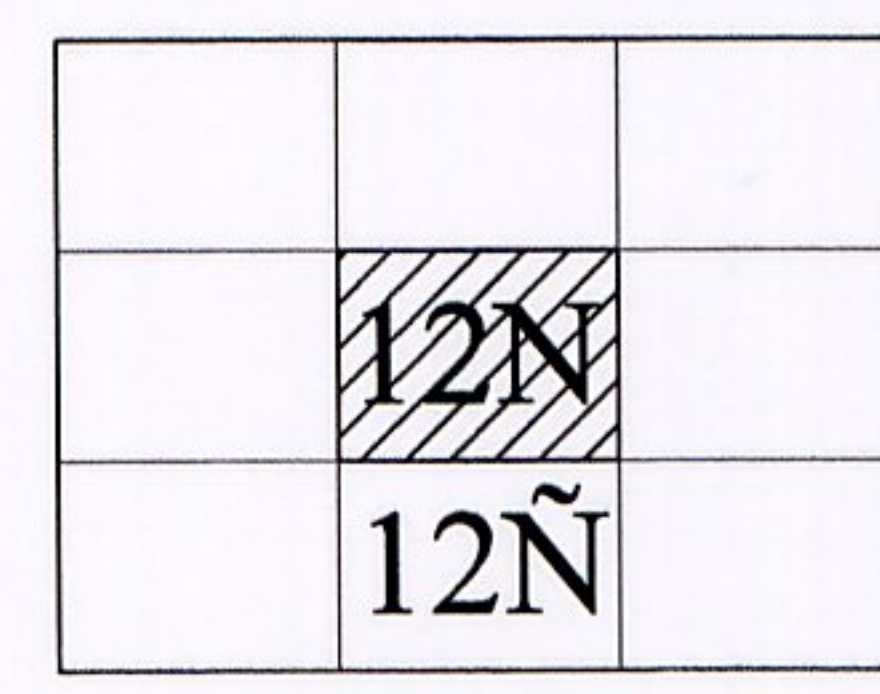
SUELO RUSTICO DE A. RURAL
AR(nº): Ordenanza en Asentamiento Rural

DOTACIONES Y EQUIPAMIENTO

- | | | | |
|---------------|--------------|-----------|-----------|
| | | | |
| Espacio Libre | Admin.Social | Deportivo | Educativo |
- Alineación Oficial
 - Línea de Clasificación
 - - - Límites de Ordenanzas, UA y SRAR
 - - - - Deslinde Marítimo Terrestre
 - Plan Especial de la desembocadura del barranco
 - (C) Bienes Arquitectónicos
 - (E) Bienes Etnográficos
 - (Ynº) Yacimientos Arqueológicos
 - (Ht) Hotel



ESCALA: 1:2.000



ORDENACION
O - 12N