


Punta del Agujero

SRPN

Playa del Ámbar

OCEANO ATLANTICO

La Comisión de Ordenación del Territorio y Medio Ambiente de Canarias, en sesión de fecha 20 de julio de 2006, acordó la APROBACIÓN DEFINITIVA del presente expediente.  
Las Palmas de G.C. a 20 de septiembre de 2007  
El Secretario de la Comisión

*[Signature]*  


**SUELO URBANO**







SUCU: Urbano Consolidado  
SUNCU: Urbano No Consolidado

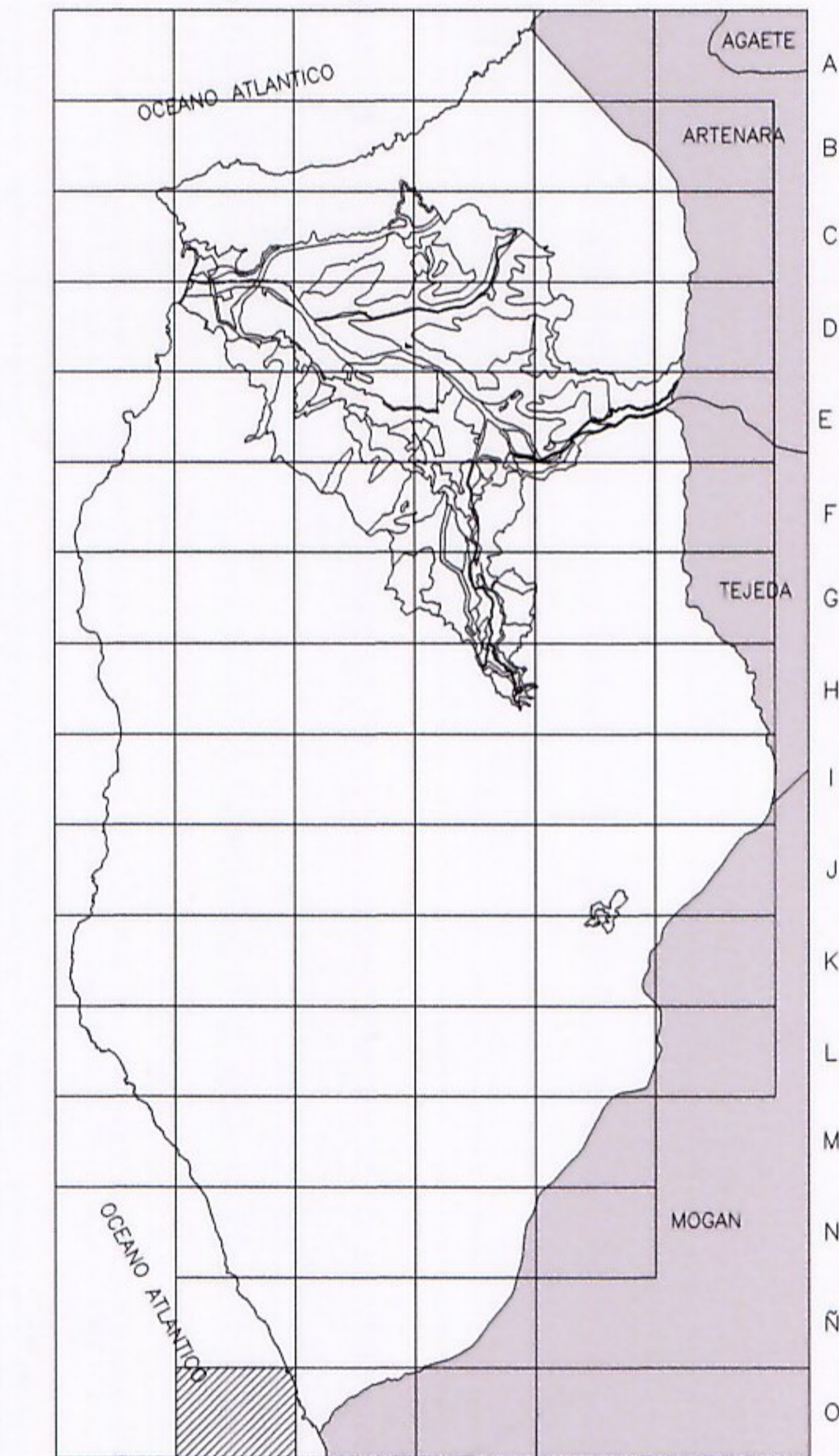
**SUELO URBANIZABLE**

SUSO-R: Sectorizado Ordenado Residencial (en ejecución)  
SUSNO-R: Sectorizado No Ordenado Residencial  
SUSNO-I: Sectorizado No Ordenado Industrial  
SUNS-TU: No Sectorizado Turístico

**SUELO RUSTICO**

SRPN: Protección Natural  
SRPP: Protección Paisajística  
SRPCL: Protección de Costa y Litoral  
SRPAG: Protección Agraria  
SRPHd: Protección Hidrológica (con delimit.)  
SRPHs: Protección Hidrológica (sin delimit.)  
SRPI: Protección de Infraestructura  
SRPM: Protección Minera  
SRPT: Protección Territorial  
SRAR: Asentamiento Rural

-  Línea de Clasificación
-  Línea de Categoría
-  Yn<sup>o</sup> Yacimientos Arqueológicos
-  Plan Especial de la Desembocadura del Barranco
-  Bienes Etnográficos
-  Bienes Arquitectónicos



ADAPTACIÓN BÁSICA DEL PLAN GENERAL DE ORDENACIÓN  
DE LA ALDEA DE SAN NICOLAS  
TEXTO REFUNDIDO




Documento aprobado en el Ayuntamiento de San Nicolás de fecha 2 de mayo de 2007, en virtud de la autorización contenida en el acta de la COTMAC, de fecha 20/07/2006, al FGO, Adaptación Básica al TR de la LOTC y BNC.

La Aldea de San Nicolás a 3 de mayo de 2007




EL SECRETARIO

Abril 2007



ESCALA: 1: 5.000

	2Ñ	3Ñ
		30

CLASIFICACION Y CATEGORIAS
CC - 20