


La Comisión de Ordenación del Territorio y Medio Ambiente de Canarias, en sesión de fecha 20 de julio de 2006, acordó la APROBACIÓN DEFINITIVA del presente expediente.
Las Palmas de G.C. a 20 de septiembre de 2007
El Secretario de la Comisión



OCEANO ATLANTICO

Punta de Sanabria

Caletón de los Burros

Baja del Trabajo

Baja del Descojonado

Baja de Abajo

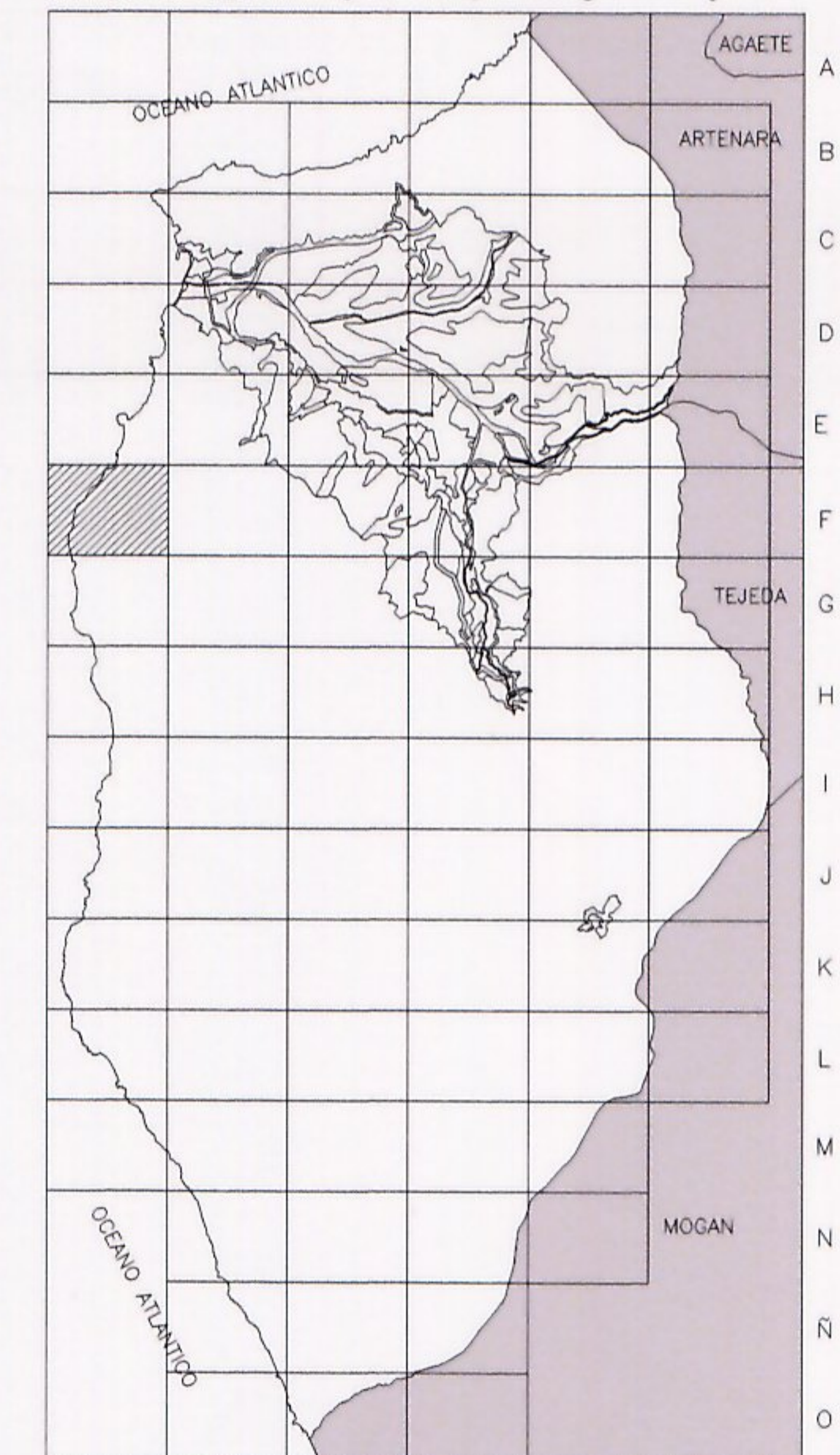
Punta de la Baja de Abajo

Los Teniquillos

SRPN

- SUELO URBANO**
SUCU: Urbano Consolidado
SUNCU: Urbano No Consolidado
- SUELO URBANIZABLE**
SUSO-R: Sectorizado Ordenado Residencial (en ejecución)
SUSNO-R: Sectorizado No Ordenado Residencial
SUSNO-I: Sectorizado No Ordenado Industrial
SUNS-TU: No Sectorizado Turístico
- SUELO RUSTICO**
SRPN: Protección Natural
SRPP: Protección Paisajística
SRPCL: Protección de Costa y Litoral
SRPAG: Protección Agraria
SRPHd: Protección Hidrológica (con delimit.)
SRPHs: Protección Hidrológica (sin delimit.)
SRPI: Protección de Infraestructura
SRPM: Protección Minera
SRPT: Protección Territorial
SRAR: Asentamiento Rural


- Línea de Clasificación
 - - - Línea de Categoría
 Yn^o Yacimientos Arqueológicos
 —●— Plan Especial de la Desembocadura del Barranco
 (E) Bienes Etnográficos
 (C) Bienes Arquitectónicos



ADAPTACIÓN BÁSICA DEL PLAN GENERAL DE ORDENACIÓN DE LA ALDEA DE SAN NICOLAS
 DE MAYO DE 2007, SUBSANCIÓN DE LAS DEFICIENCIAS SEÑALADAS EN EL ACTA DE LA COTMAC, DE FECHA 20/07/2006, AL PGO, ADAPTACIÓN BÁSICA AL TR DE LA LOTC Y LA ALDEA DE SAN NICOLÁS A 3 DE MAYO DE 2007
TEXTO REFUNDIDO



Abril 2007



ESCALA: 1: 5.000

	1E	2E
	1F	2F
	1G	2G

CLASIFICACION Y CATEGORIAS
CC - 1F