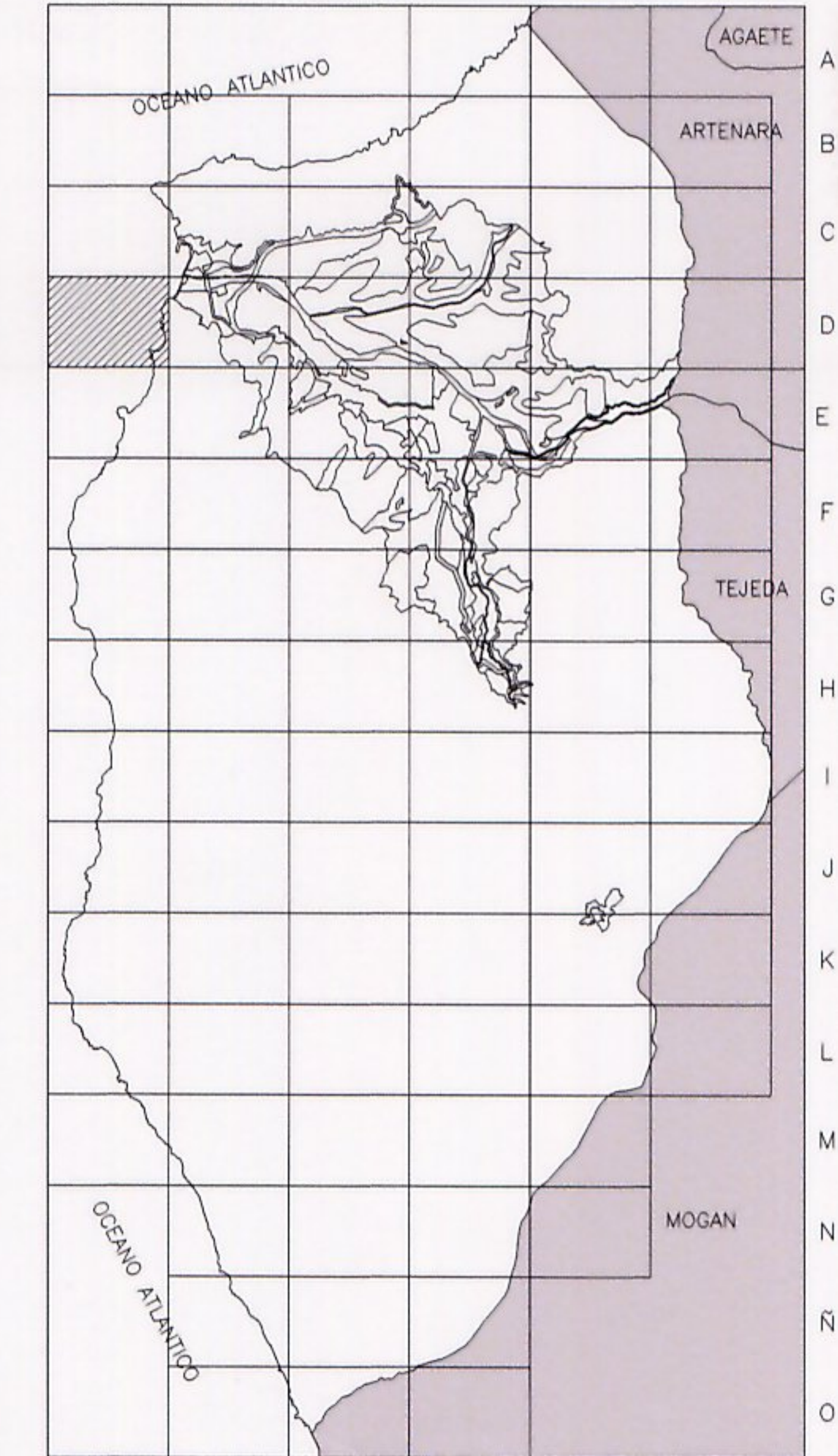


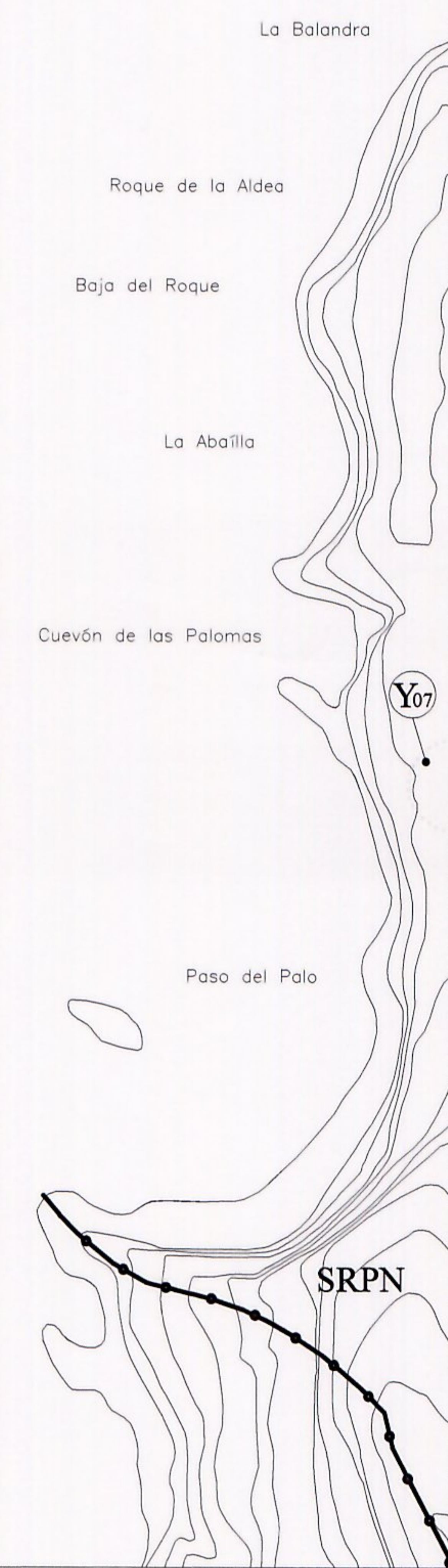
- SUELO URBANO**
SUCU: Urbano Consolidado
SUNCU: Urbano No Consolidado
- SUELO URBANIZABLE**
SUSO-R: Sectorizado Ordenado Residencial (en ejecución)
SUSNO-R: Sectorizado No Ordenado Residencial
SUSNO-I: Sectorizado No Ordenado Industrial
SUNS-TU: No Sectorizado Turístico

- SUELO RUSTICO**
SRPN: Protección Natural
SRPP: Protección Paisajística
SRPCL: Protección de Costa y Litoral
SRPAG: Protección Agraria
SRPHd: Protección Hidrológica (con delimit.)
SRPHs: Protección Hidrológica (sin delimit.)
SRPI: Protección de Infraestructura
SRPM: Protección Minera
SRPT: Protección Territorial
SRAR: Asentamiento Rural

- Línea de Clasificación
 - - - Línea de Categoría
 Yn³ Yacimientos Arqueológicos
 —●— Plan Especial de la Desembocadura del Barranco
 (E) Bienes Etnográficos
 (C) Bienes Arquitectónicos




OCEANO ATLANTICO



La Comisión de Ordenación del Territorio y Medio Ambiente de Canarias, en sesión de fecha 20 de julio de 2006, acordó la APROBACIÓN DEFINITIVA del presente expediente.
 Las Palmas de G.C. a 20 de septiembre de 2007
 El Secretario de la Comisión

[Signature]

ADAPTACIÓN BÁSICA DEL PLAN GENERAL DE ORDENACIÓN DE LA ALDEA DE SAN NICOLAS
TEXTO REFUNDIDO



ESCALA: 1: 5.000

	1C	2C
	1D	2D
	1E	2E

CLASIFICACION Y CATEGORIAS
CC - 1D

[Faint text: Documento aprobado en sesión extraordinaria de fecha 2 de mayo de 2007, subsanación de las deficiencias señaladas en el acta de la COTMAC, de fecha 20/07/2006, al PGOU, Adaptación Básica al TR de la LOTC y La Aldea de San Nicolás a 3 de mayo de 2007]

[Faint text: SECRETARIO]

Abril 2007