



**DESCRIPCIÓN Y JUSTIFICACIÓN DE INFRAESTRUCTURAS:**

-  ACCESO RODADO
-  LIMITE DEL SUELO URBANO

Resolución aprobada por el Ayuntamiento Pleno en sesión extraordinaria de fecha 2 de mayo de 2007, subsección de las edificaciones señaladas en el acta de la COTMAG, de fecha 20/07/2005, al RCO, Adaptación Básica al TR de la LOTC y ENE.


La Aldea de San Nicolás, a 3 de mayo de 2007



La Comisión de Ordenación del Territorio y Medio Ambiente de Canarias, en sesión de fecha 20 de julio de 2006, acordó la APROBACIÓN DEFINITIVA del presente expediente.

Las Palmas de G.C. a 20 de septiembre de 2007

El Secretario de la Comisión




**ADAPTACIÓN BÁSICA DEL PLAN GENERAL DE ORDENACIÓN DE LA ALDEA DE SAN NICOLAS TEXTO REFUNDIDO**

SITUACIÓN:  
**B - EL CONVENTO**

PLANO:  
**ESTADO ACTUAL**  
Información Urbanística:  
**ACCESO RODADO**

FECHA: ABRIL 2007

ESCALA: 1:2.000

HOJA Nº  
**2.3.1-B-6**