


DESCRIPCIÓN ESTADO ACTUAL

La Comisión de Ordenación del Territorio y Medio Ambiente de Canarias, en sesión de fecha 20 de julio de 2006, acordó la APROBACIÓN DEFINITIVA del presente expediente.
Las Palmas de G.C. a 20 de septiembre de 2007
El Secretario de la Comisión



LOCALIZACIÓN

ESCALA: 1/15.000



JUSTIFICACIÓN DE INFRAESTRUCTURAS

TRAZADO DE SANEAMIENTO

- TUBO HORMIGÓN Ø300mm
- TUBO PVC Ø400mm
- TUBO HORMIGÓN Ø200mm
- TUBO HORMIGÓN Ø500mm
- TUBO HORMIGÓN Ø250mm
- POZO DE SANEAMIENTO

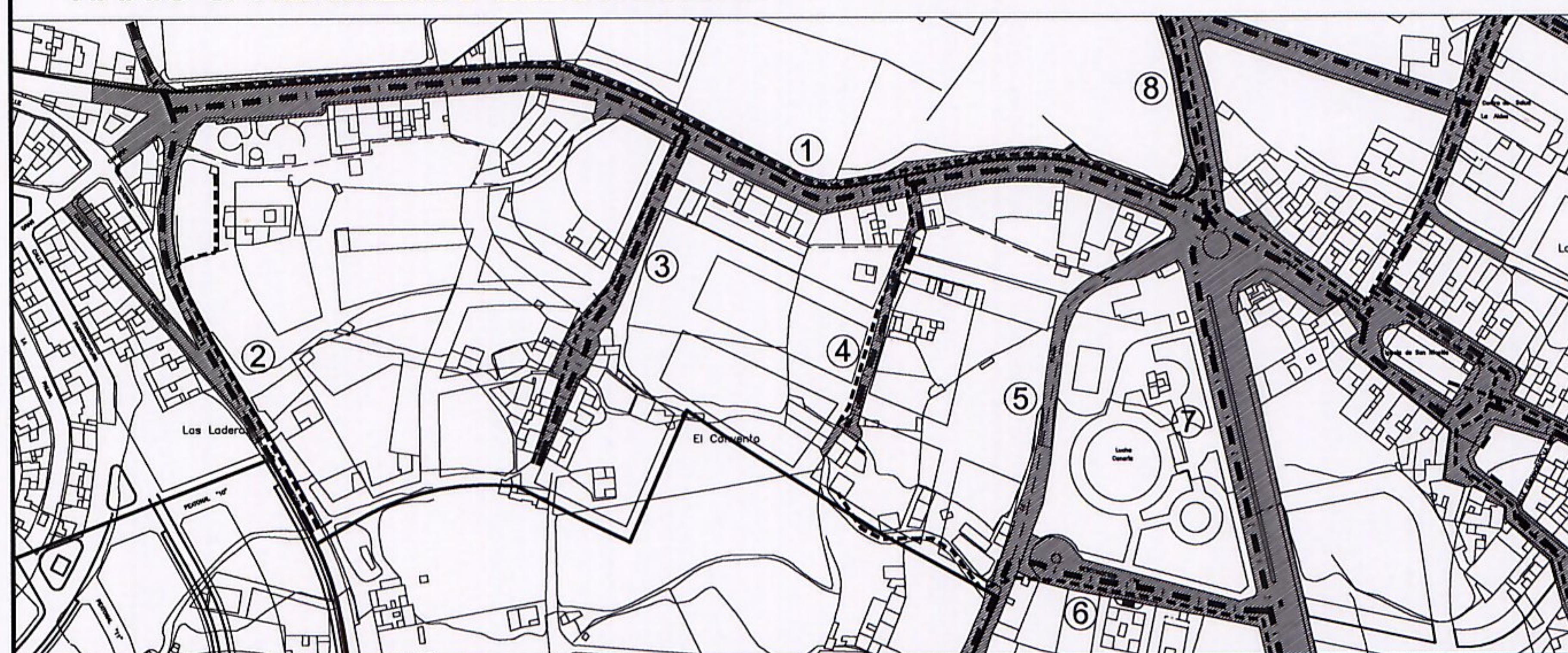
TRAZADO DE FONTANERIA

- TUBO PVC. Ø160mm
- TUBO ACERO GALVANIZADO Ø1"
- TUBO ACERO GALVANIZADO Ø3/4"
- TUBO ACERO GALVANIZADO Ø2"
- TUBO ACERO GALVANIZADO Ø1/2"

TRAZADO DE ELECTRICIDAD


- TRAZADO DE ELECTRICIDAD (AÉREO Y POR FACHADAS)
- TRAZADO DE TELEFONÍA
- TRAZADO DE TELEFONÍA (AÉREO Y POR FACHADAS)

VIARIO-SANEAMIENTO-ELECTRICIDAD



- VIARIO:**
- 1.- C/ DOCTOR FLEMING
 - 2.- C/ MOGÁN
 - 3.- C/ CONVENTO
 - 4.- C/ CABO VERDE
 - 5.- BARRANQUILLO LA PLAZA
 - 6.- DESCONOCIDO 178
 - 7.- AVENIDA DE SAN NICOLÁS
 - 8.- CAMINO DE LAS TABLADAS

- SANEAMIENTO:**
- ELECTRICIDAD:**



OBSERVACIONES

Documento aprobado por el Ayuntamiento Pleno en sesión extraordinaria de fecha 2 de mayo de 2007, subsanación de las deficiencias señaladas en el acta de la COTMAC, de fecha 20/07/2006, al PGO, Adaptación Básica al TR de la LOTC y ENC"

La Aldea de San Nicolás a 3 de mayo de 2007




EL SECRETARIO

ABAST. DE AGUA-ALUMBRADO PÚBLICO-TELEFONÍA



- ABASTECIMIENTO DE AGUA:**
- ALUMBRADO PÚBLICO:**
- TELEFONÍA:**



INFORMACIÓN URBANÍSTICA
ADAPTACIÓN BÁSICA DEL PLAN GENERAL DE ORDENACIÓN
DE LA ALDEA DE SAN NICOLAS **TEXTO REFUNDIDO**

ÁMBITO: Sector de S.U.
DENOMINACIÓN: EL CONVENTO

Abril 2007
FICHA Nº: B