






DESCRIPCIÓN Y JUSTIFICACIÓN DE INFRAESTRUCTURAS:

-  ACCESO RODADO
-  LIMITE DEL SUELO URBANO
-  LIMITE DEL SUELO RÚSTICO


Documento aprobado por el Ayuntamiento Pleno en sesión extraordinaria de fecha 2 de mayo de 2007, subsección de las deliberaciones celebradas en el acta de la COMIAC, de fecha 20/07/2006, al P.O. Adaptación Sística al TR de la LOTC y ENC.

La Aldea de San Nicolás a 3 de mayo de 2007. Ambiente de Canarias, en sesión de fecha 20 de julio de 2006, acordó la APROBACIÓN DEFINITIVA del presente expediente. Las Palmas de G.C. a 20 de septiembre de 2007. El Secretario de la Comisión

La Comisión de Ordenación del Territorio y Medio

gesplan



Gobierno de Canarias
una tierra única

ADAPTACIÓN BÁSICA DEL PLAN GENERAL DE ORDENACIÓN DE LA ALDEA DE SAN NICOLAS TEXTO REFUNDIDO

SITUACIÓN:
A - TARAHALILLO

PLANO:
ESTADO ACTUAL
Información Urbanística:
ACCESO RODADO

FECHA: ABRIL 2007	HOJA Nº
ESCALA: 1:2.000	2.3.1-A-6