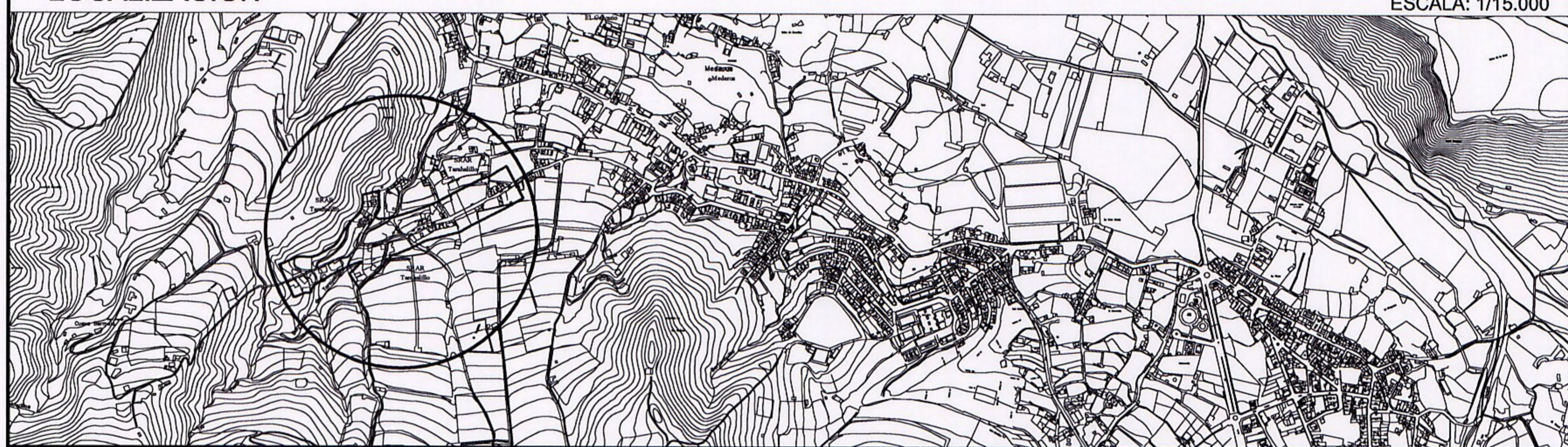


**DESCRIPCIÓN ESTADO ACTUAL**

La Comisión de Ordenación del Territorio y Medio Ambiente de Canarias, en sesión de fecha 20 de julio de 2006, acordó la APROBACIÓN DEFINITIVA del presente expediente.  
Las Palmas de G.C. a 20 de septiembre de 2007  
El Secretario de la Comisión

**LOCALIZACIÓN**



**JUSTIFICACIÓN DE INFRAESTRUCTURAS**

**TRAZADO DE SANEAMIENTO**

HORMIGÓN Ø300mm.

PVC Ø200mm.

POZO DE SANEAMIENTO

**TRAZADO DE TELEFONÍA**

TRAZADO DE TELEFONÍA  
(AÉREO Y POR FACHADAS)

**TRAZADO DE FONTANERIA**

RED GENERAL DEPÓSITO

WERMEJA Ø160mm. P.E.

RED PRIMARIA Ø 110mm. P.E.

RED DE P.E. DE Ø32mm.

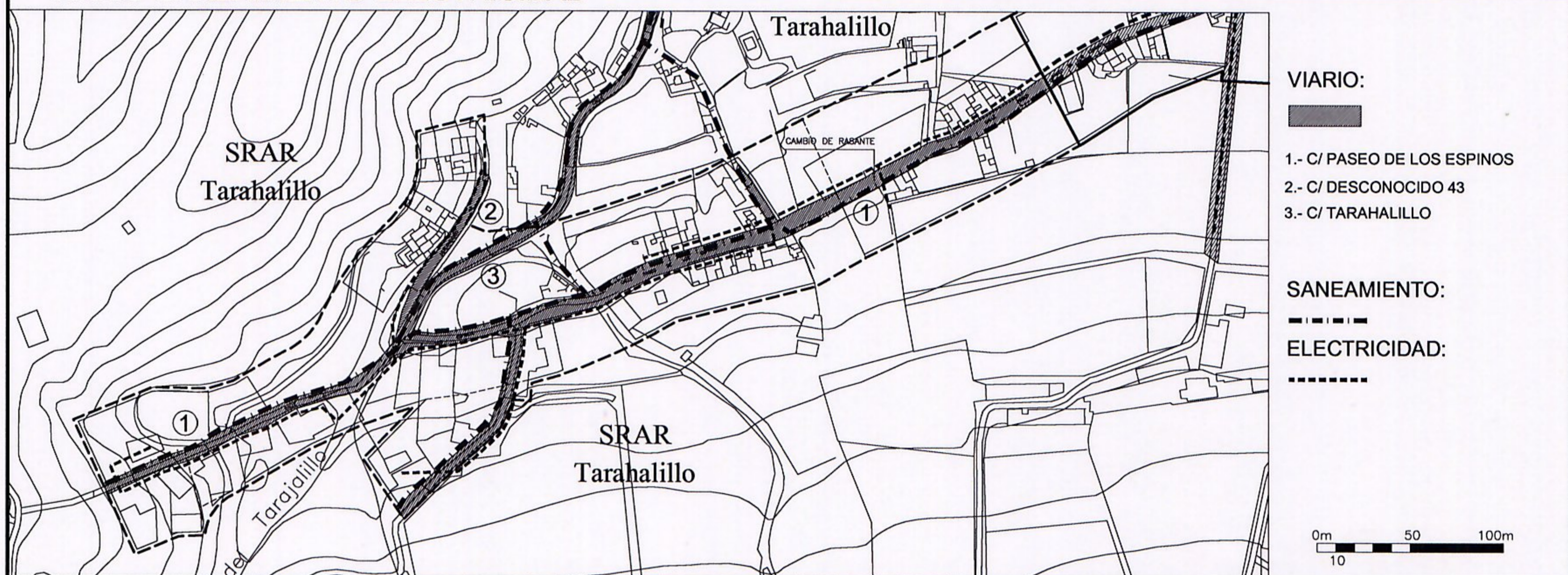
RED DE P.E. DE Ø32mm.

TUBERÍA DE ACERO GALVANIZADO 3/4"

**TRAZADO DE ELECTRICIDAD**

TRAZADO DE ELECTRICIDAD  
(AÉREO Y POR FACHADAS)

**VIARIO-SANEAMIENTO-ELECTRICIDAD**



**OBSERVACIONES**

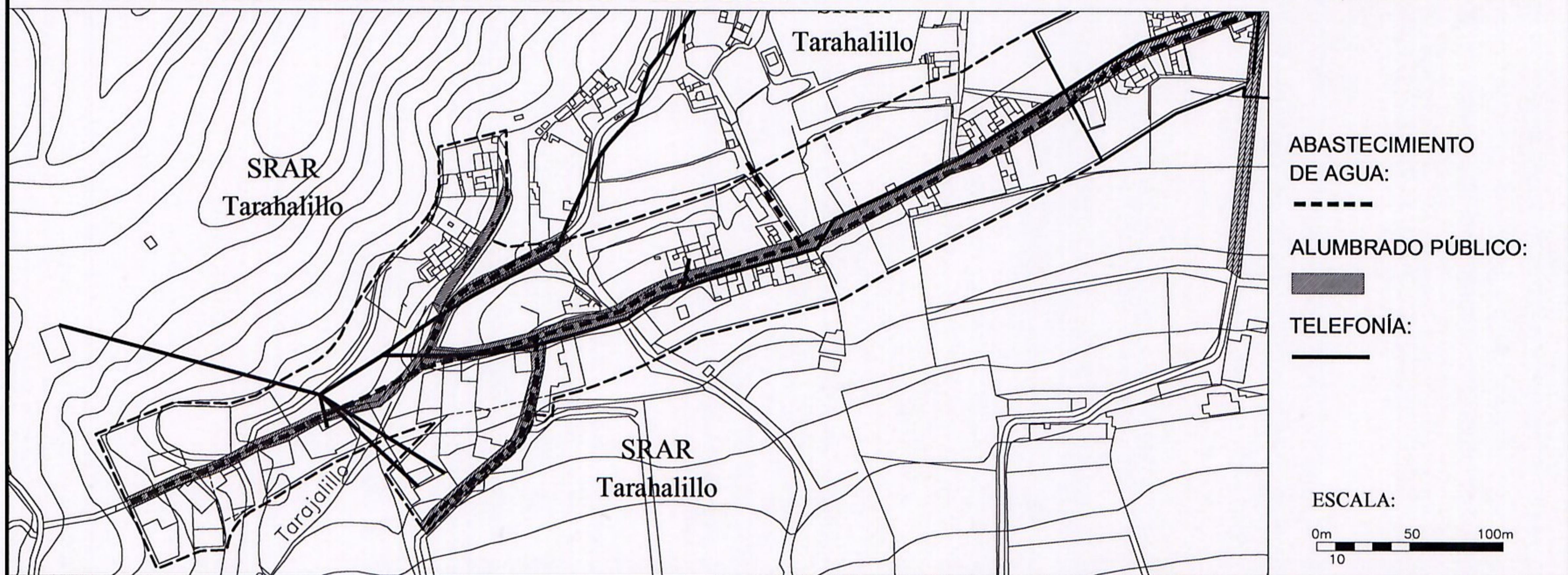
Documento aprobado por el Ayuntamiento Pleno en sesión extraordinaria de fecha 2 de mayo de 2007, subsanación de las deficiencias señaladas en el acta de la COTMAC, de fecha 20/07/2006, al PGO, Adaptación Básica al TR de la LOTC y ENC

La Aldea de San Nicolás a 3 de mayo de 2007



EL SECRETARIO

**ABAST. DE AGUA-ALUMBRADO PÚBLICO-TELEFONÍA**



**INFORMACIÓN URBANÍSTICA**  
ADAPTACIÓN BÁSICA DEL PLAN GENERAL DE ORDENACIÓN  
DE LA ALDEA DE SAN NICOLAS      TEXTO REFUNDIDO

ÁMBITO:

Sector de S.R.

DENOMINACIÓN:

TARAHALILLO

Abril 2007

FICHA Nº:

A