






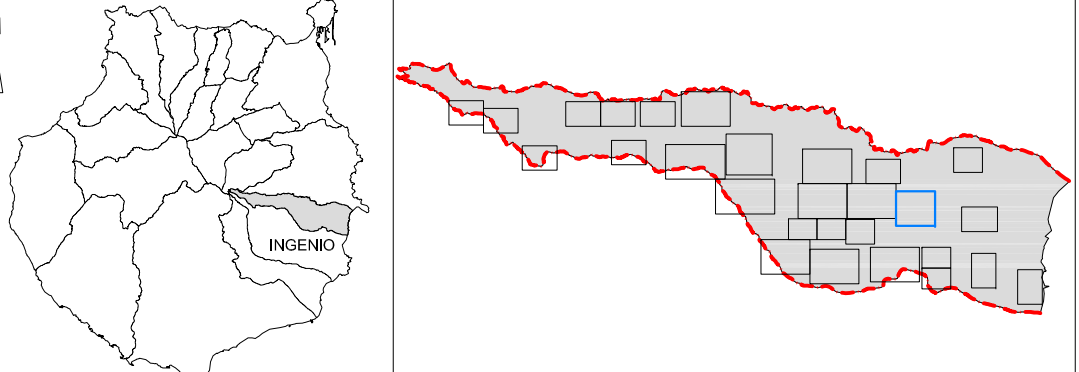


LEYENDA

-  LIMITE MUNICIPAL
- IDENTIFICACIÓN DE BIENES**
-  BIEN PROTEGIDO
-  N° N° DE FICHA ARQUITECTÓNICA
-  ≡N° N° DE FICHA ETNOGRÁFICA
- GRADO DE PROTECCIÓN**
-  INTEGRAL
-  PARCIAL
-  AMBIENTAL

Localización:
GRAN CANARIA (GC)



EQUID. CURVAS: 5 metros
 PROYECCIÓN: U.T.M.
 HUSO: 28
 ELIPSOIDE: WGS84
 RED GEODÉSICA: REGCAN '95
 BASE CARTOGRÁFICA: PGO

CATÁLOGO ARQUITECTÓNICO MUNICIPAL DE LA VILLA INGENIO
REVISIÓN

PLANO Nº: **24**
 FECHA: ENERO 2018
 ESCALA: 1/2.000

PETICIONARIO:  **ILUSTRE AYUNTAMIENTO DE LA VILLA DE INGENIO**

REDACTORES:  **Elorz Guajardo Arquitectos, SCP.**
 Planamiento Edificación Medio Ambiente

PLANO DE: **FICHAS ≡331 ENTORNO CAÑADA DE MALFÚ**

C/ Aguiluz 8, 19A
 35004 Las Palmas de Gran Canaria
 T1/Fx: 928 230 370
clauza@eduzo.com
eduzo.com