

LEYENDA

--- LÍMITE MUNICIPAL

IDENTIFICACIÓN DE BIENES

BIEN PROTEGIDO

Nº DE FICHA ARQUITECTÓNICA

Nº DE FICHA ETNOGRÁFICA

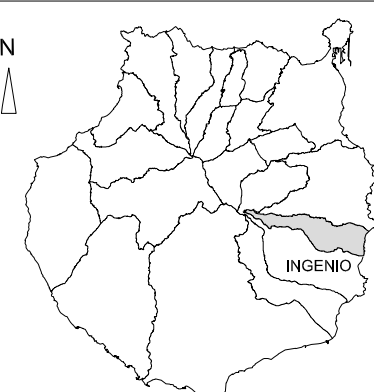
GRADO DE PROTECCIÓN

INTEGRAL

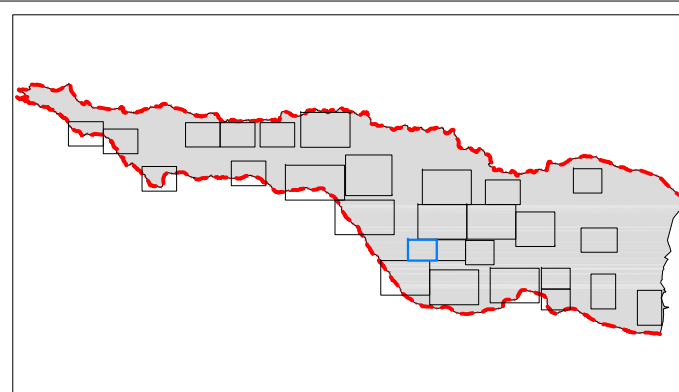
PARCIAL

AMBIENTAL

Localización:
GRAN CANARIA (GC)



ESCALA CURVAS: 5 metros
PROYECCIÓN: UTM.
HUSO: 28
EIPORIDE: WGS84
RED GEODÉSICA: MECAN 95
BASE CARTOGRÁFICA: PDG



CATÁLOGO ARQUITECTÓNICO MUNICIPAL DE LA VILLA INGENIO
REVISIÓN

PETICIONARIO:



ILUSTRE
AYUNTAMIENTO
DE LA VILLA DE INGENIO

PLANO DE:

FICHAS 1 → 50, 86 → 152, 271 → 282 Y 354
SUIC CASCO HCO. INGENIO


PLANO Nº:

1

FECHA: ENERO 2018

ESCALA: 1/1.000

REDACTORES:



Etorz Guajardo
Arquitectos, S.C.P.
Planificación
Edificación
Medio Ambiente

C/ Aguadite 6, 11A
31004 Las Palmas de Gran Canaria
TEL: 928 28 310
www.etorzguajardo.com
info@etorz.com