



GESTIÓN Y EJECUCIÓN

▲ Obras públicas ordinarias propuestas

SISTEMAS GENERALES, DOTACIONES Y EQUIPAMIENTOS

SG SISTEMA GENERAL D DOTACIÓN Q EQUIPAMIENTO

USOS DOTACIONALES

EL Espacio libre
E Espectivo
D Deportivo
S Social sin uso específico SB Bienestar Social

USOS DE INFRAESTRUCTURAS

V Varios

USOS TERCIARIOS

C Comercial

PLAN DE ETAPAS

1º Cuadrante
2º Cuadrante

ÁMBITOS URBANÍSTICOS

Planes Parciales de Ordenación
Planes Especiales de Ordenación


ÁMBITOS DE GESTIÓN

UA Unidad de Actuación A.E ACTUACIÓN ESPECIAL EN COSTA

— LÍNEA DEL DESLINDE DEL DOMINIO PÚBLICO MARITIMO TERRESTRE
- - - LÍNEA DE LA SERVIDUMBRE DE PROTECCIÓN DE DMP

La Comisión de Ordenación del Territorio y Medio Ambiente de Canarias, en sesión de fecha **20 JUL 2006** acordó la APROBACIÓN DEFINITIVA del presente expediente.
Las Palmas de G.C. **21 MAR 2007**
El Secretario de la Comisión

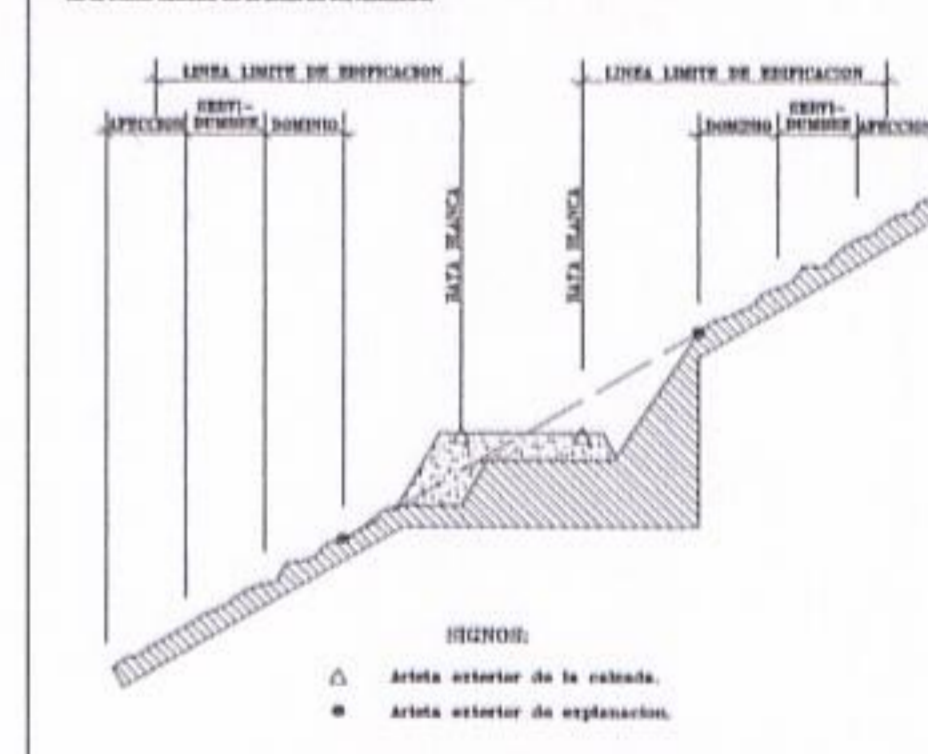
TOMA DE CONOCIMIENTOS Y APROBACIÓN, EN PLENO DE 18 DE DICIEMBRE DE 2006, DEL DOCUMENTO DEL PLAN GENERAL DE ORDENACIÓN DE GÁLDAR, EN QUE SE INCLUYEN LAS CORRECCIONES DERIVADAS DEL VEREDICTO DE LA COMAC DE 20 DE JULIO DE 2006.



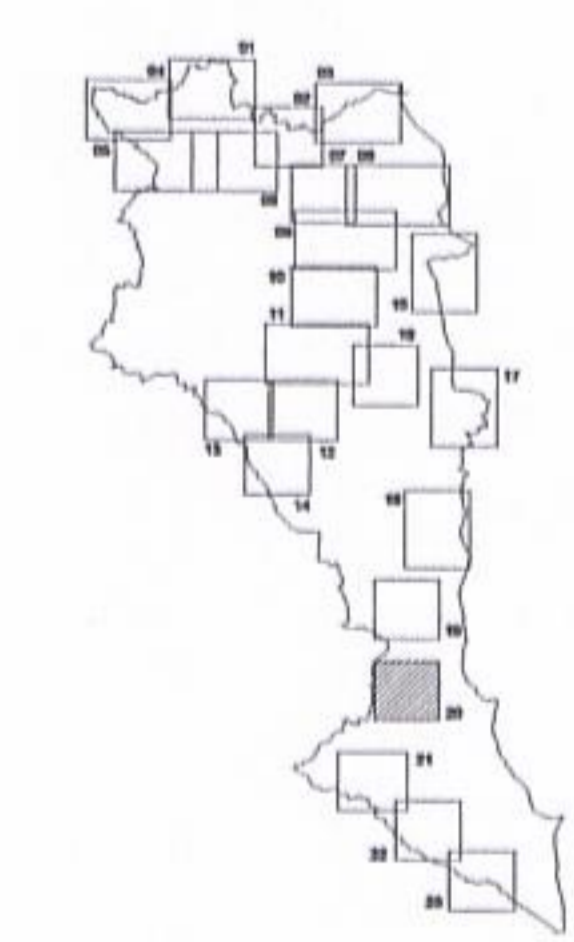
FRANJAS DE PROTECCIÓN Y LÍNEA LÍMITE DE EDIFICACIÓN EN LA RED REGIONAL DE CARRETERAS.

| CLASE DE CARRETERA | ANCHO DE FRANJA (m.) | | Línea Límite de Edificación (m.)* |
|---|----------------------|-------------|-----------------------------------|
| | Domínio | Servidumbre | |
| Autopista | 8 | 17 | 5 |
| Autoría | 8 | 15 | 7 |
| Cuadrante Constructivo de carácter especial | 8 | 10 | 7 |
| Resto de la Red | 3 | 5 | 3 |

* Línea de edificación delimita por campo exterior a la zona de servidumbre cuando la línea límite de edificación es el cuadro negro en la zona de servidumbre, el límite de edificación es igual al ancho exterior de la zona de servidumbre.



Ver artículo 82.8 de las Normas Urbanísticas de la Ordenación Estructural



MUNICIPALIZACIÓN DE LAS CARRETERAS INSULARES
TRAVESA DE FAGAJESTO
GC-220 P.K. 15+100 al P.K. 15+750

CONSEJERIA DE MEDIO AMBIENTE Y ORDENACIÓN TERRITORIAL
GOBIERNO DE CANARIAS

EXCMO. AYUNTAMIENTO DE GÁLDAR
GRAN CANARIA

**PLAN GENERAL DE ORDENACIÓN DE GÁLDAR
ANEXO A LA APROBACIÓN PROVISIONAL**

REDACTOR: **ÁLVAREZ, ÁLVAREZ Y NAVARRO, S.L.**

PLAN OPERATIVO: **GESTIÓN Y EJECUCIÓN Fagajesto**

FECHA: MARZO 2005
ESCALA: 14.000

Nº PLANO: **G.20**