

GESTIÓN Y EJECUCIÓN

▲ Obras públicas ordinarias propuestas

SISTEMAS GENERALES, DOTACIONES Y EQUIPAMIENTOS

SG SISTEMA GENERAL D DOTACIÓN Q EQUIPAMIENTO

USOS DOTACIONALES

EL Espacio libre
E Educativo
D Deportivo
S Social sin uso específico SB Bienestar Social

USOS DE INFRAESTRUCTURAS

V Varios

USOS TERCIARIOS

C Comercial

PLAN DE ETAPAS

1º Cuadrante
2º Cuadrante

ÁMBITOS URBANÍSTICOS

Planes Parciales de Ordenación
Planes Especiales de Ordenación

ÁMBITOS DE GESTIÓN

UA Unidad de Actuación AE ACTUACIÓN ESPECIAL EN COSTA


— LÍNEA DEL DESLINDE DEL DOMINIO PÚBLICO MARÍTIMO TERRESTRE
— LÍNEA DE LA SERVIDUMBRE DE PROTECCIÓN DE OMP

La Comisión de Ordenación del Territorio y Medio Ambiente de Canarias, en sesión de fecha **20 JUL 2006** acordó la **APROBACIÓN DEFINITIVA** del presente expediente. Las Palmas de G.C. **21 MAR 2007**

El Secretario de la Comisión



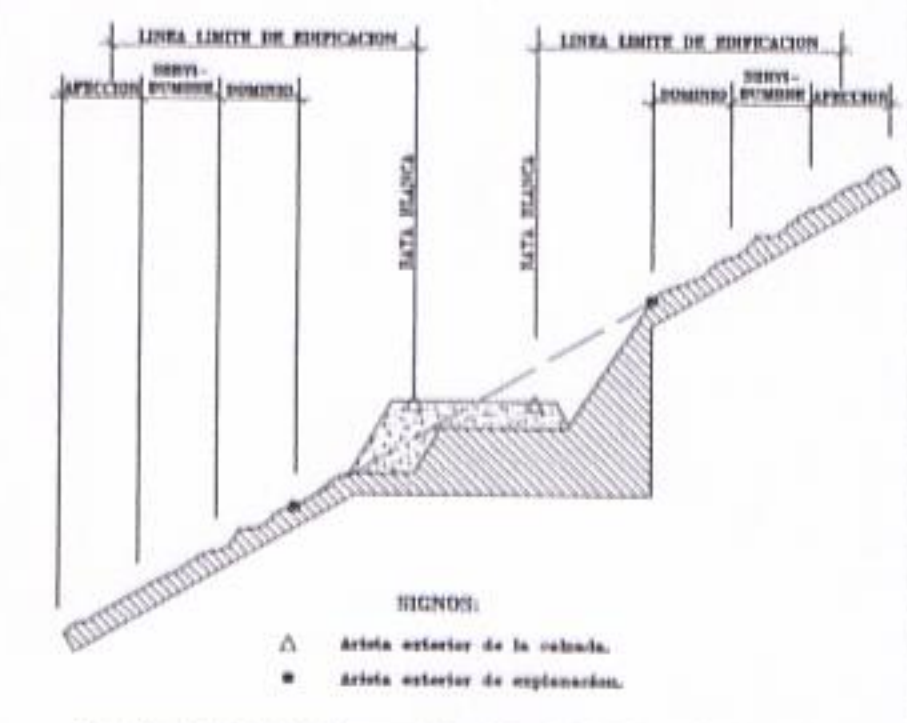
TOMA DE CONOCIMIENTOS Y APROBACIÓN, EN PLENO DE 16 DE DICIEMBRE DE 2006, DEL DOCUMENTO DEL PLAN GENERAL DE ORDENACIÓN DE GÁLDAR, EN QUE SE INCLUYEN LAS CORRECCIONES DERIVADAS DE ACUERDO DE LA COTMAC DE 2006, JULIO 2006.




FRANJAS DE PROTECCIÓN Y LÍNEA LÍMITE DE EDIFICACIÓN EN LA RED REGIONAL DE CABIETEBA.

CLASE DE CABIETEBA	ANCHO DE FRANJA (m.)			Línea Límite de Edificio (m.)
	Domitilo	Servidumbre	Atascón	
Autopista	8	17	5	35
Autovía	8	15	7	30
Carreteras Convencional de Interior regional	8	10	7	25
Hasta de la Red	3	5	3	12

*El límite de edificación deberá ser siempre superior a la suma de servidumbres cuando la suma de servidumbres es el mayor valor de la suma de servidumbres.



Ver artículo 62.5 de las Normas Urbanísticas de la Ordenación Estructural

 **CONSEJERÍA DE MEDIO AMBIENTE Y ORDENACIÓN TERRITORIAL**
GOBIERNO DE CANARIAS

 **GESTIÓN Y PLANEAMIENTO TERRITORIAL Y MEDIOAMBIENTAL, S.A.**  **EXCMO. AYUNTAMIENTO DE GÁLDAR GRAN CANARIA**

PLAN GENERAL DE ORDENACIÓN DE GÁLDAR ANEXO A LA APROBACIÓN PROVISIONAL

REDACTOR: **ÁLVAREZ, ÁLVAREZ Y NAVARRO, S.L.**

PLAN OPERATIVO: **GESTIÓN Y EJECUCIÓN El Saucillo** FECHA: **MARZO 2005** Nº PLANO: **G.18**
ESCALA: **1/4.000**