

MUNICIPALIZACIÓN DE LAS CARRETERAS INSULARES:
 -TRAVESÍA DE HOYA PINEDA
 GC-220 P.K.0 al P.K. 1+830


GESTIÓN Y EJECUCIÓN

- Obras públicas ordinarias propuestas
- SISTEMAS GENERALES, DOTACIONES Y EQUIPAMIENTOS**
- SG** SISTEMA GENERAL **D** DOTACIÓN **Q** EQUIPAMIENTO
- USOS DOTACIONALES**
- EL** Espacio libre
- E** Educativo
- D** Deportivo
- S** Social sin uso específico **SB** Bienestar Social
- USOS DE INFRAESTRUCTURAS**
- V** Vías
- USOS TERCIARIOS**
- C** Comercial
- PLAN DE ETAPAS**
- 1º Cinturón
- 2º Cinturón
- ÁMBITOS URBANÍSTICOS**
- Planes Parciales de Ordenación
- Planes Especiales de Ordenación
- ÁMBITOS DE GESTIÓN**
- UA** Unidad de Actuación **AE** ACTUACIÓN ESPECIAL EN COSTA
- LINEA DEL DISEÑO DEL DOMINIO PÚBLICO MARÍTIMO TERRESTRE
- LINEA DE LA SERVIDUMBRE DE PROTECCIÓN DE DAMP

La Comisión de Ordenación del Territorio y Medio Ambiente de Canarias, en sesión de fecha **20 JUL 2006** acordó la **APROBACIÓN DEFINITIVA** del presente expediente. Las Palmas de G.C. **21 MAR 2007**
 El Secretario de la Comisión



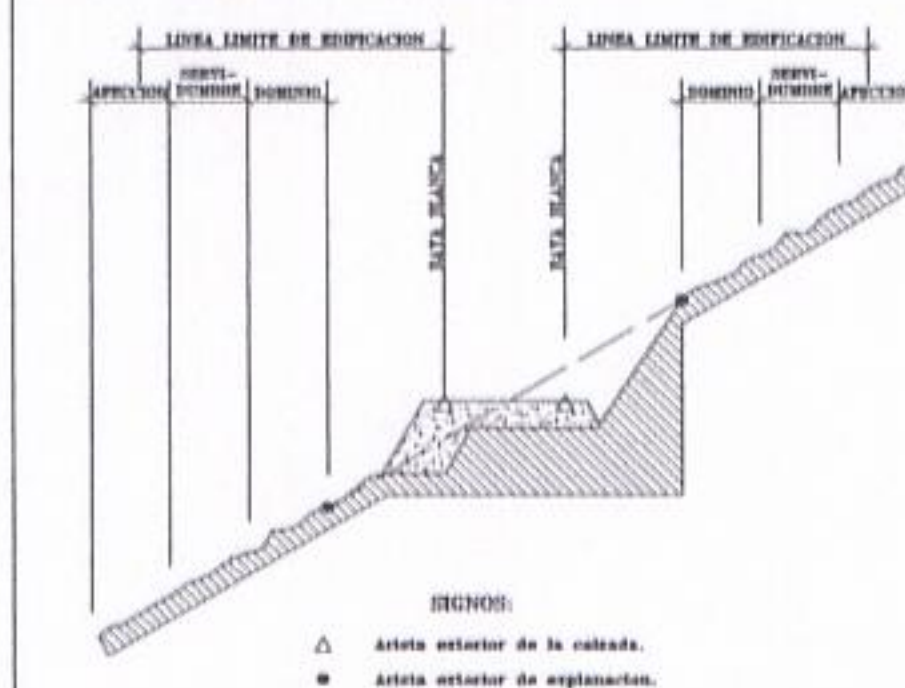
TOMA DE CONOCIMIENTOS Y APROBACIÓN, EN PLENO DE 16 DE DICIEMBRE DE 2006, DEL DOCUMENTO DEL PLAN GENERAL DE ORDENACIÓN DE GÁLDAR, EN QUE SE INCLUYEN LAS CORRECCIONES URBANÍSTICAS DE LA COMAC DE 2006.



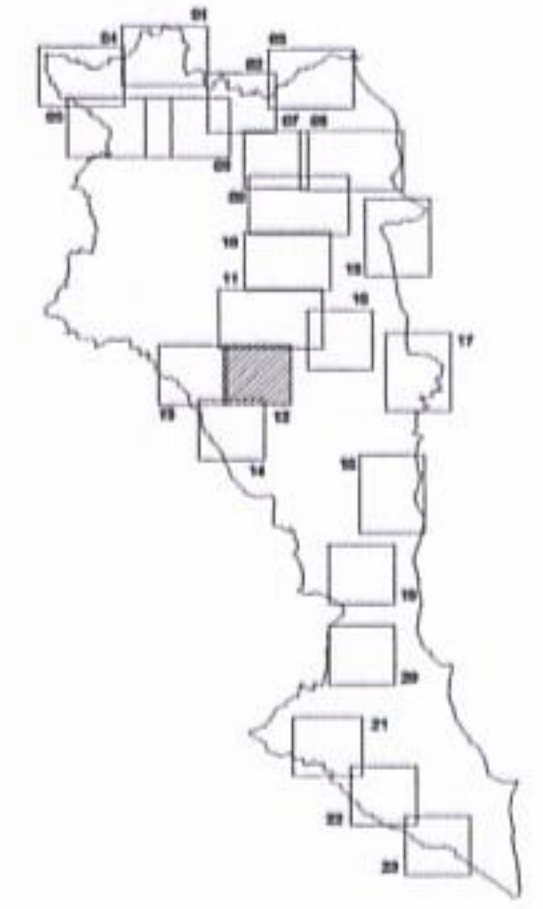
FRANJAS DE PROTECCIÓN Y LÍNEA LÍMITE DE EDIFICACIÓN EN LA RED REGIONAL DE CARRETERAS

CLASE DE CARRETERA	ANCHO DE FRANJA (m.)			Línea Límite de Edificación (m.)
	Domínio	Servidumbre	Afección	
Autopista	8	17	5	35
Autovía	8	15	7	30
Carretera Convencional de carácter regional	8	10	7	25
Rede de la Red	3	5	3	12

El límite de edificación deberá ser siempre exterior a la zona de servidumbre cuando la línea límite de edificación coincida con la línea de servidumbre, al límite de edificación se sigue en el fondo cuando de la zona de servidumbre.



Ver artículo 22.5 de las Normas Urbanísticas de la Ordenación Estructural



CONSEJERIA DE MEDIO AMBIENTE Y ORDENACIÓN TERRITORIAL
 GOBIERNO DE CANARIAS



EXCMO. AYUNTAMIENTO DE GÁLDAR
 GRAN CANARIA

**PLAN GENERAL DE ORDENACIÓN DE GÁLDAR
 ANEXO A LA APROBACIÓN PROVISIONAL**

REDACTOR: **ÁLVAREZ, ÁLVAREZ Y NAVARRO, S.L.**

PLAN OPERATIVO: **GESTIÓN Y EJECUCIÓN**
 Los Quintanas - El Agazal - Las Cruces

FECHA: **MARZO 2005**
 ESCALA: **14.000**

Nº PLANO: **G.12**