


TOMA DE CONOCIMIENTOS Y APROBACIÓN, EN PLENO DE 16 DE DICIEMBRE DE 2006 DEL DOCUMENTO DEL PLAN GENERAL DE ORDENACIÓN DE GÁLDAR, EN QUE SE INCLUYEN LAS CORRECCIONES DERIVADAS DEL ACUERDO DE LA COMAG DE 20 DE JULIO DE 2006.



GESTIÓN Y EJECUCIÓN

▲ Otras pólizas ordinarias propuestas

SISTEMAS GENERALES, DOTACIONES Y EQUIPAMIENTOS

SG SISTEMA GENERAL D DOTACIÓN Q EQUIPAMIENTO

USOS DOTACIONALES

EL Espacio Libre
E Educativo
D Deportivo
S Social en uso específico SB Bienestar Social

USOS DE INFRAESTRUCTURAS

V Vías

USOS TERCIARIOS

C Comercial

PLAN DE ETAPAS

1º Cuadrante
2º Cuadrante

ÁMBITOS URBANÍSTICOS

Planes Parciales de Ordenación
Planes Especiales de Ordenación

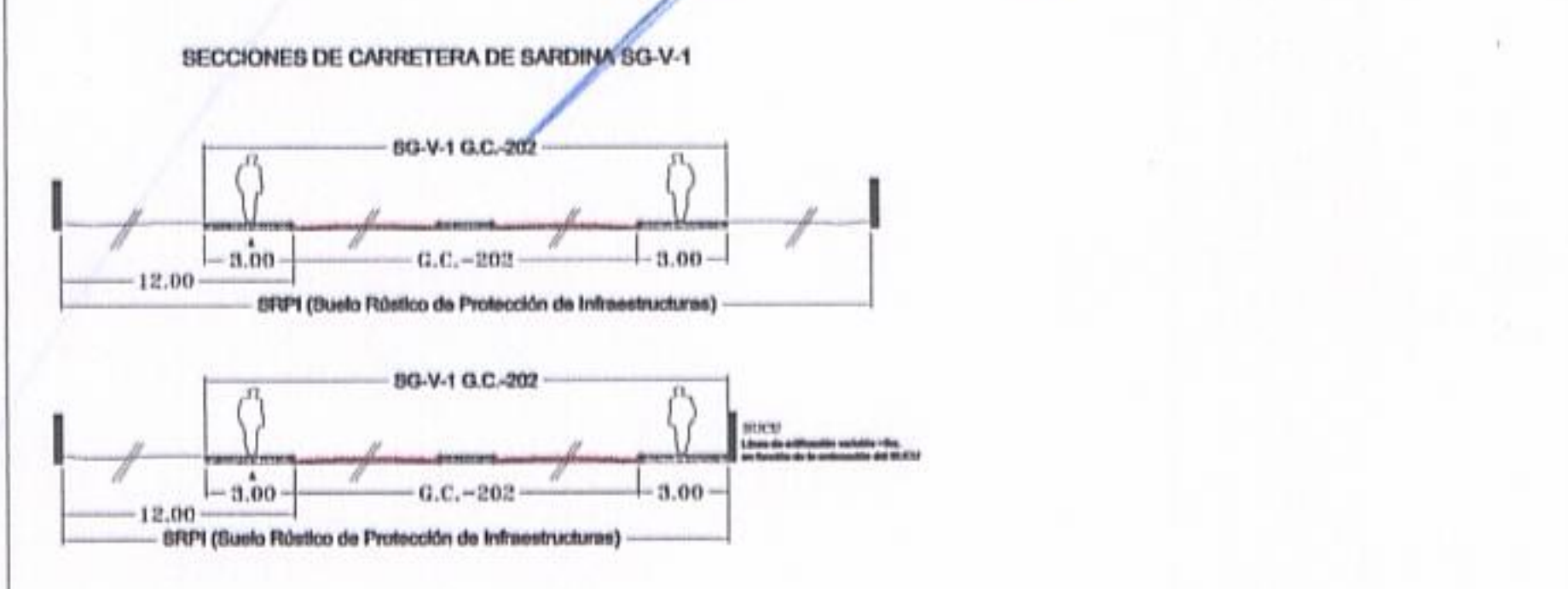
ÁMBITOS DE GESTIÓN

UA Unidad de Actuación A.E. ACTUACIÓN ESPECIAL EN COSTA

— LÍNEA DEL DISEÑO DEL DOMINIO PÚBLICO MÁXIMO TERRESTRE
— LÍNEA DE LA REPRODUCCIÓN DE PROTECCIÓN DE DAPT

La Comisión de Ordenación del Territorio y Medio Ambiente de Canarias, en sesión de fecha 20 JUL 2006 acordó la APROBACIÓN DEFINITIVA del presente expediente.

21 MAR 2007
El Secretario de la Comisión



LÍNEAS DE EDIFICACIÓN EN LOS TRAMOS DE CARRERAS QUE DISCURREN POR ZONAS URBANÍSTICAS

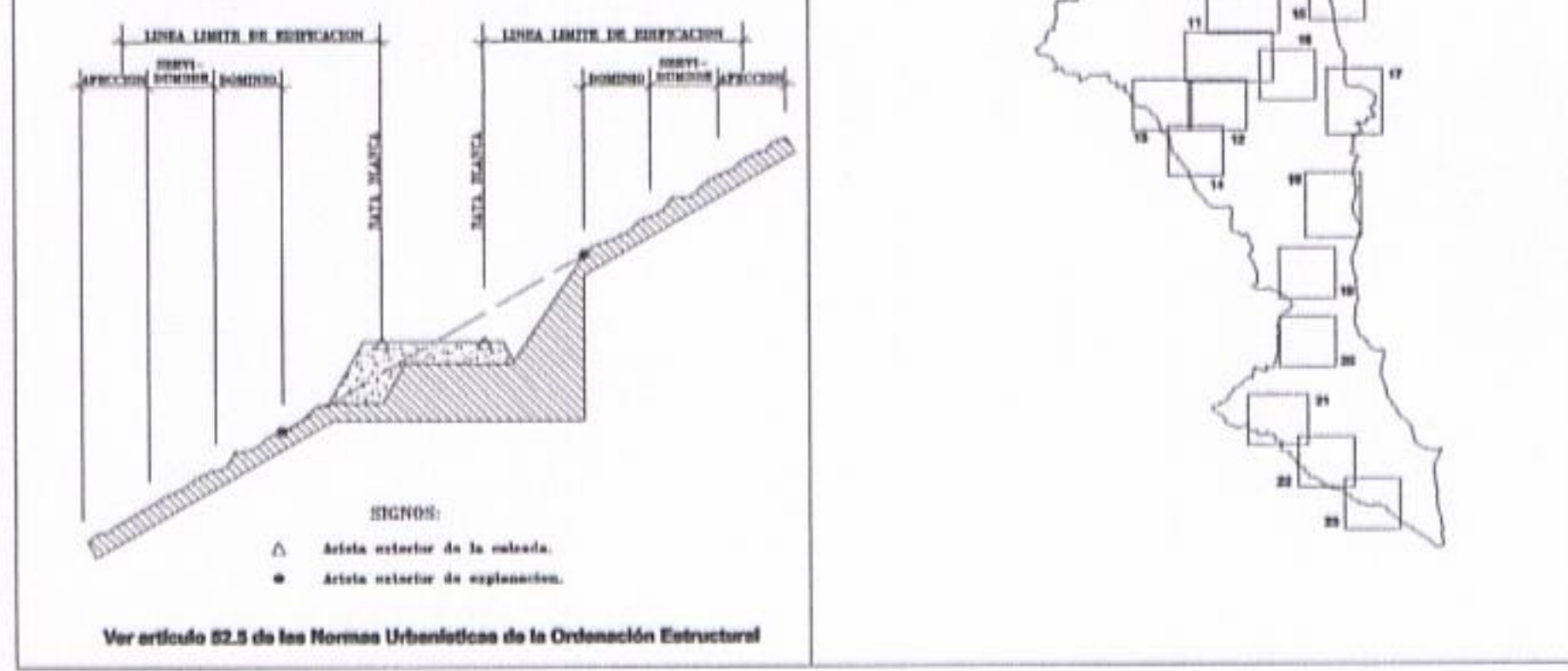
CARRERA	ORDEN P.C.	FINAL P.C.	LÍNEAS DE EDIFICACIÓN PROPUESTA	
			Margen Izquierda	Margen Derecha
G.C.202	5-070	6-140	13,00 E	13,00 E
G.C.202	5-140	6-400	13,00 E	13,00 E

ES OBTENIDA AL SUR DE LA CARRERA

FRANJAS DE PROTECCIÓN Y LÍNEA LÍMITE DE EDIFICACIÓN EN LA RED REGIONAL DE CARRERAS

CLASE DE CARRERA	Dominio	ANCHO DE FRANJA (m.)	Línea Límite de Edificación (m. p.)
Autógrafa	B	17	5
	A	15	7
Carretera Convencional de carácter regional	B	10	7
	A	3	3

Nota de la Sección: El ancho de franja de protección se otorga exterior a la línea de edificación cuando la línea límite de edificación se sitúa en el borde exterior de la zona de protección. El ancho de edificación se otorga en el borde exterior de la zona de protección.



CONSEJERÍA DE MEDIO AMBIENTE Y ORDENACIÓN TERRITORIAL
GOBIERNO DE CANARIAS

EXCMO. AYUNTAMIENTO DE GÁLDAR
GRAN CANARIA

PLAN GENERAL DE ORDENACIÓN DE GÁLDAR ANEXO A LA APROBACIÓN PROVISIONAL

REDACTOR: **ÁLVAREZ, ÁLVAREZ Y NAVARRO, S.L.**

PLAN OPERATIVO: **GESTIÓN Y EJECUCIÓN**
Marco Polo - Corralete - Cuesta las Verguillas

FECHA: MARZO 2005
ESCALA: 1/4.000

N. PLANO: **G.6**