









LEYENDA

EDIFICACIÓN.




-  BUEN ESTADO
-  MAL ESTADO
-  PRECARIO

INFRAESTRUCTURAS.

VIARIA.

- ESTRUCTURANTE  BUEN ESTADO
- RED VIARIA INTERIOR  REGULAR
-  MAL ESTADO
-  PRECARIO
-  PRECARIO


ACCESOS A LA EDIFICACION

-  BUEN ESTADO
-  MAL ESTADO
-  PRECARIO

RED ELECTRICA.

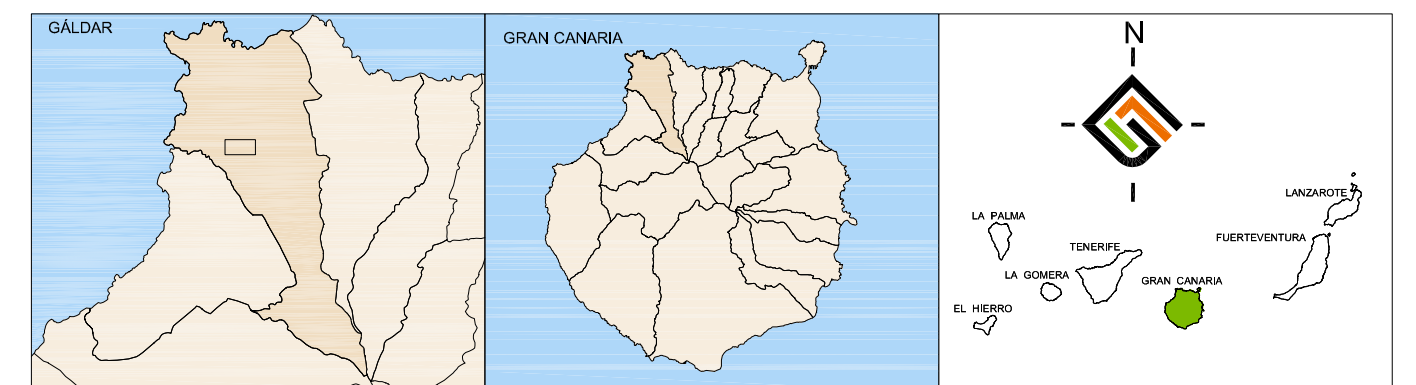
- TORREÓN DE ALTA TENSION CON TRANSFORMADOR  PRECARIO
- RED DE BAJA Y MEDIA TENSION  PRECARIO
- POSTE  PRECARIO
- LUMINARIA  PRECARIO
- ANTENA TV  PRECARIO

RED TELECOMUNICACIONES.

- ANTENA TV  PRECARIO

RED SANEAMIENTO.

- RED DE SANEAMIENTO  PRECARIO
- POZO DE REGISTRO  PRECARIO



**PLAN ESPECIAL DE ORDENACIÓN DE CUEVAS DE LAS CRUCES.
T.M. DE GÁLDAR**

PLANO DE DIAGNÓSTICO URBANISTICO
DIAGNÓSTICO DE EDIFICACIÓN Y SERVICIOS

REDACTOR:
EQUIPO TÉCNICO DE
GESPLAN S.A.U.



FECHA:
MAYO 2010

ESCALA:
1 : 500

Nº PLANO:
D. 1