
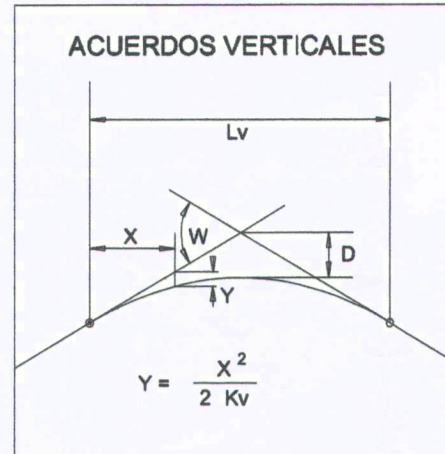


### PERFIL EJE 3

PK= 0+000.088  
CV= 529.342  
KV= 84.746  
W = 0.117  
Lv= 10.000  
D = -0.148

PK= 0+021.251  
CV= 511.024  
KV= 106.349  
W = -0.131  
Lv= 14.000  
D = 0.230

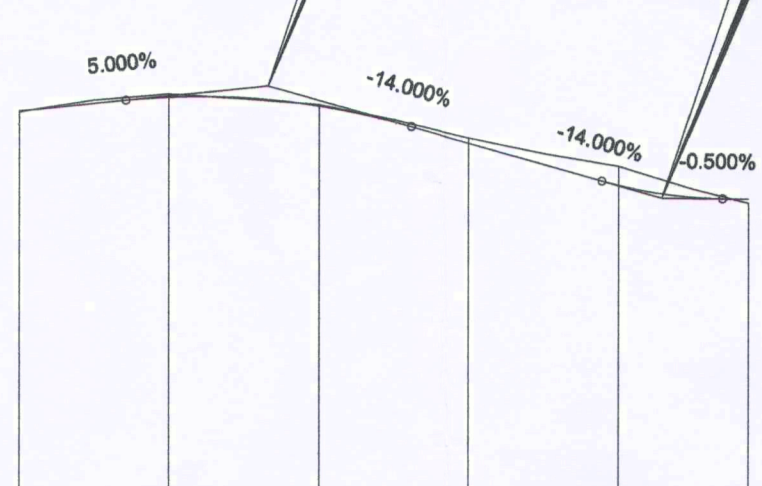
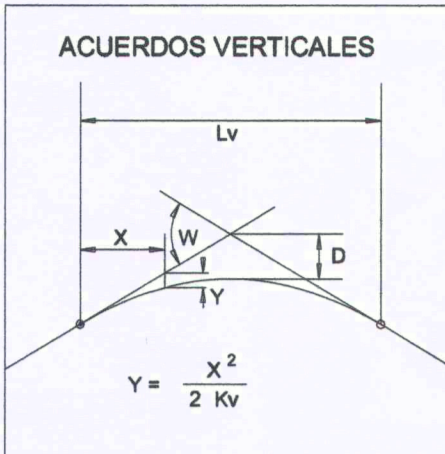


PLANO DE COMPARACION		490									
P.K.		0+000									
DISTANCIAS	AL ORIGEN	0.000	20.000	40.000	60.000	80.000	100.000	120.000	140.000	160.000	175.142
	PARCIALES	0.000	20.000	20.000	20.000	20.000	20.000	20.000	20.000	20.000	15.142
COTAS REDONDEADAS	RASANTE										
	TERRENO	509.24	510.44	511.18	511.270	511.397	511.524	511.651	511.778	511.906	510.98
COTAS REDONDEADAS	DESMONTE	0.08		0.04	0.11		0.02	0.09		0.03	1.15
	TERRAPLEN		0.25			0.03			0.08		
ACUERDOS VERTICALES		0+004.088 0+009.242 0+014.688 0+021.251 0+028.251 0+038.502 0+043.850 0+053.757 0+063.500									
DIAGRAMA DE CURVATURAS		RECTA R=80 RECTA									
DIAGRAMA DE PERALTES		BORDE DERECHO BORDE IZQUIERDO									

### PERFIL EJE 4

PK= 0+033.241  
CV= 527.410  
KV= 200.000  
W = -0.189  
Lv= 38.000  
D = 0.902

PK= 0+085.762  
CV= 520.057  
KV= 118.519  
W = 0.134  
Lv= 16.000  
D = -0.270




PLANO DE COMPARACION		500									
P.K.		0+000									
DISTANCIAS	AL ORIGEN	0.000	20.000	40.000	60.000	80.000	97.162				
	PARCIALES	0.000	20.000	20.000	20.000	20.000	17.162				
COTAS REDONDEADAS	RASANTE	525.748	526.956	528.088	529.064	529.896	529.896				
	TERRENO	525.72	526.67	526.16	526.09	525.84	519.73				
COTAS REDONDEADAS	DESMONTE		0.21	0.09	0.33	1.26	0.27				
	TERRAPLEN	0.02									
ACUERDOS VERTICALES		0+014.241 0+026.480 0+033.241 0+042.750 0+056.973 0+071.511 0+077.762 0+085.762 0+093.762 0+097.162									
DIAGRAMA DE CURVATURAS		RECTA R=90 RECTA RECTA									
DIAGRAMA DE PERALTES		BORDE DERECHO BORDE IZQUIERDO									

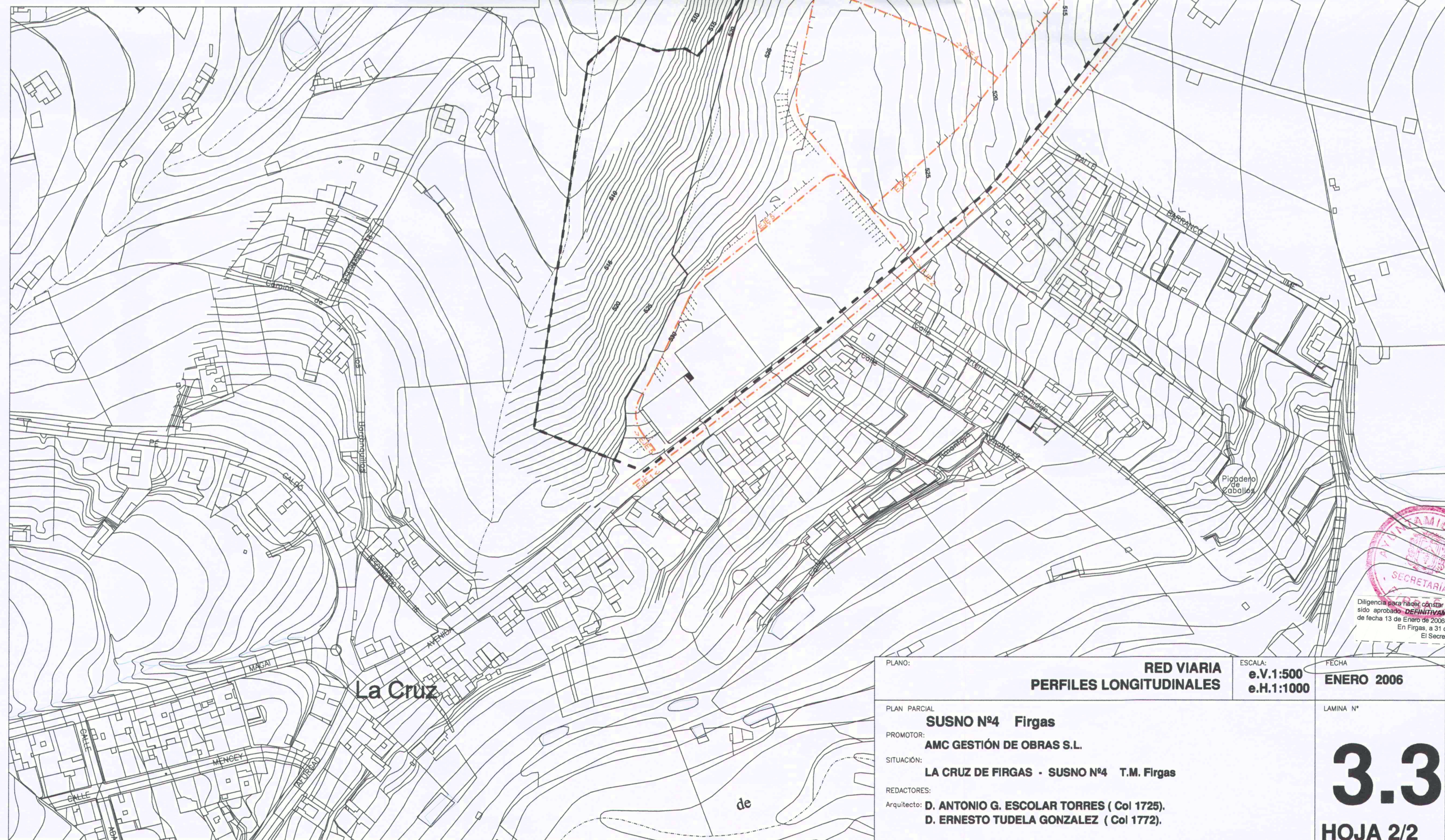
### PERFIL EJE 5

PK= 0+031.502  
CV= 524.722  
KV= 168.638  
W = 0.083  
Lv= 14.000  
D = -0.145

PK= 0+177.574  
CV= 534.217  
KV= 433.333  
W = -0.060  
Lv= 26.000  
D = 0.195



PLANO DE COMPARACION		490																					
P.K.		0+000																					
DISTANCIAS	AL ORIGEN	0.000	20.000	40.000	60.000	80.000	100.000	120.000	140.000	160.000	180.000	193.718											
	PARCIALES	0.000	20.000	20.000	20.000	20.000	20.000	20.000	20.000	20.000	20.000	13.718											
COTAS REDONDEADAS	RASANTE	528.290	528.13	524.930	528.31	525.275	528.168	528.575	528.98	527.875	529.25	529.175	529.28	530.475	529.93	531.775	530.19	533.075	530.57	534.100	533.30	534.288	534.30
	TERRENO	528.290	528.13	524.930	528.31	525.275	528.168	528.575	528.98	527.875	529.25	529.175	529.28	530.475	529.93	531.775	530.19	533.075	530.57	534.100	533.30	534.288	534.30



PLANO: RED VIARIA  
PERFILES LONGITUDINALES

PLAN PARCIAL: SUSNO N°4 Firgas

PROMOTOR: AMC GESTIÓN DE OBRAS S.L.

SITUACIÓN: LA CRUZ DE FIRGAS - SUSNO N°4 T.M. Firgas

REDACTORES: D. ANTONIO G. ESCOLAR TORRES ( Col 1725), D. ERNESTO TUDELA GONZALEZ ( Col 1772).

ESCALA: e.V.1:500 e.H.1:1000

FECHA: ENERO 2006

LAMINA N°: 3.3

HOJA 2/2



El presente expediente ha sido aprobado por el Pleno Corporativo de fecha 13 de Enero de 2006. En Firgas, a 31 de Enero de 2006. El Secretario