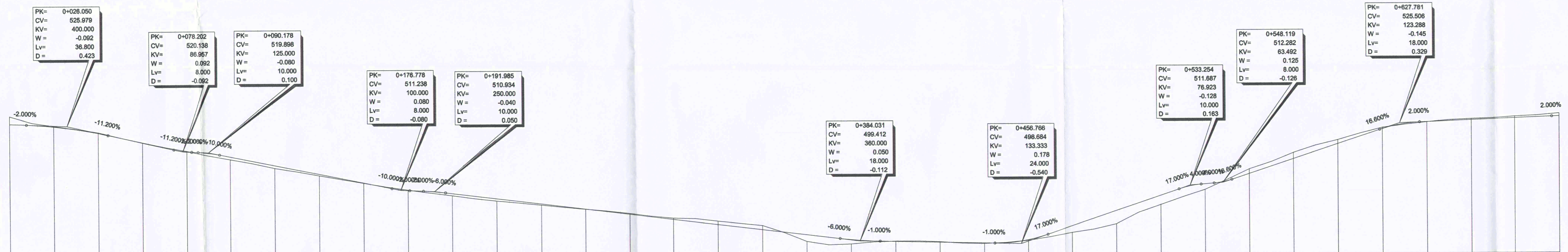
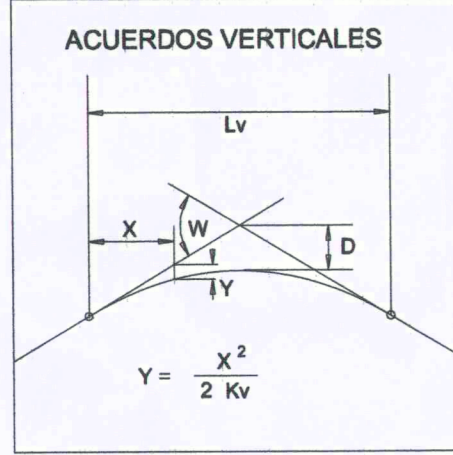
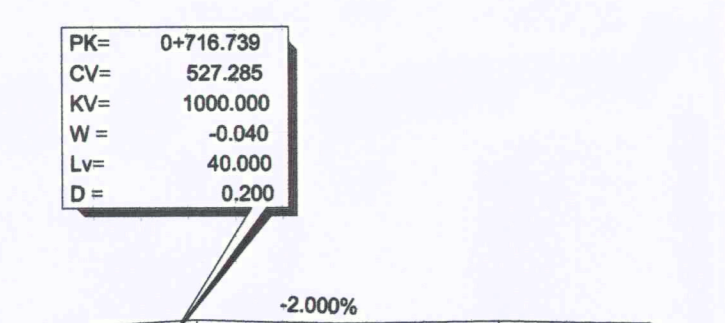


PERFIL EJE 2



PLANO DE COMPARACION		480	
P.K.		0+000	
DISTANCIAS	AL ORIGEN	0.000	0.000
	PARCIALES	20.000	20.000
ORDENADAS	RASANTE	526.900	526.900
	TERRENO	526.02	526.02
COTAS ROJAS	DESMONTE	1.75	0.11
	TERRAPLEN		
ACUERDOS VERTICALES		PK= 0+028.050 CV= 528.978 KV= 400.000 W= -0.092 Lv= 36.800 D= 0.423	
DIAGRAMA DE CURVATURAS		RECTA	
DIAGRAMA DE PERALTES		BORDE DERECHO BORDE IZQUIERDO	

PERFIL EJE 2



PLANO DE COMPARACION		510	
P.K.		700.000	
DISTANCIAS	AL ORIGEN	0.000	0.000
	PARCIALES	20.000	20.000
ORDENADAS	RASANTE	526.945	526.945
	TERRENO	527.27	526.45
COTAS ROJAS	DESMONTE	0.08	1.37
	TERRAPLEN		
ACUERDOS VERTICALES		PK= 0+716.739 CV= 527.286 KV= 1000.000 W= -0.040 Lv= 40.000 D= 0.200	
DIAGRAMA DE CURVATURAS		RECTA	
DIAGRAMA DE PERALTES		BORDE DERECHO BORDE IZQUIERDO	

PERFIL EJE 1

PLANO DE COMPARACION		470	
P.K.		0+000	
DISTANCIAS	AL ORIGEN	0.000	0.000
	PARCIALES	20.000	20.000
ORDENADAS	RASANTE	504.77	504.77
	TERRENO	504.77	504.77
COTAS ROJAS	DESMONTE	0.00	0.00
	TERRAPLEN		
ACUERDOS VERTICALES			
DIAGRAMA DE CURVATURAS		RECTA	
DIAGRAMA DE PERALTES		BORDE DERECHO BORDE IZQUIERDO	



RED VIARIA
PERFILES LONGITUDINALES
 ESCALA: e.V. 1:500 e.H. 1:1000
 FECHA: ENERO 2006
 PLAN PARCIAL: SUSNO N°4 Fargas
 PROMOTOR: AMC GESTIÓN DE OBRAS S.L.
 SITUACIÓN: LA CRUZ DE FARGAS - SUSNO N°4 T.M. Fargas
 REDACTORES: D. ANTONIO G. ESCOLAR TORRES (Col 1725).
 D. ERNESTO TUDELA GONZALEZ (Col 1772).
 LAMINA N°: **3.3**
 HOJA 1/2

