





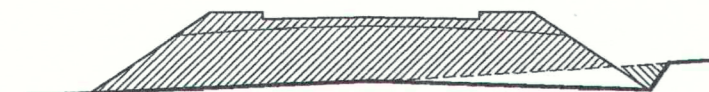
**P-1**  
 TERRAPLEN = 0,05m<sup>2</sup>  
 DESMONTE = 8,40m<sup>2</sup>  
 Distancia = 9,00m



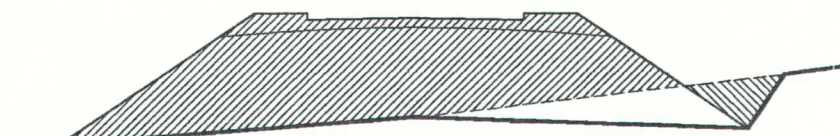
**P-2**  
 TERRAPLEN = 0,11m<sup>2</sup>  
 DESMONTE = 6,71m<sup>2</sup>  
 Distancia = 50,00m



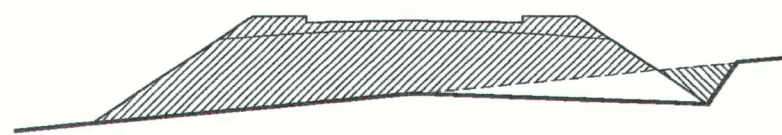
**P-3**  
 TERRAPLEN = 0,56m<sup>2</sup>  
 DESMONTE = 3,43m<sup>2</sup>  
 Distancia = 50,00m



**P-4**  
 TERRAPLEN = 19,43m<sup>2</sup>  
 DESMONTE = 0,51m<sup>2</sup>  
 Distancia = 25,00m



**P-5**  
 TERRAPLEN = 33,03m<sup>2</sup>  
 DESMONTE = 1,73m<sup>2</sup>  
 Distancia = 50,00m




**P-6**  
 TERRAPLEN = 23,79m<sup>2</sup>  
 DESMONTE = 1,08m<sup>2</sup>  
 Distancia = 50,00m



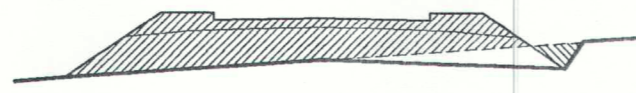
**P-7**  
 TERRAPLEN = 2,28m<sup>2</sup>  
 DESMONTE = 0,51m<sup>2</sup>  
 Distancia = 5,00m



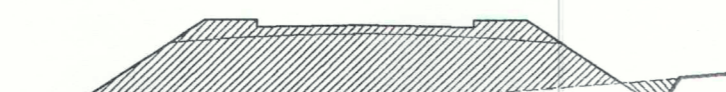
**P-8**  
 TERRAPLEN = 3,75m<sup>2</sup>  
 DESMONTE = 0,41m<sup>2</sup>  
 Distancia = 17,00m



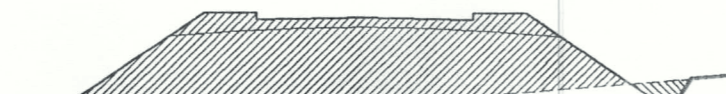
**P-9**  
 TERRAPLEN = 6,36m<sup>2</sup>  
 DESMONTE = 0,35m<sup>2</sup>  
 Distancia = 40,00m



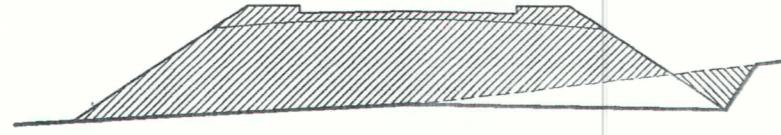
**P-10**  
 TERRAPLEN = 12,14m<sup>2</sup>  
 DESMONTE = 0,47m<sup>2</sup>  
 Distancia = 50,00m



**P-11**  
 TERRAPLEN = 24,47m<sup>2</sup>  
 DESMONTE = 0,58m<sup>2</sup>  
 Distancia = 35,00m



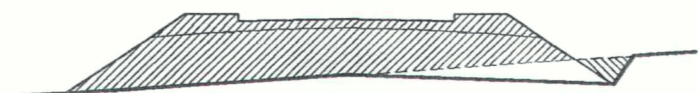
**P-12**  
 TERRAPLEN = 27,47m<sup>2</sup>  
 DESMONTE = 0,63m<sup>2</sup>  
 Distancia = 50,00m



**P-13**  
 TERRAPLEN = 30,36m<sup>2</sup>  
 DESMONTE = 1,23m<sup>2</sup>  
 Distancia = 40,00m



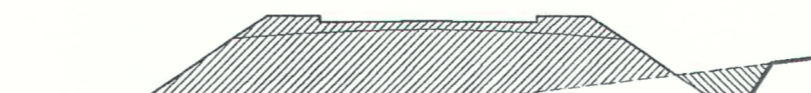
**P-14**  
 TERRAPLEN = 5,55m<sup>2</sup>  
 DESMONTE = 0,38m<sup>2</sup>  
 Distancia = 20,00m



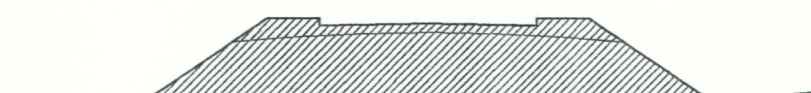
**P-15**  
 TERRAPLEN = 17,25m<sup>2</sup>  
 DESMONTE = 0,56m<sup>2</sup>  
 Distancia = 50,00m



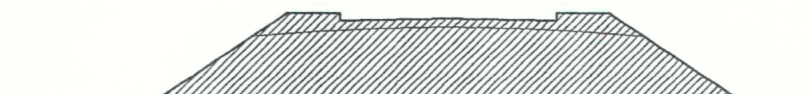
**P-16**  
 TERRAPLEN = 15,68m<sup>2</sup>  
 DESMONTE = 0,57m<sup>2</sup>  
 Distancia = 60,00m



**P-20**  
 TERRAPLEN = 28,41m<sup>2</sup>  
 DESMONTE = 1,60m<sup>2</sup>  
 Distancia = 10,00m




**P-21**  
 TERRAPLEN = 35,93m<sup>2</sup>  
 DESMONTE = 1,18m<sup>2</sup>  
 Distancia = 25,00m



**P-22**  
 TERRAPLEN = 44,90m<sup>2</sup>  
 DESMONTE = 1,39m<sup>2</sup>  
 Distancia = 25,00m



**P-23**  
 TERRAPLEN = 35,09m<sup>2</sup>  
 DESMONTE = 3,15m<sup>2</sup>  
 Distancia = 27,00m



**P-24**  
 TERRAPLEN = 21,19m<sup>2</sup>  
 DESMONTE = 0,30m<sup>2</sup>  
 Distancia = 15,00m

**P-25**  
 TERRAPLEN = 29,91m<sup>2</sup>  
 DESMONTE = 0,77m<sup>2</sup>  
 Distancia = 23,00m



Diligencia para hacer constar que el presente expediente ha sido aprobado **Definitivamente** por el **Pleno Corporativo** de fecha 10 de Agosto de 2005.

En Firgas, a 12 de Agosto de 2005

El Secretario

**TERRAPLEN**

**DESMONTE**

Diligencia para hacer constar que el presente expediente ha sido aprobado **Provisionalmente** por el **Pleno Corporativo** de fecha 27 de Enero de 2005.

En Firgas, a 1 de Febrero de 2005.

El Secretario

**SECCIONES TRANSVERSALES**

Diligencia para hacer constar que el presente expediente ha sido aprobado **Inicialmente** por **Resolución de Alcaldía** de fecha 11 de Agosto de 2004.

En Firgas, a 2 de Diciembre de 2004.



CABRERA VALIDO  
 ARQUITECTOS S. L.

SUSTITUYE PLANO Nº **9a**

PLAN PARCIAL: SUELO APTO PARA URBANIZAR S.A.U. - 3  
 MESETAS DE CASABLANCA

DENOMINACION: RESIDENCIAL CASERIOS DE ITARA  
 SITUACION: BUEN LUGAR - MESETAS DE CASABLANCA  
 TERMINO MUNICIPAL: FIRGAS

PROPIETARIO: **WALLS-CAN S. L.**

FECHA: NOVIEMBRE - 2.004 ESCALA: 1:200 DELINEANTE COLEGIADO 294 PABLO RODRIGUEZ PEREZ FIRMADO

PLANO Nº SECCIONES TRANSVERSALES

JUAN CARLOS CABRERA VALIDO