

ZONA VERDE DE SERVIDUMBRE

GC-814

ACCESO ACTUAL

SECTOR 6 ESCALA 1:2500

ACCESO ACTUAL MEJORADO CONEXIÓN CON GC-814

CARRETERA GC-814

VISIBILIDAD TRAMO RECTO 450 M

VISIBILIDAD TRAMO RECTO 200 M

CARRETERA GC-814

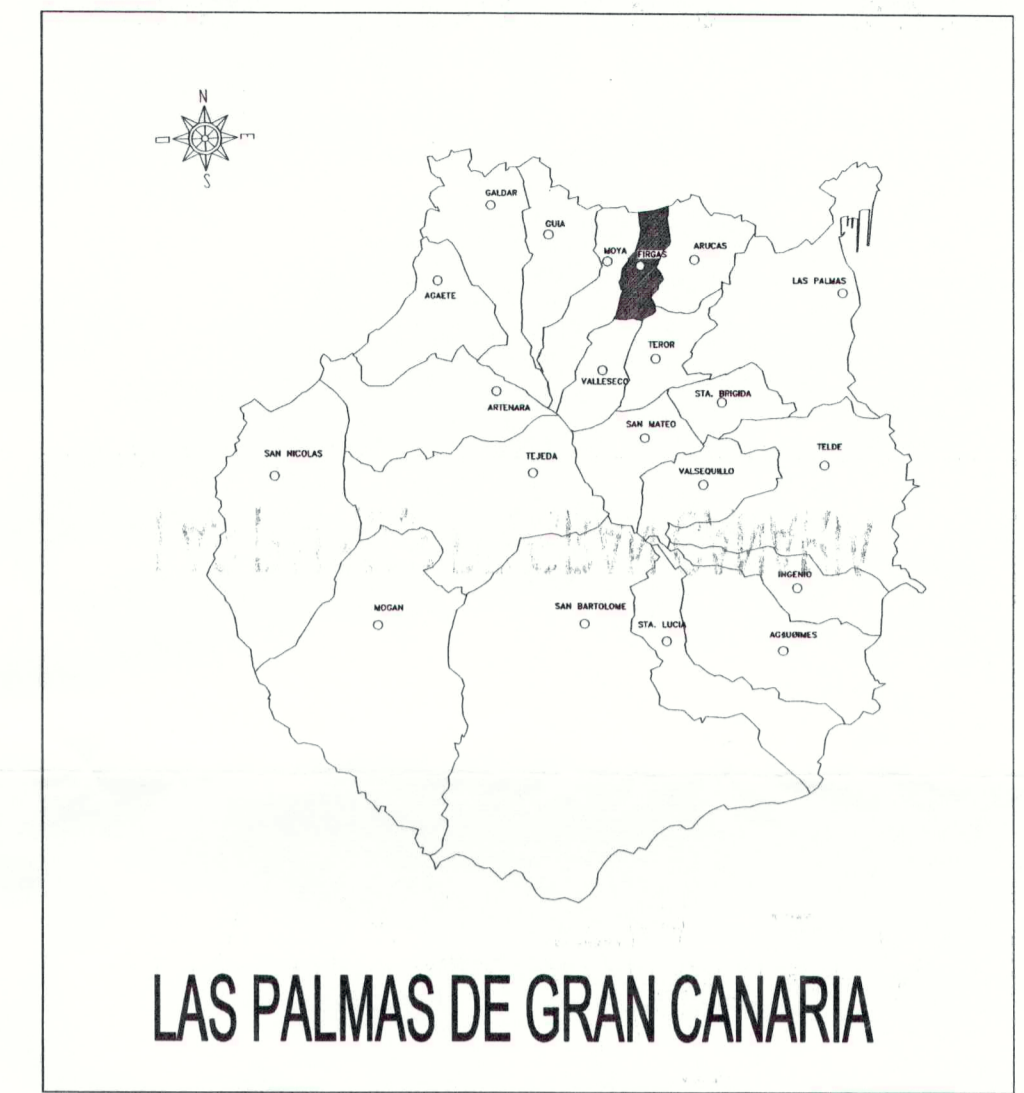

ESCALA 1:500

ZONA VERDE

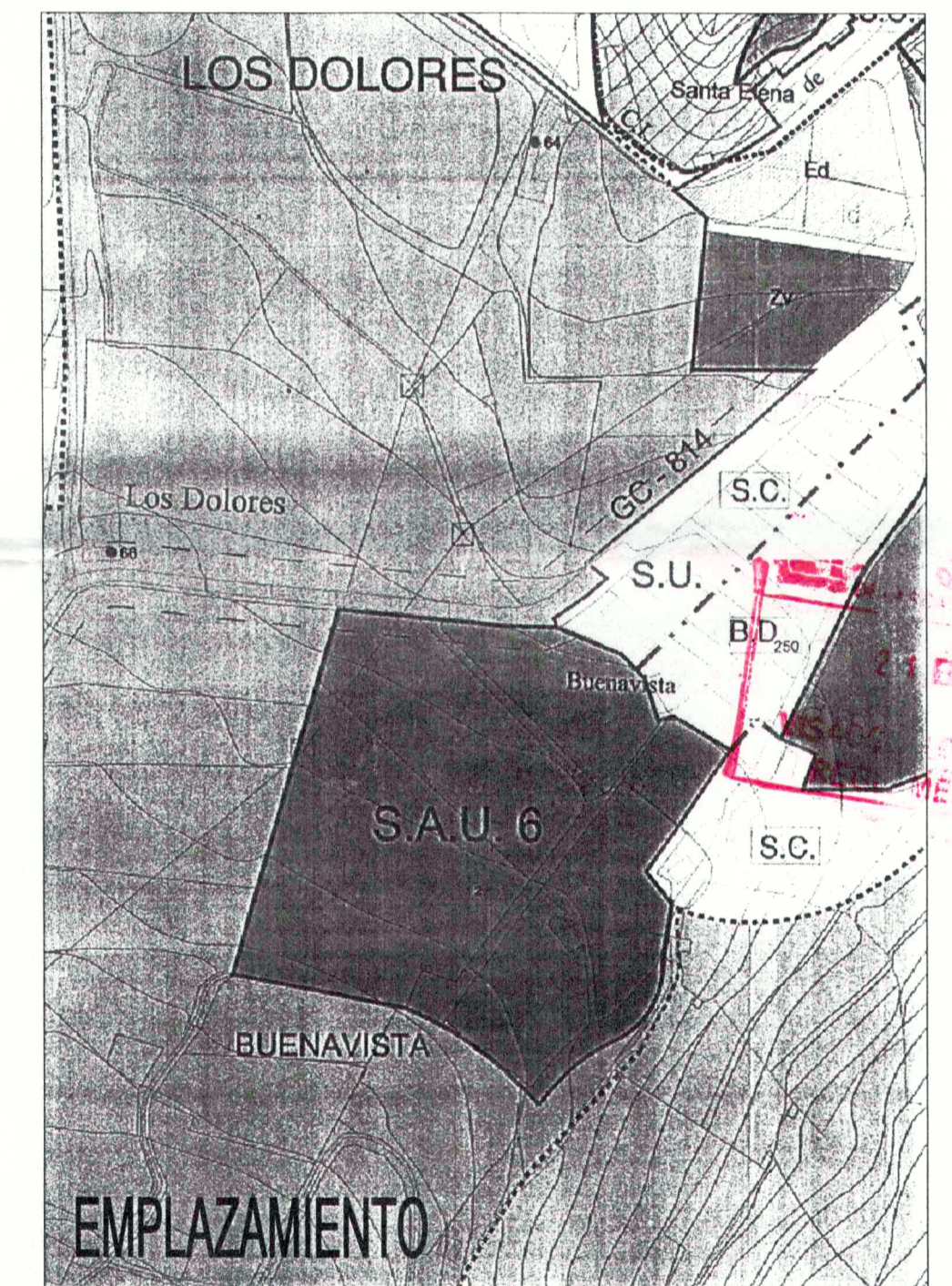
R-303  
prohibido  
Equilibrado

R-2 stop  
R-303  
prohibido  
giro  
izquierda

CAPA RODADURA Y BASE DE HORMIGON EN MASA SOBRE TERRENO COMPACTADO.



LAS PALMAS DE GRAN CANARIA



EMPLAZAMIENTO

de fecha 30 de diciembre de 2004  
En Firgas, a 28 de febrero de 2005  
SECRETARIA

	<b>ESTUDIO RAXAR S.L.</b> AVDA. RAFAEL CABRERA, 14, 7º C TLF: 928 363492 - FAX: 928 382259 C.P. 35002 - LAS PALMAS	
	ARQUITECTO JOAQUIN ALBORS ROMEU	
Diligencia para hacer constar que el presente expediente ha sido aprobado por el Ayuntamiento de Las Palmas de Gran Canaria en fecha 28 de febrero de 2005. En Firgas, a 28 de febrero de 2005.		FECHA: SEPT. 2002
SITUACION: SECTOR 6 DE LAS PALMAS DE GRAN CANARIA T.M. FIRGAS		ESCALA: 1/500
PROPIETARIO: CONSTRUCCIONES JUSAN CANARIAS, S.A.		REF: E12
CONTENIDO: CONEXIÓN CON CARRETERA		PLANO: 22