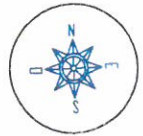
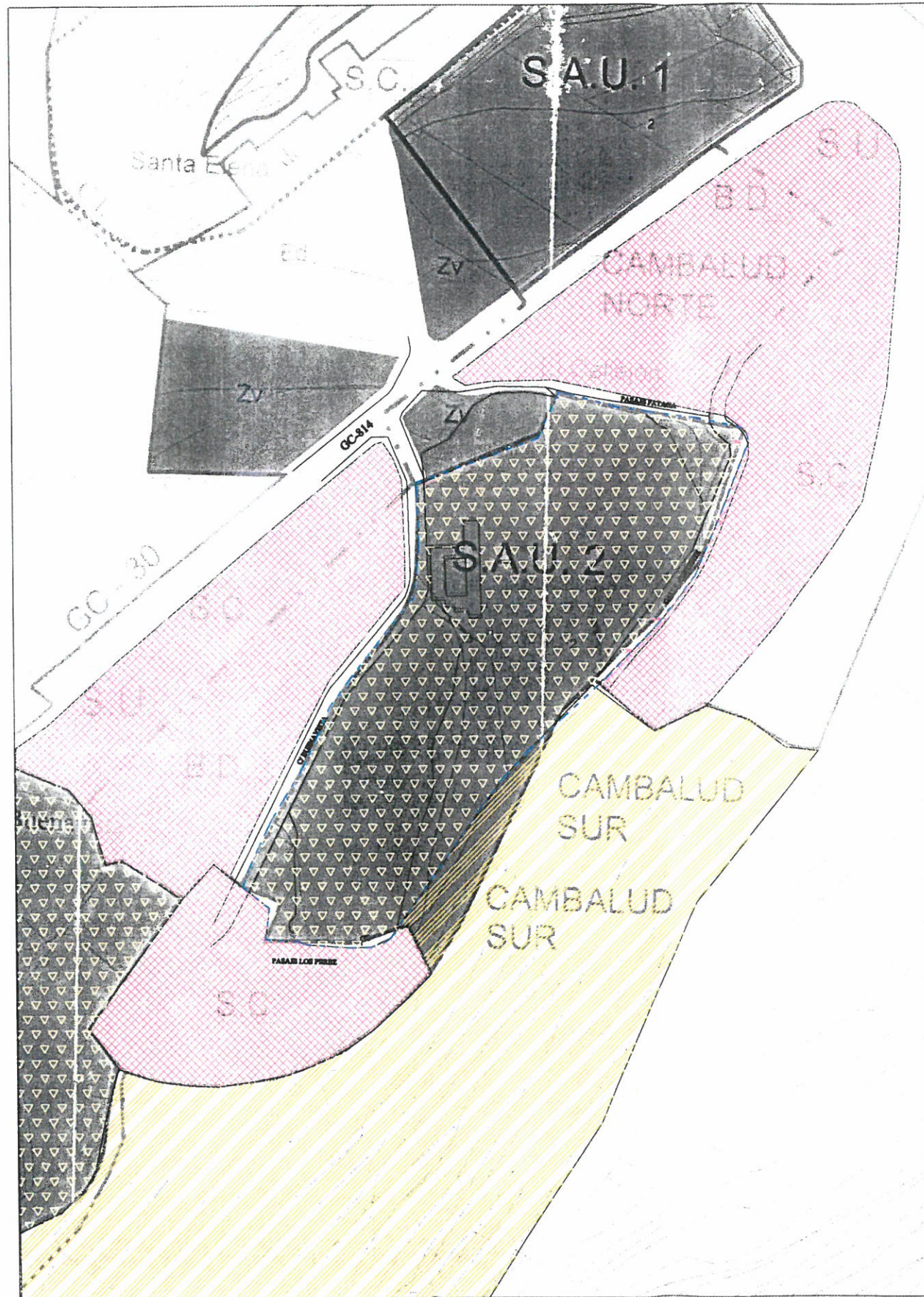
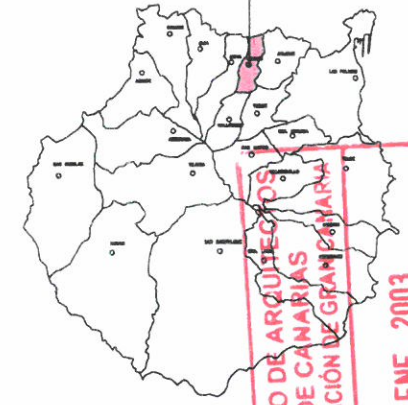


MAPA DE USOS DEL SUELO 2



Diligencia para hacer constar que el presente expediente ha sido aprobado definitivamente por el Pleno Corporativo... de fecha 11 de Agosto de 2004... de 2005... En Firgas, a 3 de Enero de 2003. El Secretario,

T.M. FIRGAS




GRAN CANARIA

LEGIO DE ARQUITECTOS DE CANARIAS MARCACION DE GRAN CANARIA 31 ENE. 2003 VISADO A LOS EFECTOS REGISTROS

LEYENDA

	ZONA A PLANTEAMIENTO SUPERFICIE 20056,49
	CULTIVOS DE PLATANERAS CON VISTAS DE SER ABANDONADOS
	CULTIVOS ABANDONADOS
	NÚCLEOS URBANOS



ESTUDIO RAXAR S.L.
AVDA. RAFAEL CABRERA, 14, 7C
T.L.F: 928 363492 - FAX: 928 382259 C.P. 35002 - LAS PALMAS

ARQUITECTO: JOAQUIN ALBORS ROMEU
COLABORADOR: JUAN CAMACHO VAZQUEZ

PROYECTO: PLAN PARCIAL	FECHA: SEPT. 2002
SITUACION: SECTOR 2. CAMBALUD T.M. FIRGAS	ESCALA: 1/1000
PROPIETARIO: CONSTRUCCIONES JUSAN CANARIAS, S.A.	REF: E11
CONTENIDO: USOS DEL SUELO 2	PLANO: 4

Diligencia para hacer constar que el presente expediente ha sido aprobado definitivamente por el Pleno Corporativo... de fecha 11 de Agosto de 2004... de 2005... En Firgas, a 3 de Enero de 2003. El Secretario,