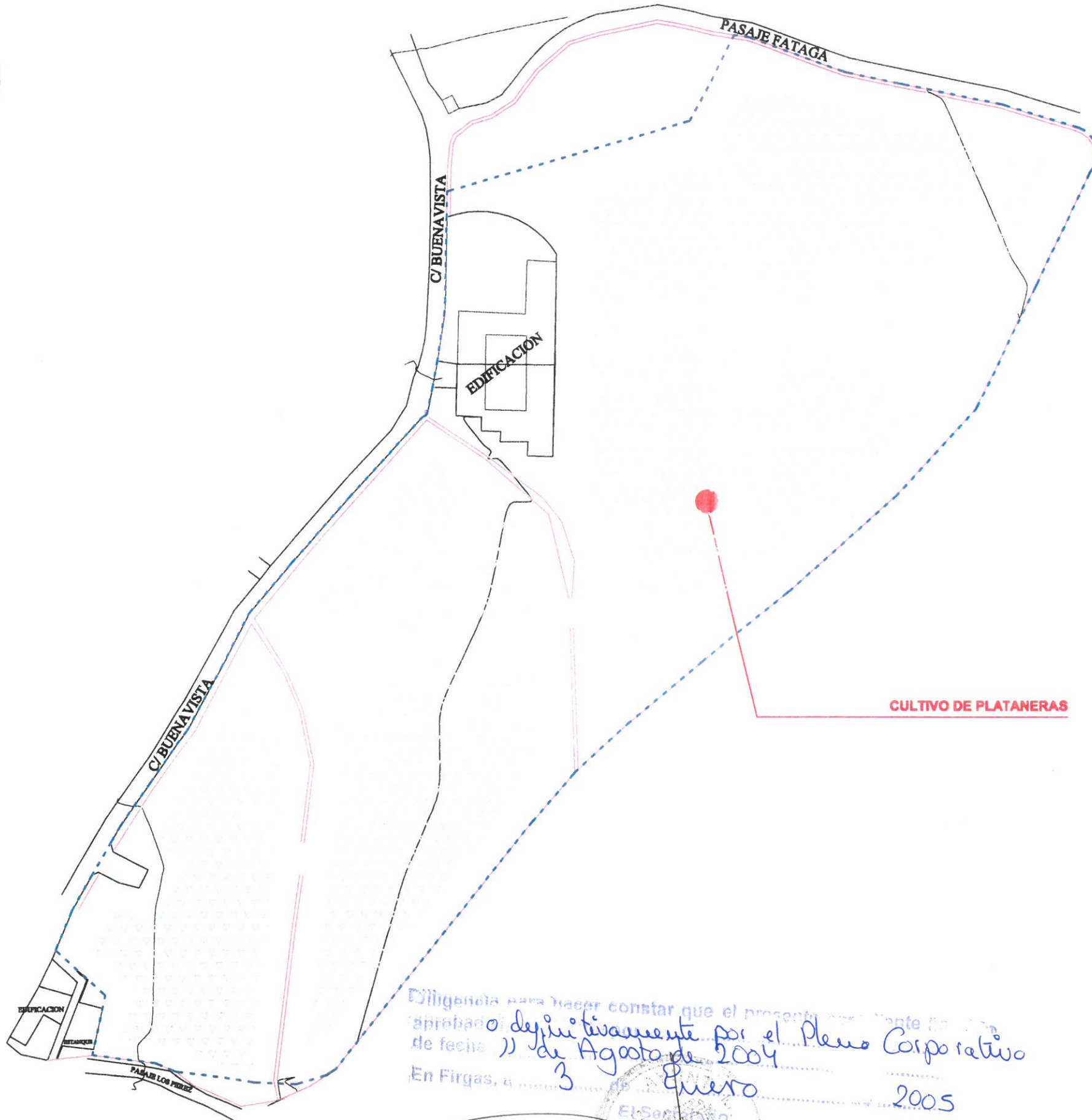
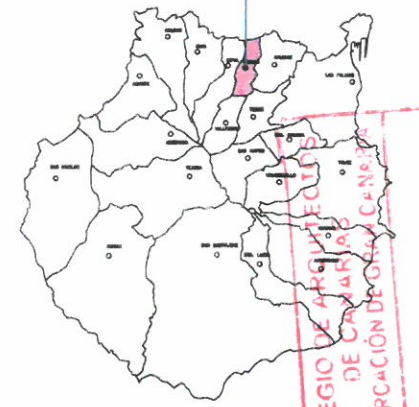


MAPA DE USOS DEL SUELO 1



Diligencia para hacer constar que el presente proyecto de urbanización ha sido aprobado definitivamente por el Pleno Corporativo de fecha 1 de Agosto de 2004. En Firgas, a 3 de Enero de 2005.

T.M. FIRGAS



GRAN CANARIA


COLEGIO DE ARQUITECTOS DE GRAN CANARIA
 DEMARCACIÓN DE GRAN CANARIA
 31 ENE. 2005
 VISADO A LOS EFECTOS REGULATORIOS

LEYENDA

	ZONA A PLANTEAMIENTO SUPERFICIE 20056.49
	MURO PERIMETRAL



Diligencia para hacer constar que el presente expediente ha sido aprobado definitivamente por el Pleno Corporativo de fecha 1 de Agosto de 2004. En Firgas, a 3 de Enero de 2005.



ESTUDIO RAXAR S.L.
 AVDA. RAFAEL CABRERA, 14, 7º
 TLF: 928 363492 - FAX: 928 382259 C.P. 35002 - LAS PALMAS

ARQUITECTO: JOAQUIN ALBORS ROMEU
 COLABORADOR: JUAN CAMACHO VAZQUEZ

PROYECTO: PLAN PARCIAL	FECHA: SEPT. 2002
SITUACION: SECTOR 2. CAMBALUD T.M. FIRGAS	ESCALA: 1/1000
PROPIETARIO: CONSTRUCCIONES JUSAN CANARIAS, S.A.	REF: E11
CONTENIDO: USOS DEL SUELO 1	PLANO: 3