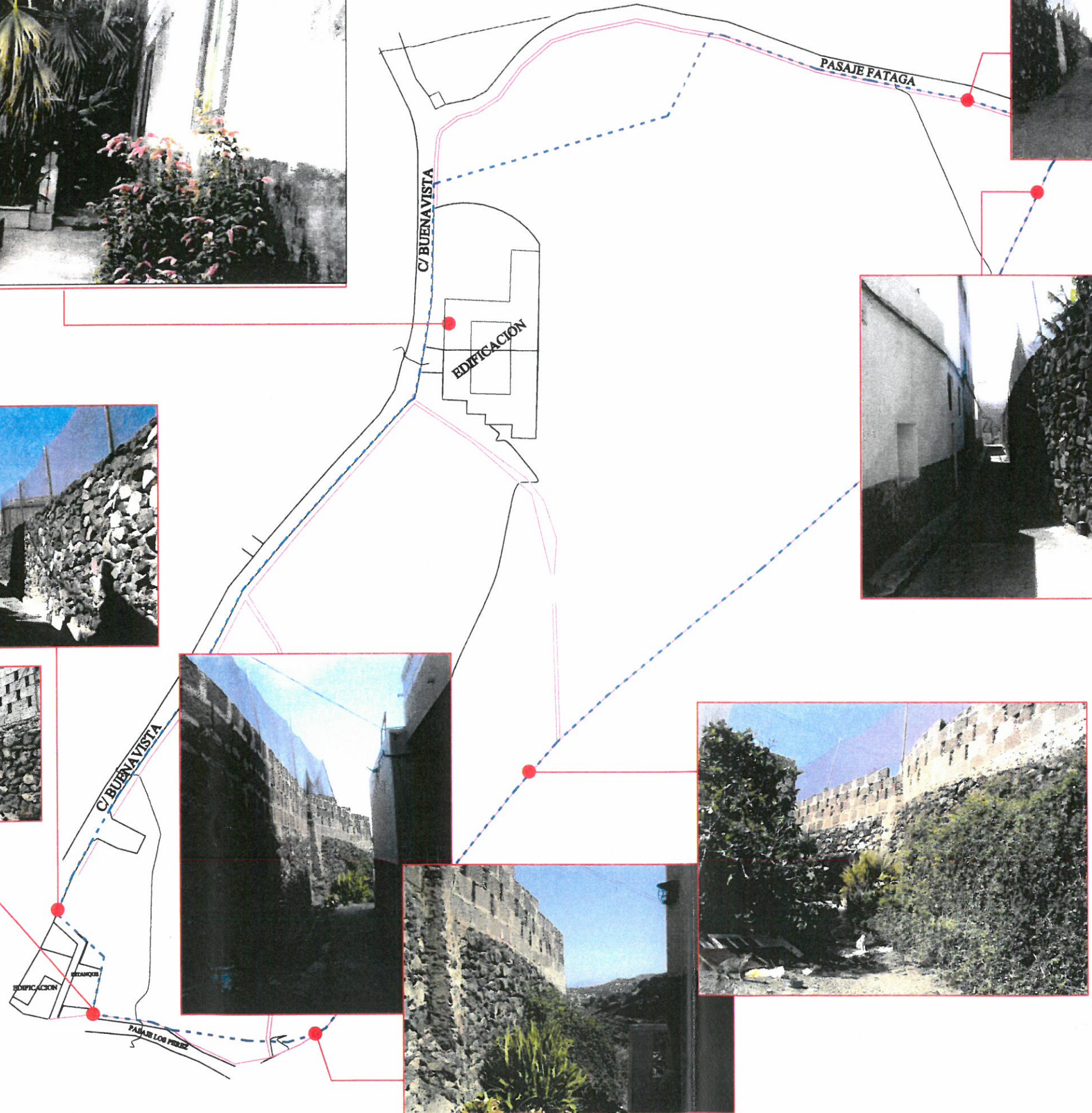




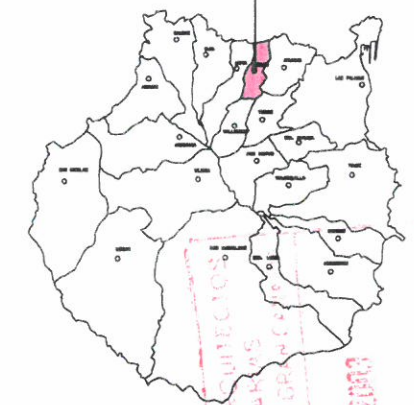


MAPA DE PATRIMONIO CULTURAL



T.M. FIRGAS



GRAN CANARIA

COLEGIO DE ARQUITECTOS
DE GRAN CANARIA
31 DE ENERO DE 2005
REGISTRADO EN LOS REGISTROS DE LA DEMARCACION DE GRAN CANARIA

LEYENDA

ZONA A PLANTEAMIENTO
SUPERFICIE 20056,40 m²

MURO PERIMETRAL

En Firgas, a ... de ... de 2005.

Diligencia para hacer constar que el presente expediente ha sido aprobado por el Ayuntamiento de Firgas, a ... de ... de 2005.

El Secretario,

ESTUDIO RAXAR S.L.
AVDA. RAFAEL CABRERA, 14, 7^º
T.F: 928 363492 - FAX: 928 382259 C.P. 35002 - LAS PALMAS

ARQUITECTO: JOAQUIN ALBORS ROMEU
COLABORADOR: JUAN CAMACHO VAZQUEZ

PROYECTO: PLAN PARCIAL	FECHA: SEPT. 2002
SITUACION: SECTOR 2. CAMBALUD T.M. FIRGAS	ESCALA: 1/1000
PROPIETARIO: CONSTRUCCIONES JUSAN CANARIAS, S.A.	REF: E11
CONTENIDO: PATRIMONIO CULTURAL	PLANO: 2