


ANEXO III

(FICHAS DE LA 57 A LA 112)

**CATALOGO DE PATRIMONIO
ETNOGRÁFICO
MUNICIPAL**




DILIGENCIA: Para hacer constar que el presente documento forma parte del expediente referente a las **NORMAS SUBSIDIARIAS DEL PLANEAMIENTO DEL MUNICIPIO DE FIRGAS**, aprobadas provisionalmente, en la parte concerniente al Suelo Apto para Urbanizar y Suelo Rústico, mediante acuerdo adoptado por el Pleno del Ayuntamiento de Firgas, en la sesión celebrada el día 9 de Agosto del año 2000 y, posteriormente, una vez corregidas las determinaciones exigidas por la Comisión de Ordenación del Territorio y Medio Ambiente de Canarias, nuevamente, el Pleno del Ayuntamiento les otorgó su aprobación, en la sesión celebrada el día 28 de Marzo del año 2001.


El Arquitecto Municipal,

En Firgas a 8 de Mayo de 2001
EL SECRETARIO GENERAL,


**AYUNTAMIENTO DE FIRGAS:
OFICINA TECNICA**



Rafael Lorenzo



CATALOGO MUNICIPAL DEL PATRIMONIO ETNOGRÁFICO. NORMAS SUBSIDIARIAS DE FIRGAS

Nº DE FICHA: 57

CODIGO: 3-20-05-00010


<u>DATOS ETNOGRÁFICOS</u>	<u>LOCALIZACIÓN</u>
<u>DENOMINACION:</u> ESTANQUE DE BLACITO	ISLA: GRAN CAÑARIA
<u>TIPOLOGIA:</u> AREA DE ACTIVIDAD: HIDRAULICA	MUNICIPIO: FIRGAS
GRUPO: ALMACENAMIENTO	LOCALIDAD: CASABLANCA
TIPO DE ENTIDAD: ESTANQUES	CALLE: CARRETERA LOMO EL CABEZO
<u>CLASIFICACIÓN DEL SUELO:</u> URBANO	NUMERO: 0
<u>CALIFICACIÓN DEL SUELO:</u>	CODIGO POSTAL: 35431
<u>GRADO PROTECCIÓN:</u> INTEGRAL.	TOPONOMIA: CASABLANCA
	ESTADO DE CONSERVACIÓN: BUENO
	OBSERVACIONES: Alteraciones antrópicas: se ha añadido un muro de bloques y un alambre, cercanía de la carretera. Alteraciones naturales: colonización vegetal.

DESCRIPCIÓN: Estanque de planta poligonal irregular, realizado en piedra, cal. Hay una acequia que lo bordea, cubierta de lafas, por donde entre el agua y otra en la parte inferior por donde está la bomba. La escalera exterior es de lajas.

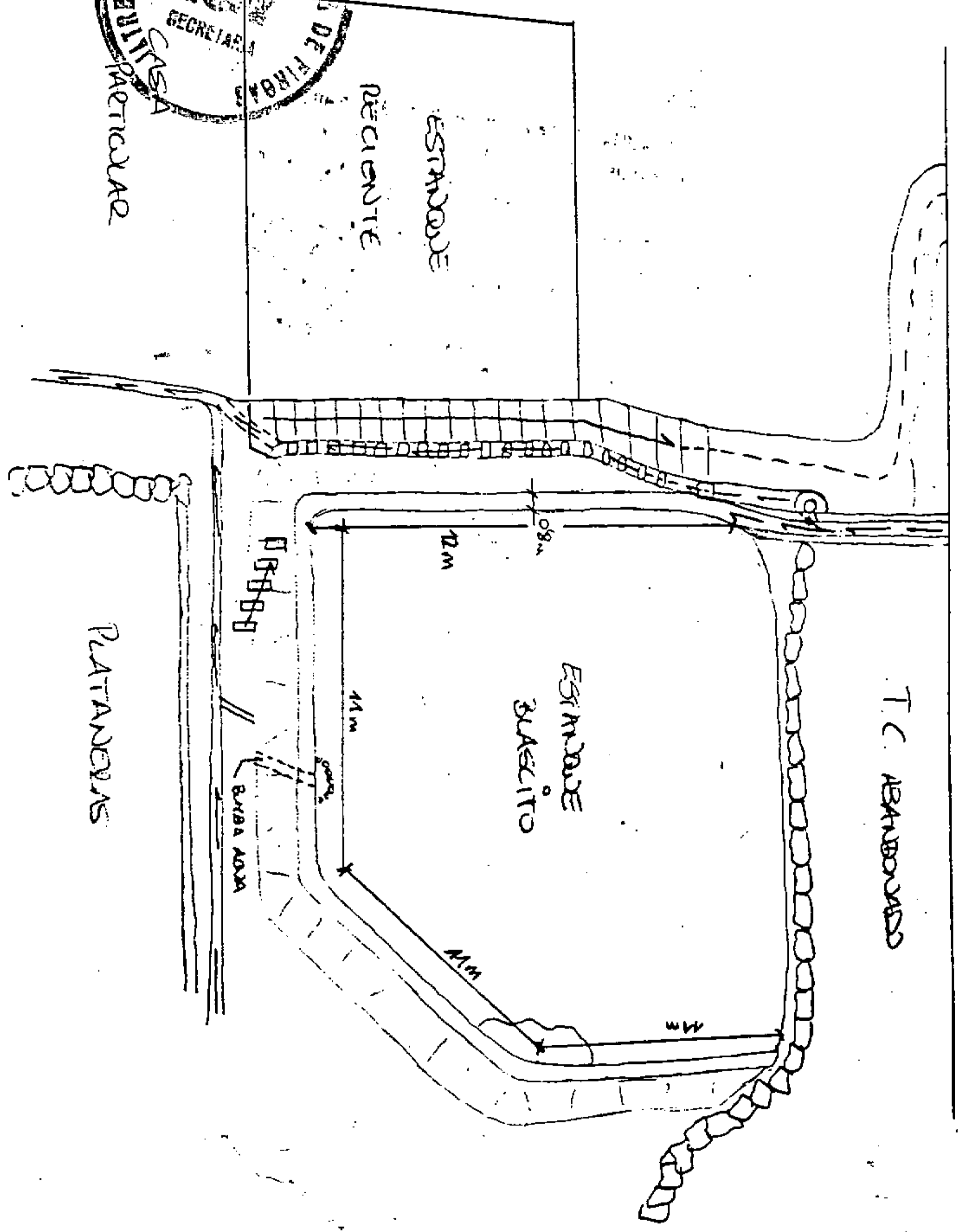
OBSERVACIONES: A unos metros del casco de Casablanca, en el margen izquierdo de la carretera.

SUGERENCIAS: Se sugiere la limpieza interior y la exterior, sobre todo de malas hierbas y la disimulación del muro de bloques.

20-5-10
FICHA N° J-50



Rafael Lpezano





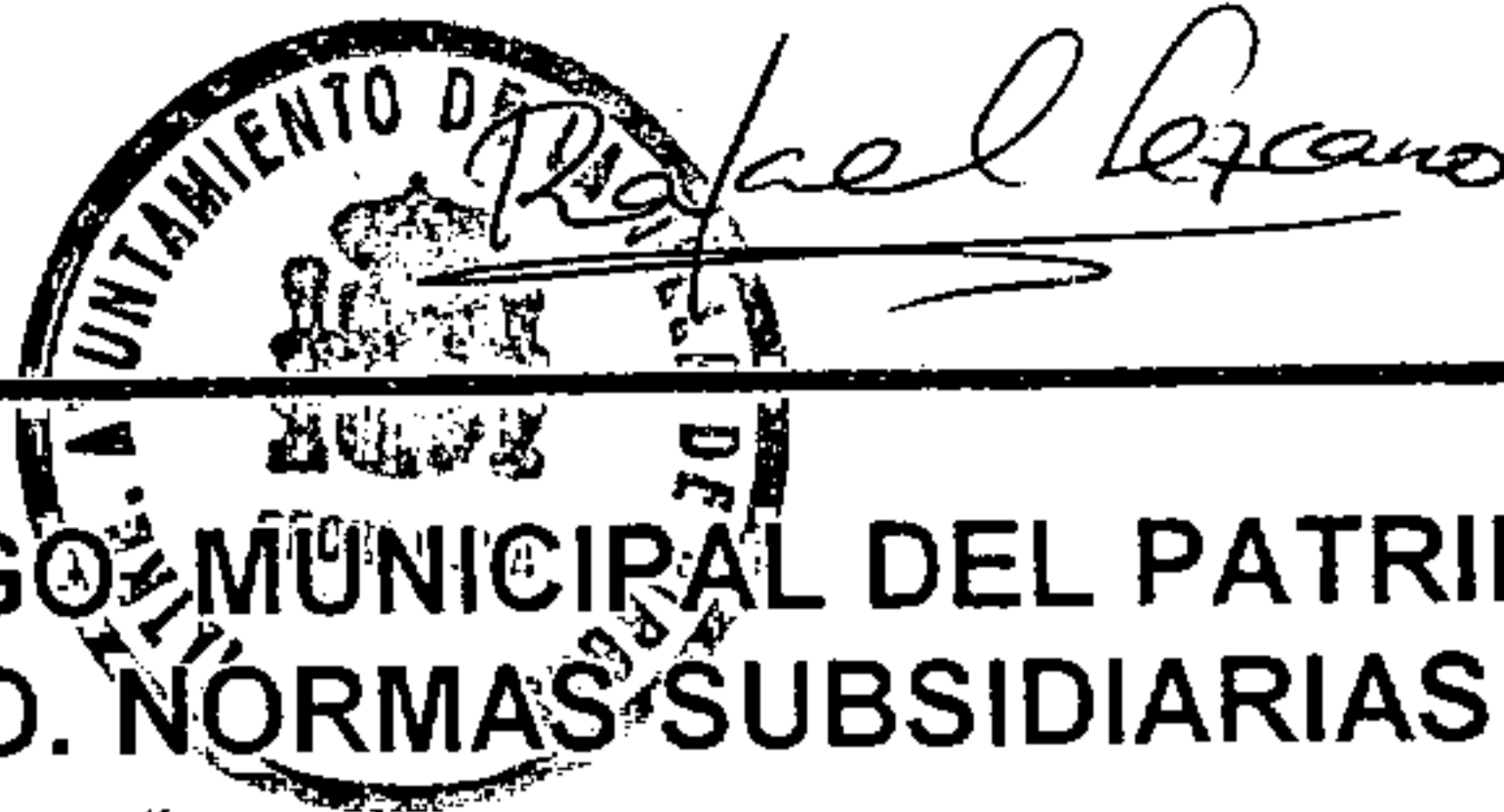
← CARRETERA B UGAR - CASABLANCA

○○○○ MODO DE RIEGA
 →→→ ACERQUIA
 - - - VEREDA

ADOSAR DOS FOTOS DE DISTINTOS ANGULOS QUE PRESENTEN VISTAS DEL LUGAR. I

MEDIDAS: 10 X 15.





**CATALOGO MUNICIPAL DEL PATRIMONIO
ETNOGRÁFICO. NORMAS SUBSIDIARIAS DE FIRGAS**

Nº DE FICHA: 58

CODIGO: 3-20-05-00004

DATOS ETNOGRÁFICOS

DENOMINACION:

ALPENDRE Y VIVIENDA FINCA LAS
MESETAS

TIPOLOGIA:

ACTIVIDAD:

CONJUNTO DE INTERÉS
ETNOGRÁFICO

GRUPO: FINCAS AGRÍCOLAS

TIPO DE ENTIDAD: DEPENDENCIAS
ANEXAS

CLASIFICACIÓN DEL SUELO:

RÚSTICO

CALIFICACIÓN DEL SUELO:

GRADO PROTECCIÓN: PARCIAL

LOCALIZACIÓN

ISLA: GRAN CANARIA

MUNICIPIO: FIRGAS

LOCALIDAD: CASABLANCA

CALLE: LAS MESETAS

NUMERO: 40

CODIGO POSTAL: 35431

TOPONOMIA: LAS MESETAS

ESTADO DE CONSERVACIÓN:

BUENO

OBSERVACIONES:

Alteraciones Antrópicas: forros en interior
de techos y tablas de madera.
Alteraciones naturales: caída de parte del
techo, desconchado y maderas podridas.


DESCRIPCIÓN: Caserío formado por dos grandes edificaciones: la mas antigua con
tejado a dos aguas y tejas curvas, tiene techo interior de cañas y un alpendre y
gallinero asociado. Posteriormente se realizaron dos construcciones, una de techo
inclinado e interior de hojas de eucaliptos y otra de techo plano

OBSERVACIONES: Siguiendo la carretera Buenlugar- Casablanca justo en una
curva a la izquierda que bordea un lomo, encontramos un desvío a la derecha por el
que se accede a la finca (justo debajo de la distribuidora de refrescos).

SUGERENCIAS: Se sugiere el arreglo de secciones del techo y de las paredes,
pero en general están en buen estado.

20-5-4

FICHA N° J-37

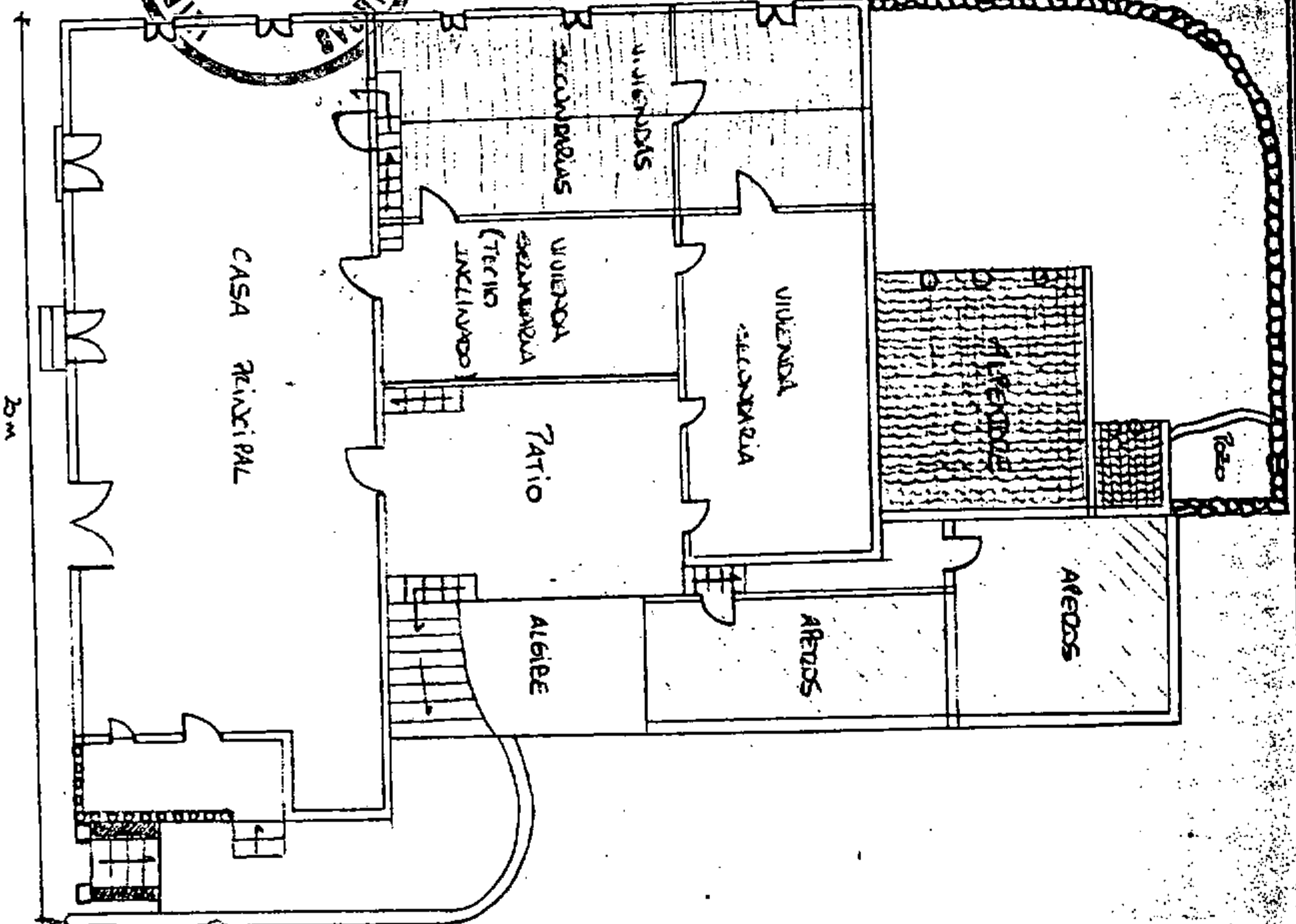


RECORDS

ENTRADA

TECHO DE TELA

LABOR DE INDIAS



TECHO INCLINADO DE TEJA CURVA




TECHO A DOS AGUAS DE TEJA CURVA

PISTA DE ACCESO A TIERRA


CAJONERA BUEN USAR - CASABUACA

ADOSAR DOS FOTOS DE DIFERENTES ANGULOS QUE PRESENTEN VISTAS DEL LUGAR.

MEDIDAS: 10 X 15.



Rafael Berano



Rafael Berano



**CATALOGO MUNICIPAL DEL PATRIMONIO
ETNOGRÁFICO - NORMAS SUBSIDIARIAS DE FIRGAS**

Nº DE FICHA: 59

CODIGO: 3-20-07-00010

DATOS ETNOGRÁFICOS

DENOMINACION:

ACEQUIA

TIPOLOGIA:

AREA DE ACTIVIDAD: HIDRÁULICA

GRUPO: DISTRIBUCIÓN

TIPO DE ENTIDAD: ACEQUIAS

CLASIFICACIÓN DEL SUELO:

RUSTICO

CALIFICACIÓN DEL SUELO:

GRADO PROTECCIÓN: INTEGRAL.

LOCALIZACIÓN

ISLA: GRAN CANARIA

MUNICIPIO: FIRGAS

LOCALIDAD: LOS DOLORES

CALLE:

NUMERO: 0

CODIGO POSTAL: 35439

TOPONOMIA: BARRANCO DE
QUINTANILLA

ESTADO DE CONSERVACIÓN:

BUENO

OBSERVACIONES:

La sección de Lomo que sirve de base a la acequia se desmorona por la excesiva pendiente y escasez de vegetación que fija en el terreno, así como los muros laterales del canal.

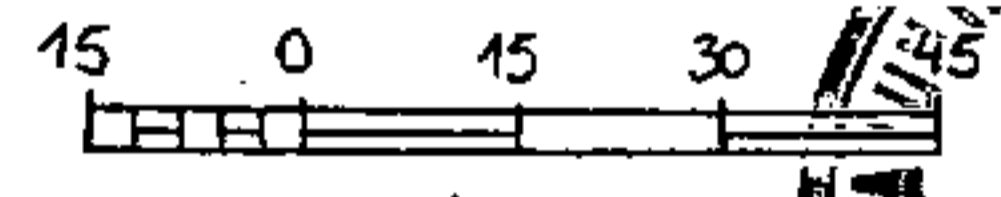

DESCRIPCIÓN: Sección de acequia adosada a la vertiente y bajo un saliente que la protege de la caída de materiales, apreciándose la disyunción columnar en la roca. Está realizada en piedras, cal y arena..

OBSERVACIONES: Subiendo la desembocadura del barranco de Quintanilla la encontramos en el margen izquierdo del camino, teniendo que cruzar el cauce.

SUGERENCIAS: Se sugiere la rehabilitación de algunas secciones del muro y la base que se está perdiendo.

20-7-10

FICHA N° J-126

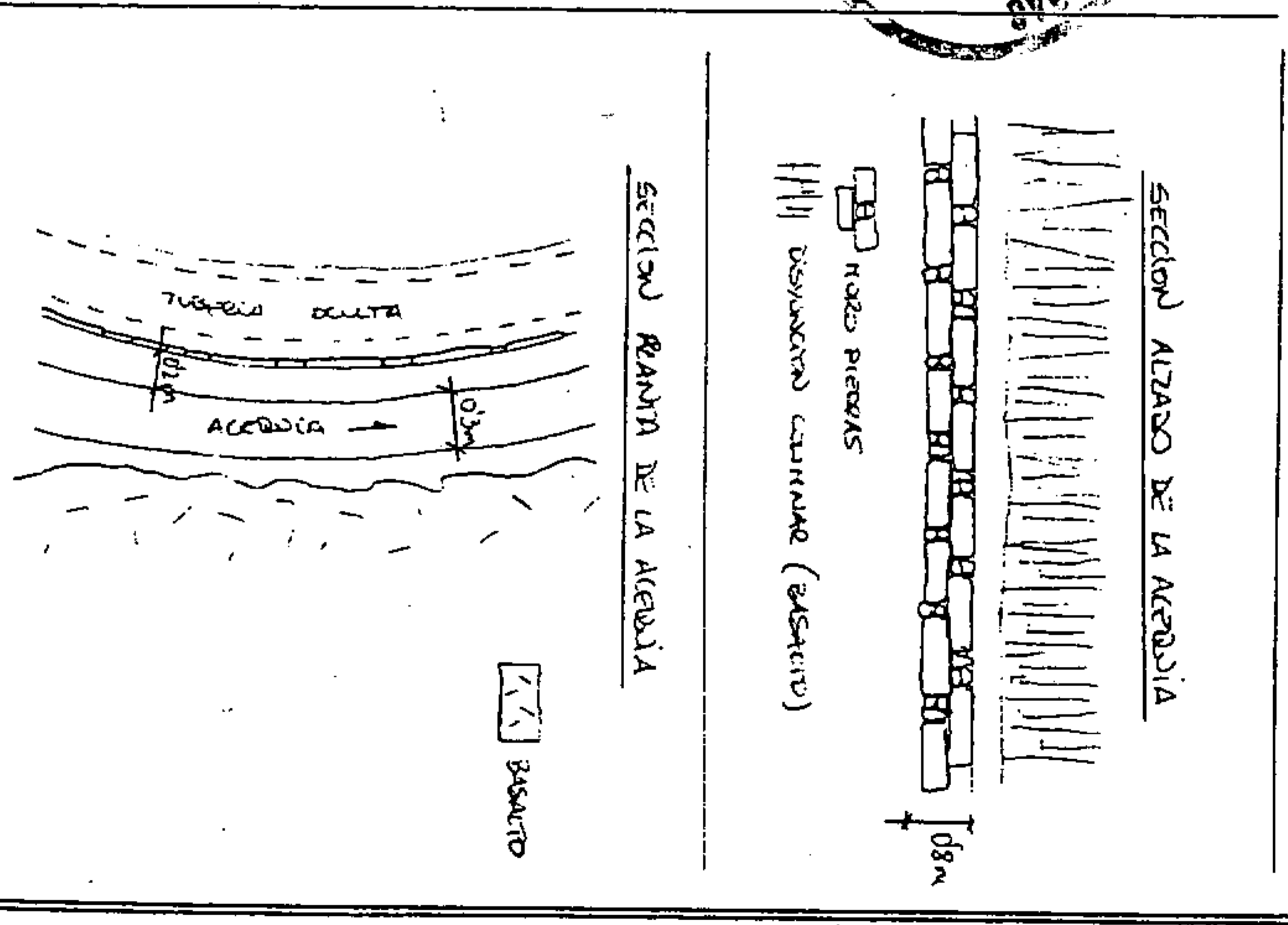


Escala 1:1.500

ELEMENTO ETNOGRÁFICO INVENTARIADO:




Rafael Serrano



ADOSAR DOS FOTOS DE DISTINTOS ÁNGULOS QUE PRESENTEN VISTAS DEL LUGAR.

MEDIDAS: 10 X 15.



Rafael Berano





Rafael Bravo

CATALOGO MUNICIPAL DEL PATRIMONIO ETNOGRÁFICO. NORMAS SUBSIDIARIAS DE FIRGAS

Nº DE FICHA: 60

CODIGO: 3-20-08-00001

<u>DATOS ETNOGRÁFICOS</u>	<u>LOCALIZACIÓN</u>
<u>DENOMINACION:</u> ALPENDRE - CUEVA.Y CUARTO DE APEROS	ISLA: GRAN CANARIA
<u>TIPOLOGIA:</u> ACTIVIDAD: GANADERÍA GRUPO: GESTIÓN DEL GANADO TIPO DE ENTIDAD: ALPENDRE	MUNICIPIO: FIRGAS LOCALIDAD: FIRGAS
<u>CLASIFICACIÓN DEL SUELO:</u> RÚSTICO	CALLE: BARRANCO LAS MADRES NUMERO: 0
<u>CALIFICACIÓN DEL SUELO:</u>	CODIGO POSTAL: 35434
<u>GRADO PROTECCIÓN:</u> AMBIENTAL	TOPONOMIA: BARRANCO LAS MADRES ESTADO DE CONSERVACIÓN: BUENO
	<u>OBSERVACIONES:</u> El abandono de su uso tradicional acarrea la aparición del fenómeno de colonización vegetal en sus cercanías. Por otra parte, las obras privadas como canalización de agua por tuberías y el depósito de chatarras le restan valor paisajístico y hacen peligrar su integridad.

DESCRIPCIÓN: Alpendre excavado en la roca con tres habitaciones: el más pequeño tiene una puerta y funciona como cuarto de aperos, mientras que los otros dos, uno mayor que el otro, son alpendres que conservan los palos y argollas para amarrar el ganado y con potra delante.


OBSERVACIONES: En la carretera del barranco de Las Madre, se debe pasar San Antón y descender por una vereda en la margen derecha.

SUGERENCIAS: Se aconseja la limpieza exterior e interior, eliminando las malas hierbas y la chatarra, además de encubrir las tuberías plásticas.

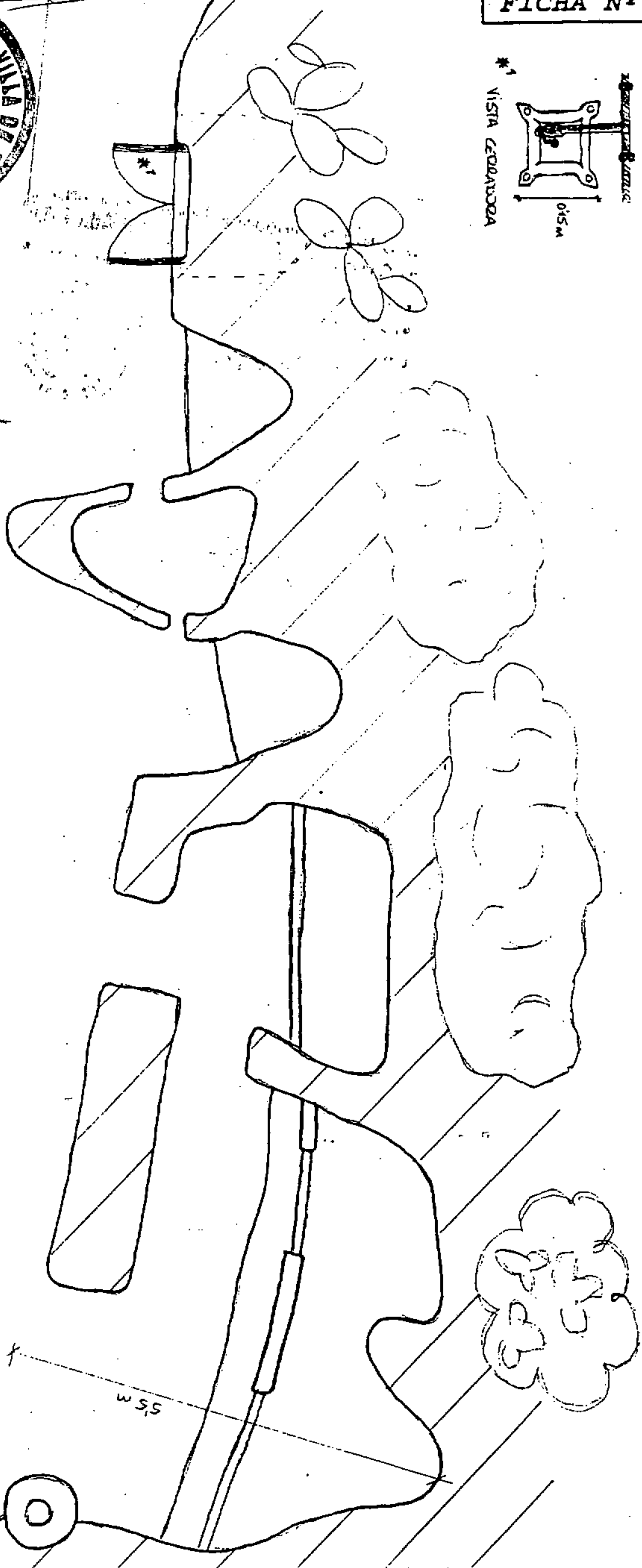
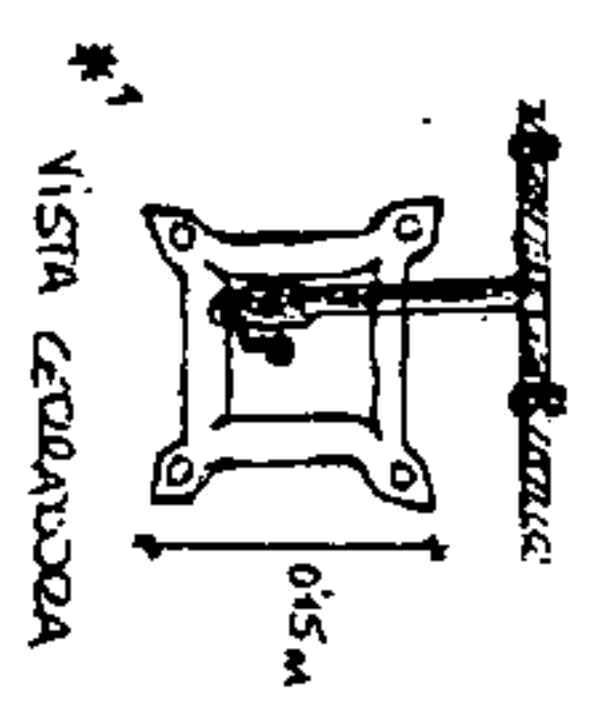
20-8-1

FICHA N° K-11

Rafael Berano



CARPETERA DE LAS MADRES →



T. C. (crias)

15m

5.5m

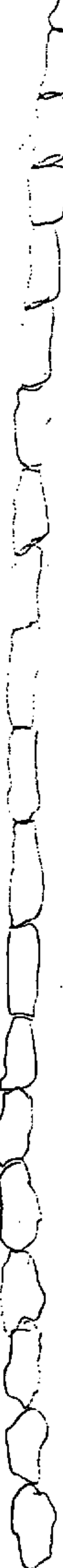
TUEBAS

UNIVERSARIAS

HIGIENA

COND. SOCIAL

SECCION COSTE COM. ALFENDE (TOPA ORGANICA)




ADOSAR DOS FOTOS DE DISTINTOS ÁNGULOS QUE PRESENTEN VISTAS DEL LUGAR.

MEDIDAS: 10 X 15.



Rafael Lecano





Rafael Lezcano

CATALOGO MUNICIPAL DEL PATRIMONIO ETNOGRÁFICO. NORMAS SUBSIDIARIAS DE FIRGAS

Nº DE FICHA: 61

CODIGO: 3-20-01-00016

<u>DATOS ETNOGRÁFICOS</u>	<u>LOCALIZACIÓN</u>
<u>DENOMINACION:</u> LAVADERO	ISLA: GRAN CANARIA
<u>TIPOLOGIA:</u> AREA DE ACTIVIDAD: HIDRAULICA GRUPO: DISTRIBUCION TIPO DE ENTIDAD: LAVADEROS	MUNICIPIO: FIRGAS LOCALIDAD: FIRGAS CALLE: 18 DE JULIO NUMERO: 0 CODIGO POSTAL: 35430 TOPONOMIA: FIRGAS
<u>CLASIFICACIÓN DEL SUELO:</u> URBANO	ESTADO DE CONSERVACIÓN: BUENO
<u>CALIFICACIÓN DEL SUELO:</u>	OBSERVACIONES: Alteraciones Antrópicas: basuras y arreglos recientes con cemento. Alteraciones naturales: colonización vegetal y sedimentación
<u>GRADO PROTECCIÓN:</u> INTEGRAL	

DESCRIPCIÓN: Lavadero al aire libre de planta rectangular, realizado en piedra de cantería y adosado a la acequia. También aparece la cal, piedras y arena en el resto de la estructura, con cuatro secciones de lavado, dos en los extremos con un cuerpo cuadrangular adosado y los dos centrales en tierra. Tiene 5 poyetes y canalillos de desagüe en los hincaderos.

OBSERVACIONES: Se encuentra en la calle que pasa por encima de la plaza y el ayuntamiento en dirección a Azuaje.

SUGERENCIAS: Se sugiere la limpieza de los alrededores de un panel ilustrativo donde se especifique su historia y funcionamiento..

20-8-16

FICHA N° K-90

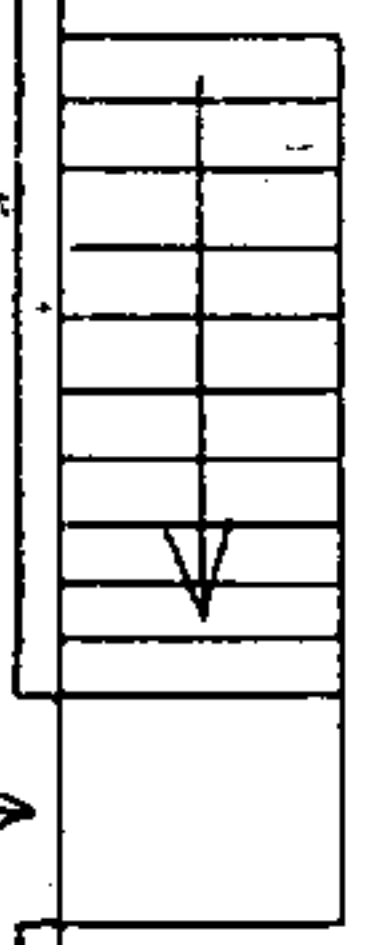
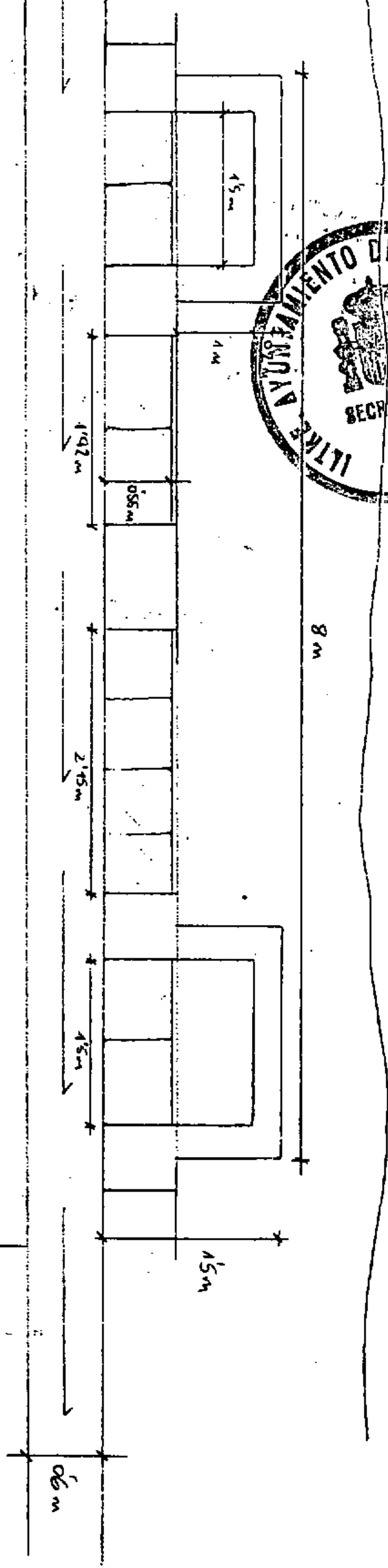
Rafael Berano



CALLE 18 DE JULIO


ACCESO A CAMPO

- LINDERO
- ACERQUIA
- LINDERO DE HONORARIA




ADOSAR DOS FOTOS DE DISTINTOS ANGULOS QUE PRESENTEN VISTAS DEL LUGAR.

MEDIDAS: 10 X 15.



Rafael Berzano





CATALOGO MUNICIPAL DEL PATRIMONIO ETNOGRÁFICO. NORMAS SUBSIDIARIAS DE FIRGAS

Nº DE FICHA: 62

CODIGO: 3-20-01-00003

<u>DATOS ETNOGRÁFICOS</u>	<u>LOCALIZACIÓN</u>
<u>DENOMINACION:</u> LAVADERO	ISLA: GRAN CANARIA
<u>TIPOLOGIA:</u> AREA DE ACTIVIDAD: HIDRAULICA GRUPO: DISTRIBUCION TIPO DE ENTIDAD: LAVADEROS	MUNICIPIO: FIRGAS LOCALIDAD: FIRGAS CALLE: EL MOLINO NUMERO: 0 CODIGO POSTAL: 35430 TOPONOMIA: FIRGAS
<u>CLASIFICACIÓN DEL SUELO:</u> URBANO	ESTADO DE CONSERVACIÓN: BUENO
<u>CALIFICACIÓN DEL SUELO:</u>	OBSERVACIONES: Alteraciones Antrópicas: basuras Alteraciones naturales: colonización vegetal, sedimentación y caída de parte del puente que permite el paso de un lado a otro.
<u>GRADO PROTECCIÓN:</u> INTEGRAL	

DESCRIPCIÓN: Obra de ingeniería de planta irregular y tres cuerpos: el primero se encarga de retener los troncos, o basuras más grandes, el segundo hace otro filtro e incorpora más agua al cauce por una acequia lateral; y el último .

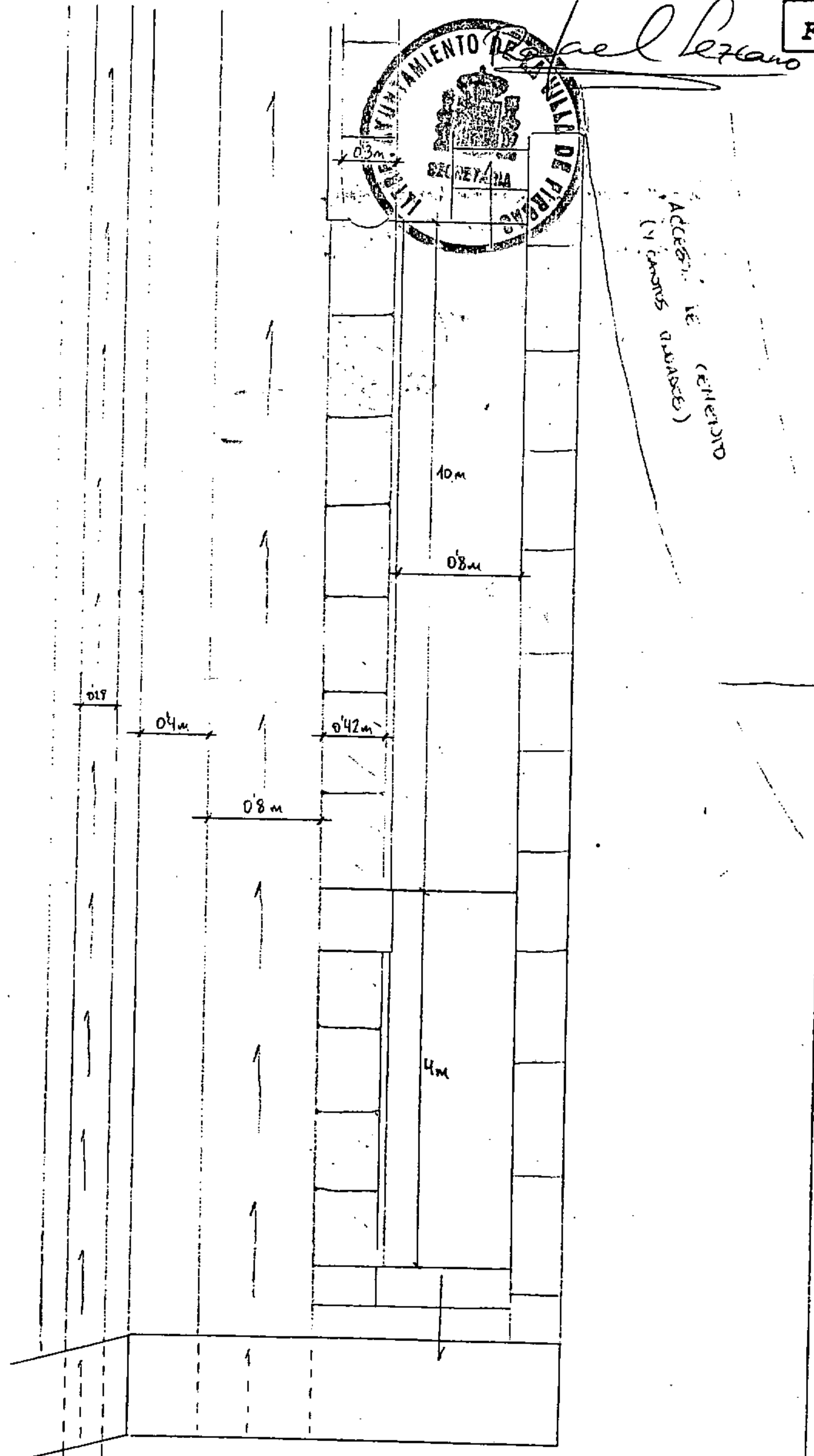
OBSERVACIONES: Al final de la carretera del barranco de las madres, al lado de portada de la Heredad.



SUGERENCIAS:

20-8-4

FICHA N° K-72


Rafael Lizcano



 LAVADERO
 ACCESORIA

ADOSAR DOS FOTOS DE DISTINTOS ÁNGULOS QUE PRESENTEN VISTAS DEL LUGAR. I

MEDIDAS: 10 X 15.



Rafel Lecano





CATALOGO MUNICIPAL DEL PATRIMONIO ETNOGRÁFICO. NORMAS SUBSIDIARIAS DE FIRGAS

Nº DE FICHA: 63

CODIGO: 3-20-01-00005

<u>DATOS ETNOGRÁFICOS</u>	<u>LOCALIZACIÓN</u>
<u>DENOMINACION:</u> ACEQUIA, CASA DE AGUYA Y CANTONERA DE LA HEREDAD	ISLA: GRAN CANARIA
<u>TIPOLOGIA:</u> AREA DE ACTIVIDAD: HIDRAULICA GRUPO: GESTION DEL AGUA TIPO DE ENTIDAD: CONJUNTO HIDRAULICO	MUNICIPIO: FIRGAS LOCALIDAD: FIRGAS CALLE: EL MOLINO NUMERO: 0 CODIGO POSTAL: 35430 TOPONOMIA: FIRGAS
<u>CLASIFICACIÓN DEL SUELO:</u> URBANO	ESTADO DE CONSERVACIÓN: BUENO
<u>CALIFICACIÓN DEL SUELO:</u>	<u>OBSERVACIONES:</u> Alteraciones Antrópicas: escombros, cables, tibo de luz, carretera y contenedores. Alteraciones naturales: colonización vegetal, desconchamiento pared y techos y piedras en la acequia.
<u>GRADO PROTECCIÓN:</u> INTEGRAL	

DESCRIPCIÓN: Sección de acequia de La Heredad de forma serpenteante con muros realizados de piedra, cal y arena. El muro izquierdo está rematado por un sobremuro en forma de arco de medio punto, mientras el derecho presenta dos pequeños escalones a modo de contrafuerte y una acequia adosada, realizada en bloques de piedra.

OBSERVACIONES: Al final de la carretera del barranco de las madres, al lado de portada de la Heredad.

SUGERENCIAS: Se sugiere limpieza de interior de la acequia y de todo el conjunto, así como algunos arreglos en la casa de agua.

20-8-5

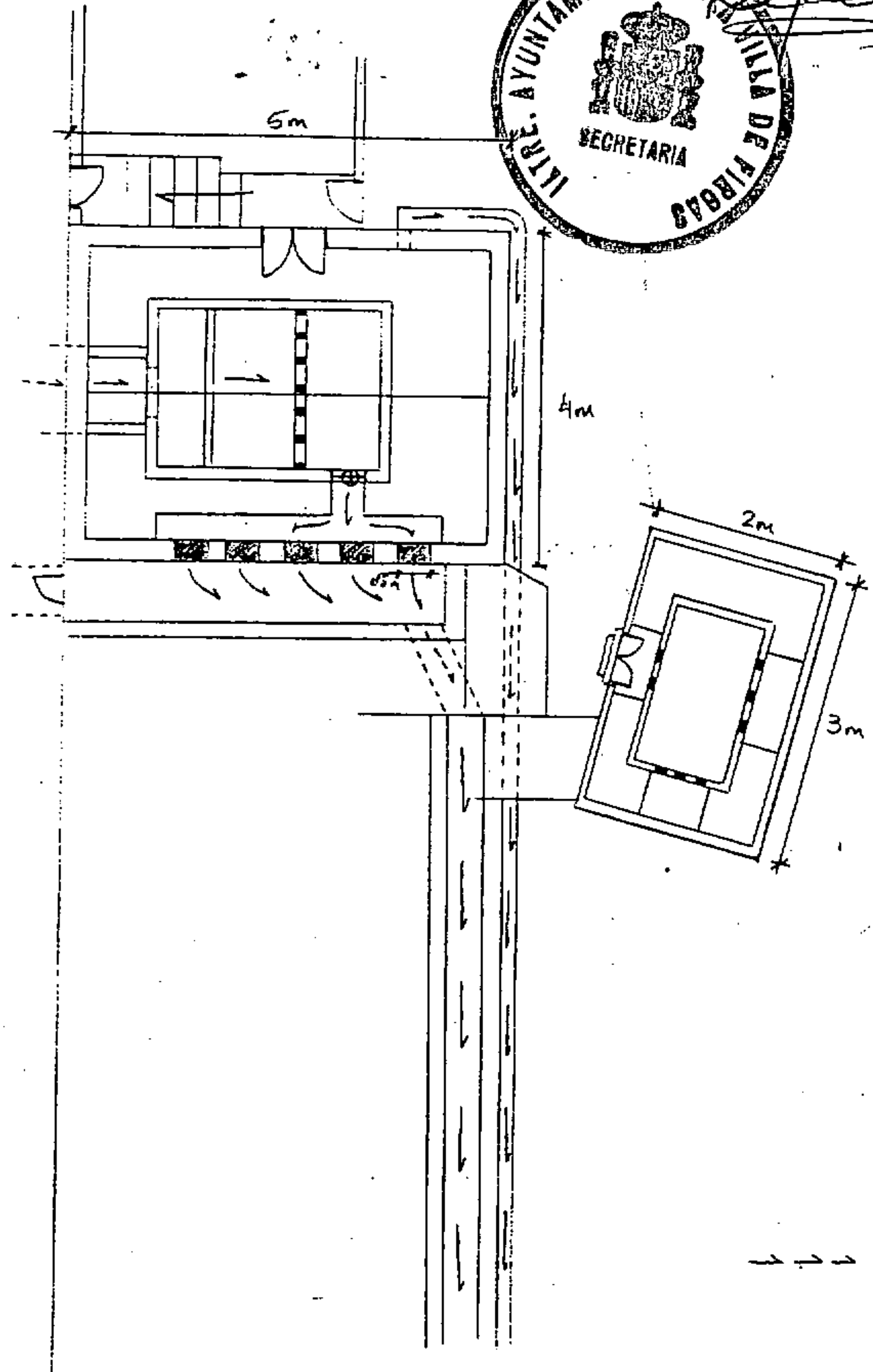
FICHA N° K-73



Rafael Bezaano




CALLE EL MOLINO →




→ → → ACERVOJA

ADOSAR DOS FOTOS DE DISTINTOS ANGULOS QUE PRESENTEN VISTAS DEL LUGAR.

MEDIDAS: 10 X 15.



Rafael Berano





Rafael Lezcano

CATALOGO MUNICIPAL DEL PATRIMONIO ETNOGRÁFICO. NORMAS SUBSIDIARIAS DE FIRGAS

Nº DE FICHA: 64

CODIGO: 3-20-01-00007

<u>DATOS ETNOGRÁFICOS</u>	<u>LOCALIZACIÓN</u>
<u>DENOMINACION:</u> ESTANQUE	ISLA: GRAN CANARIA
<u>TIPOLOGIA:</u> AREA DE ACTIVIDAD: HIDRAULICA GRUPO: ALMACENAMIENTO TIPO DE ENTIDAD: ESTANQUES	MUNICIPIO: FIRGAS LOCALIDAD: FIRGAS CALLE: EL CALVARIO NUMERO: 0 CODIGO POSTAL: 35430 TOPONOMIA: FIRGAS
<u>CLASIFICACIÓN DEL SUELO:</u> URBANO	ESTADO DE CONSERVACIÓN: BUENO
<u>CALIFICACIÓN DEL SUELO:</u>	OBSERVACIONES: Alteraciones Antrópicas: revestimiento exterior de picón y cementos del muro exterior al igual que celosila. Valla metálica Alteraciones naturales :caída del revestimiento de cal, colonización vegetal.
<u>GRADO PROTECCIÓN:</u> PARCIAL	


DESCRIPCIÓN: Estanque de planta rectangular, excavado en la roca y con una cueva ,revestido de cal, existe una escalera en un extremo de acceso al interior. La pared exterior presenta una escalera de acceso

OBSERVACIONES: En el margen izquierdo de la calle que sube al cementerio.

SUGERENCIAS: Se sugiere que se intente recuperar la fisonomía original.

20-8-7

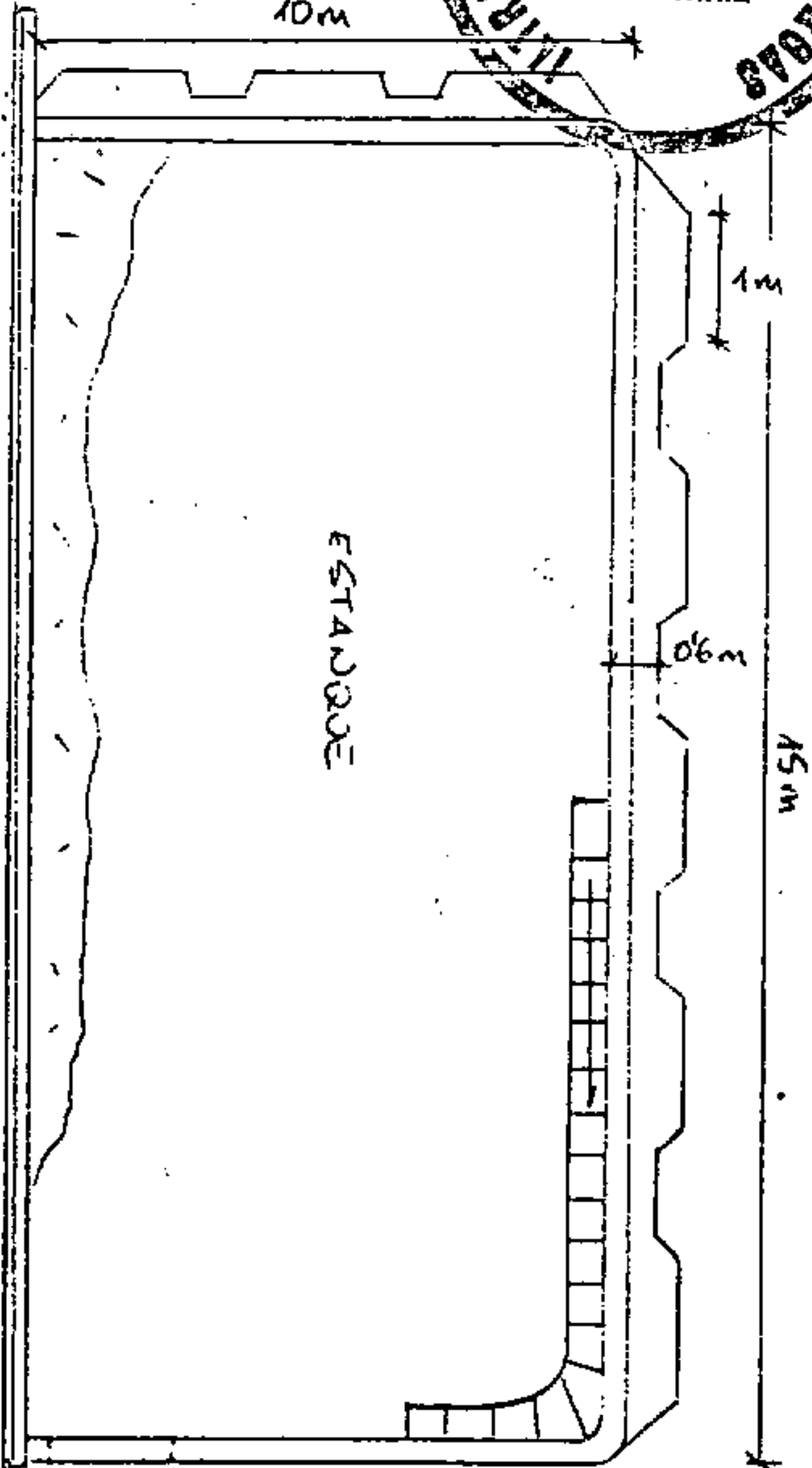
FICHA N° K-75



Rafael Serrano

CALLE DE CALVARIO

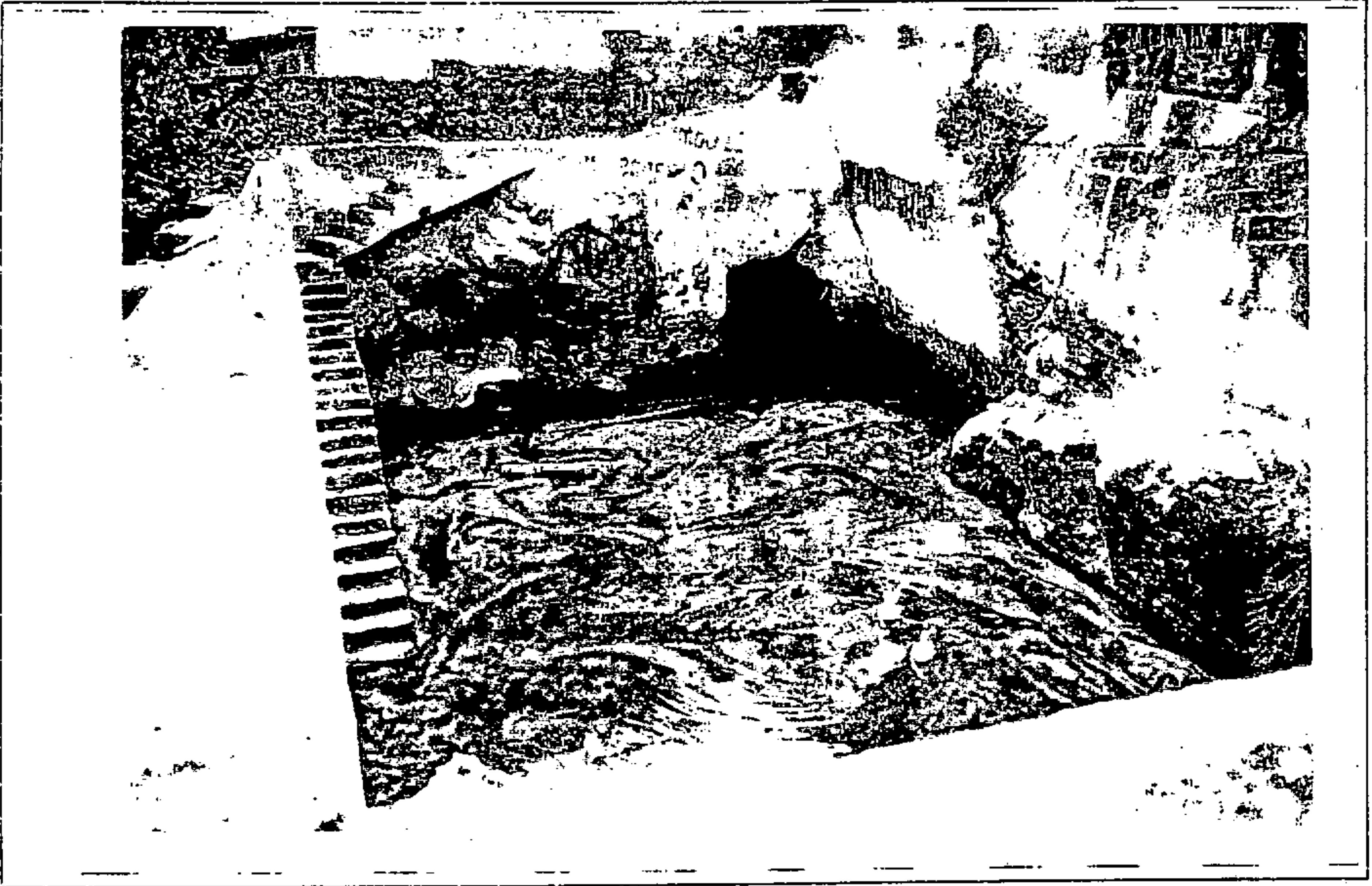
ESTADOS



CURVA

ADGSR DOS FOTOS DE DISTINTOS ANGULOS QUE PRESENTEN VISTAS DEL LUGAR.

MEDIDAS: 10 X 15.



Rafael Lizcano



Rafael Lázaro



**CATALOGO MUNICIPAL DEL PATRIMONIO
ETNOGRÁFICO. NORMAS SUBSIDIARIAS DE FIRGAS**

Nº DE FICHA: 65

CODIGO: 3-20-01-00010

DATOS ETNOGRÁFICOS

DENOMINACION:

ESTANQUE

TIPOLOGIA:

AREA DE ACTIVIDAD: HIDRAULICA

GRUPO: ALMACENAMIENTO

TIPO DE ENTIDAD: ESTANQUES

CLASIFICACIÓN DEL SUELO:

URBANO

CALIFICACIÓN DEL SUELO:

GRADO PROTECCIÓN: AMBIENTAL

LOCALIZACIÓN

ISLA: GRAN CANARIA

MUNICIPIO: FIRGAS

LOCALIDAD: FIRGAS

CALLE: EL CALVARIO

NUMERO: 0

CODIGO POSTAL: 35430

TOPONOMIA: FIRGAS

ESTADO DE CONSERVACIÓN:

BUENO

OBSERVACIONES:

Alteraciones Antrópicas: valla de alambres con tubos, basuras y escombros en parte exterior del muro de contención
Alteraciones naturales: colonización vegetal y sedimentación.

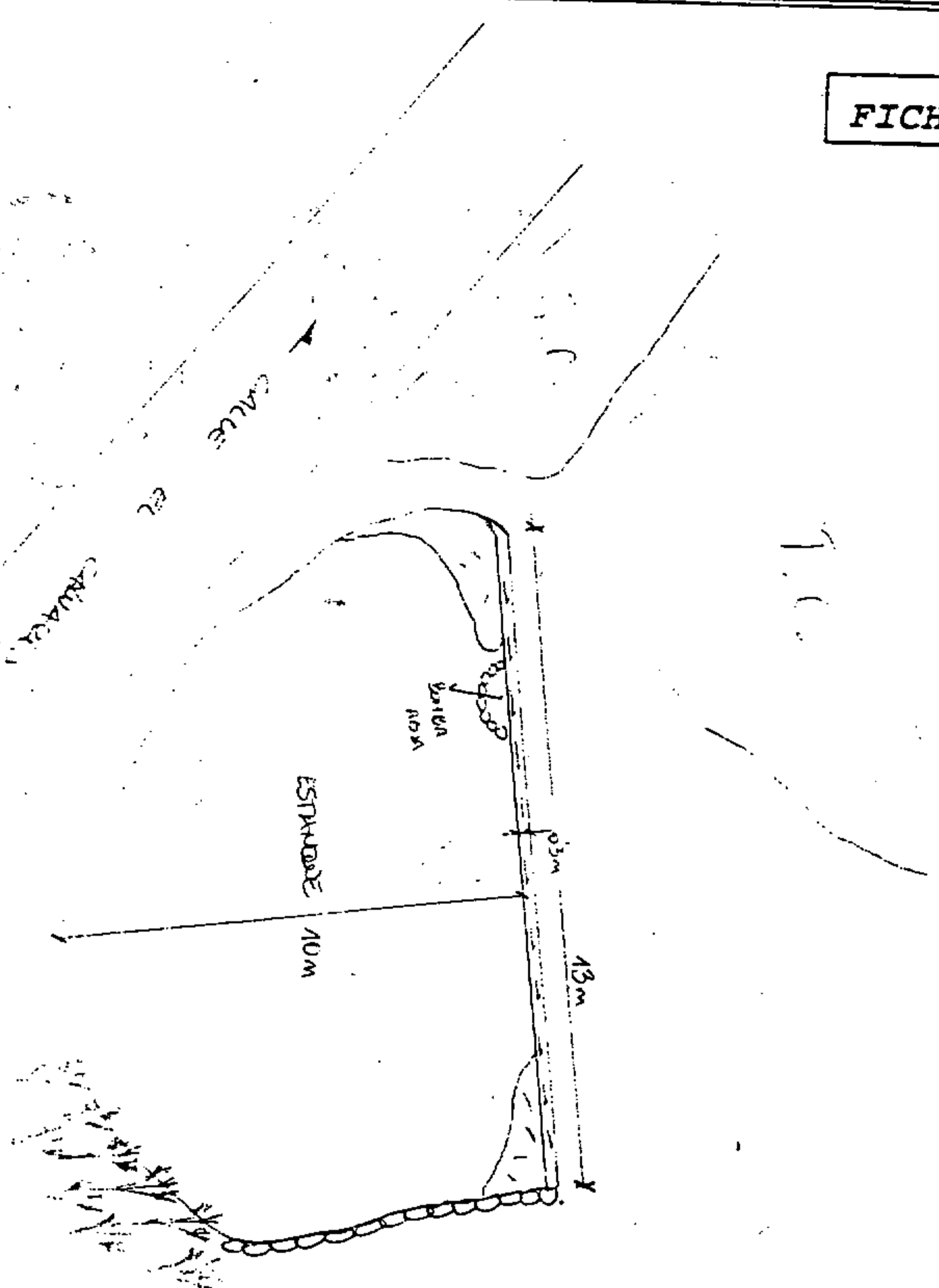
DESCRIPCIÓN: Estanque de planta irregular excavado en la roca y con la insertación de un muro realizado en piedra, cal y picón, que actúa a modo de represa. Revestido con cal.

OBSERVACIONES: Calle El Calvario que sube al cementerio.

SUGERENCIAS: Se sugiere limpieza interior y exterior de tierra, vegetación y escombros.



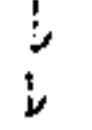
20-8-10-

FICHA N° K-80



Rafael Pezcano



-  CANAS
-  SARRADO
-  ALCEBIA

FOTOGRAFÍAS


FICHA N°: 3 20 08 00010

(ADOSAR DOS FOTOS DE DISTINTOS ÁNGULOS QUE PRESENTEN VISTAS DEL LUGAR.)

MEDIDAS: 10 X 15.



Rafael Lizcano





Rafael Lorenzo

CATALOGO MUNICIPAL DEL PATRIMONIO ETNOGRÁFICO. NORMAS SUBSIDIARIAS DE FIRGAS

Nº DE FICHA: 66

CODIGO: 3-20-01-00009

DATOS ETNOGRÁFICOS

DENOMINACION:

ESTANQUE, ALPEDRE, GRANERO Y
CUARTO DE APEROS- CUEVA

TIPOLOGIA:

AREA DE ACTIVIDAD: CONJUNTO
DE INTERES ETNOGRAFICO

GRUPO: FINCAS AGRICOLAS

TIPO DE ENTIDAD: DEPENDENCIAS:
ANEXAS

CLASIFICACIÓN DEL SUELO:

URBANO

CALIFICACIÓN DEL SUELO:

GRADO PROTECCIÓN: AMBIENTAL

LOCALIZACIÓN

ISLA: GRAN CANARIA

MUNICIPIO: FIRGAS

LOCALIDAD: FIRGAS

CALLE: EL CALVARIO

NUMERO: 0

CODIGO POSTAL: 35430

TOPONOMIA: FIRGAS

ESTADO DE CONSERVACIÓN:
BUENO

OBSERVACIONES:

Alteraciones Antrópicas: sobre muro de bloques, vallas y tubos metálicos, basuras y tejas francesas y planchas de latón en el alpendre. Alteraciones naturales: colonización vegetal, tejas rotas y planchas oxidadas.

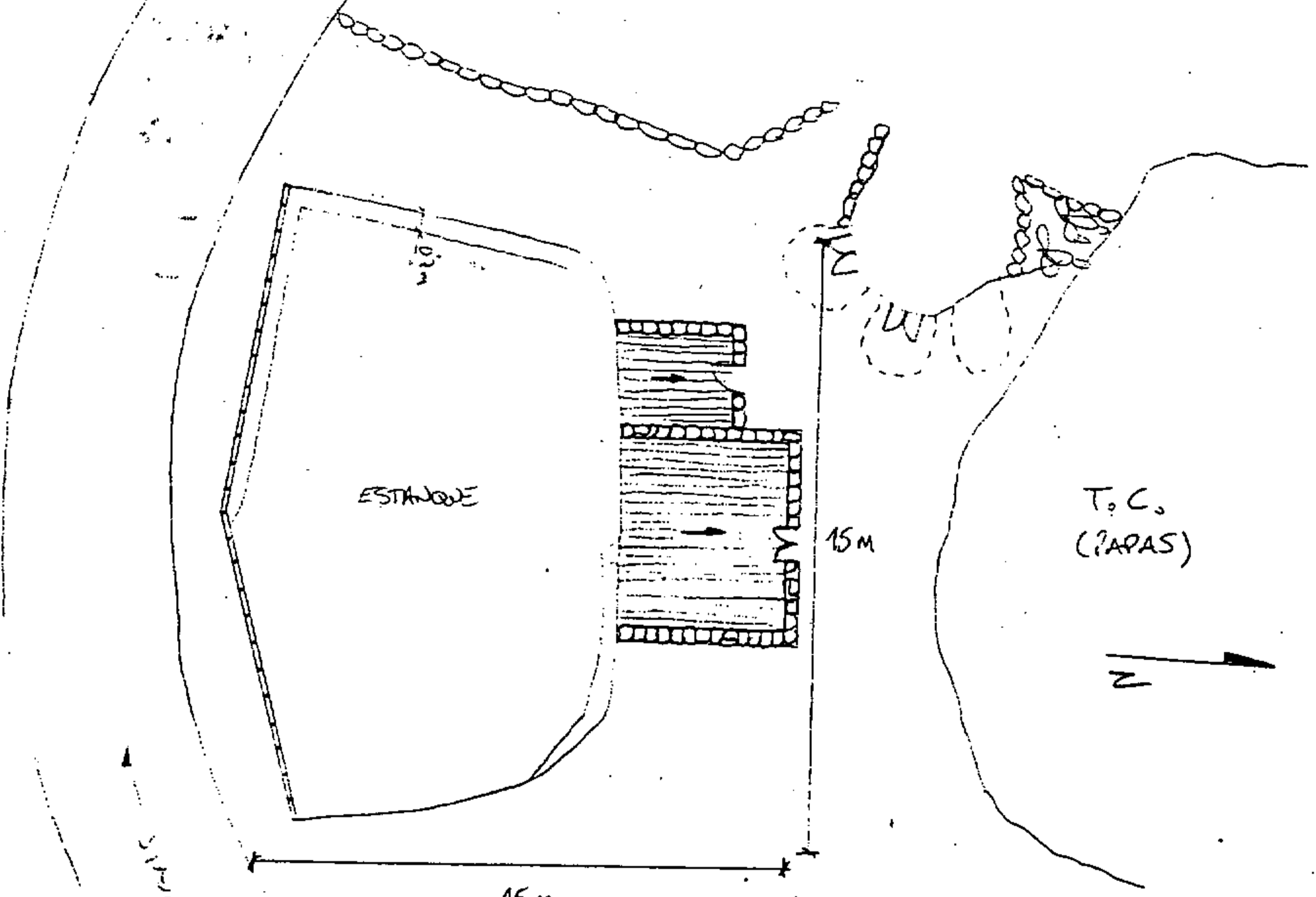
DESCRIPCIÓN: Estanque excavado, aunque presenta un muro de piedras, cal y picón; planta irregular. Adosado se halla el alpendre granero realizado en bloques de piedra, cal y picón con techo inclinado de tejas francesa y árabe. En la base del lomo se localizan 3 cuevas cuya función es de cuarto de aperos, destacando la central por presentar una puerta.

OBSERVACIONES: Junto al cementerio de Firgas, siguiendo la carretera de acceso al casco urbano, en el margen derecho.

SUGERENCIAS: Se sugiere la limpieza del conjunto de hierbas y tierra, así como reconstruir el techo del alpedre y disimular los arreglos recientes.

2-8-9

FICHA N° K-79



ESTRADA

15m



Rapel blanco

AL CACIC
74
NACION

- OOOO MURO DE PIEDRAS
- CERCAS
- 22 TUNERAS
- ||||| TEJADO INCLINADO. TEJA CURVA
- ▲ SENTIDO INCLINACIÓN
- ||||| BUQUES

CEMENTERIO
FIBRAS

FOTOGRAFÍAS

FICHA Nº: 3 20 08 00009

(ADOSAR DOS FOTOS DE DISTINTOS ÁNGULOS QUE PRESENTEN VISTAS DEL LUGAR.)

MEDIDAS: 10 X 15.



Rafael Lezano





**CATALOGO MUNICIPAL DEL PATRIMONIO
ETNOGRÁFICO. NORMAS SUBSIDIARIAS DE FIRGAS**

Nº DE FICHA: 67

CODIGO: 3-20-01-00017

DATOS ETNOGRÁFICOS

DENOMINACION:

ACEQUIA REAL Y ACEQUIA DE SAN JUAN

TIPOLOGIA:

AREA DE ACTIVIDAD: HIDRAULICA

GRUPO: DISTRIBUCION

TIPO DE ENTIDAD: ACEQUIAS

CLASIFICACIÓN DEL SUELO:

RUSTICO

CALIFICACIÓN DEL SUELO:

GRADO PROTECCIÓN: INTEGRAL

LOCALIZACIÓN

ISLA: GRAN CANARIA

MUNICIPIO: FIRGAS

LOCALIDAD: FIRGAS

CALLE:

NUMERO: 0

CODIGO POSTAL: 35430

TOPONOMIA: LA CAPELLANIA

ESTADO DE CONSERVACIÓN:

REGULAR

OBSERVACIONES:

La acequia de san Juan es la que presenta mayor deterioro, al encontrarse obstruida desde las Casas de Matos a La Capellania. Por otro lado, la Acequia real sufre el deterioro en algunos de sus tramos, con presencia de basuras, limos y piedras, sobre todo en las partes más próximas a núcleos urbanos.

DESCRIPCIÓN: La acequia Real está realizada en bloques de piedra de cantería, cal y picón, con un trazado que discurre paralelo al barranco de Las Madres hasta Firgas, donde se adentra hasta llegar al Molino del Repartimiento. De menor tamaño, pero paralela a la Acequia Real, discurre la acequia de San Juan. Existen varios túneles para evitar el desbordamiento.

OBSERVACIONES: Desde el barranco de Las Madres hasta el Repartimiento, discurre por las laderas del barranco hasta el casco de Firgas y desde ahí hasta La Goleta.

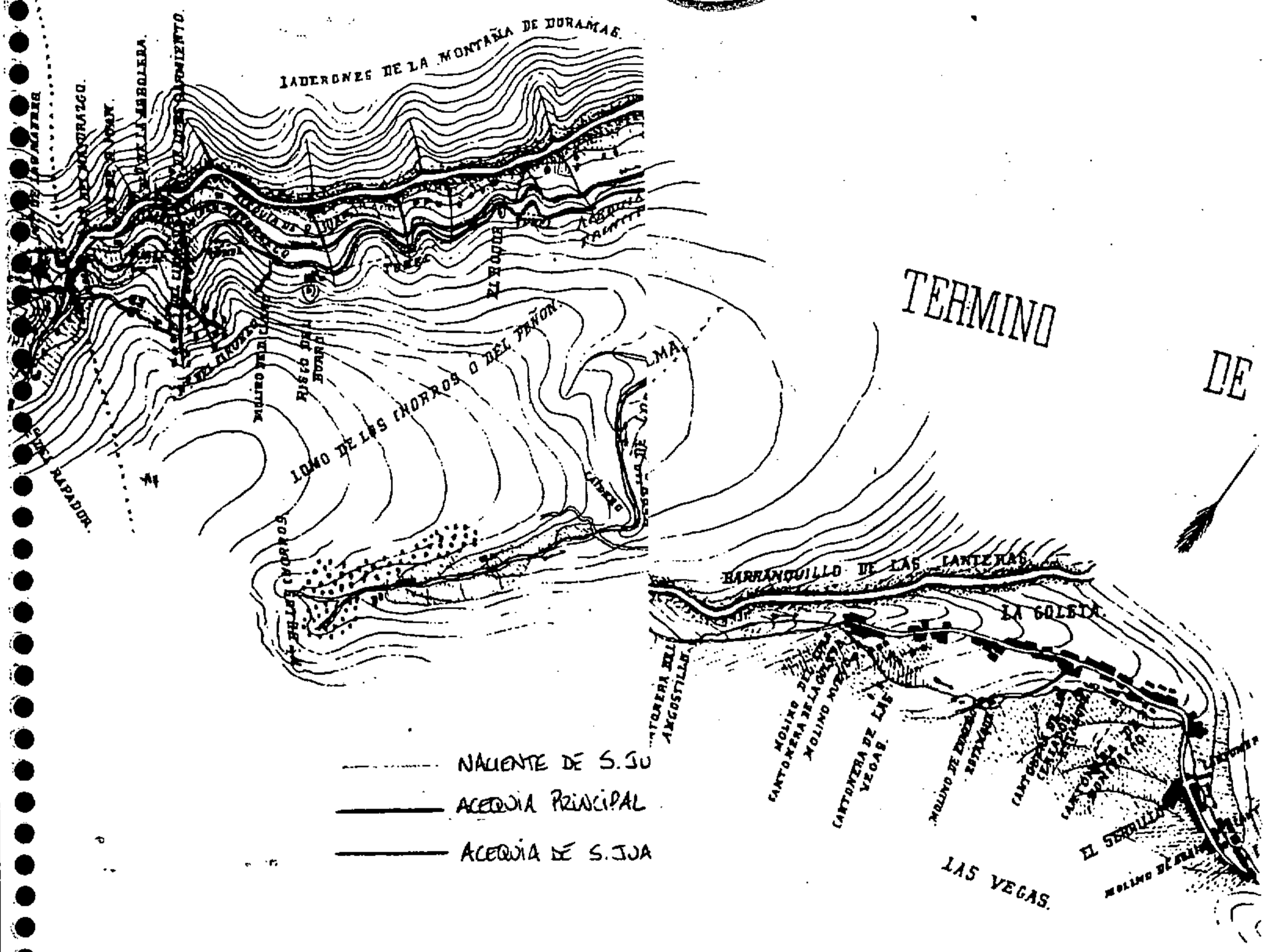
SUGERENCIAS: Se sugiere la limpieza de la Acequia Real y la de San Juan. También sería necesario concienciar a la gente del gran valor que tienen para que intenten cuidarla más.

Rafael Lázcano



TERMINO DE FIBAS


TERMINO DE



- NAUENTE DE S. JUAN
- ACEQUIA PRINCIPAL
- ACEQUIA DE S. JUAN

———— METROS.

ADJUNTO DOS FOTOS DE DISTINTOS ÁNGULOS QUE PRESENTEN VISTAS DEL LUGAR.
MEDIDAS: 10 X 15.



Rafael Lezano



Rafael Lezcano

CATALOGO MUNICIPAL DEL PATRIMONIO
ETNOGRÁFICO. NORMAS SUBSIDIARIAS DE FIRGAS

Nº DE FICHA: 68

CODIGO: 3-20-01-00020

<u>DATOS ETNOGRÁFICOS</u>	<u>LOCALIZACIÓN</u>
<u>DENOMINACION:</u> LAVADERO	ISLA: GRAN CANARIA
<u>TIPOLOGIA:</u> AREA DE ACTIVIDAD: HIDRAULICA	MUNICIPIO: FIRGAS
GRUPO: DISTRIBUCION	LOCALIDAD: FIRGAS
TIPO DE ENTIDAD: LAVADEROS	CALLE:
<u>CLASIFICACIÓN DEL SUELO:</u> RUSTICO	NUMERO: 0
<u>CALIFICACIÓN DEL SUELO:</u>	CODIGO POSTAL: 35430
<u>GRADO PROTECCIÓN:</u> INTEGRAL	TOPONOMIA: BARRANQUERA HONDA
	ESTADO DE CONSERVACIÓN: REGULAR
	OBSERVACIONES: Alteraciones antrópicas: presencia al lado del muro de una finca. Alteraciones naturales: colonización vegetal y sedimentación.

DESCRIPCIÓN: Lavadero al descubierto de planta rectangular adosado a la Acequia Real, con cuatro superficies de lavado a distinto nivel con los rellanos correspondientes. Está realizado con bloques de piedra, cal y arena.

OBSERVACIONES: Se accede por el primer desvío a la derecha que encontramos a la altura de la Barranquera Honda, caminando por la Acequia en dirección a la costa está a la derecha.

SUGERENCIAS: Se sugiere la limpieza y disimular el muro adosado.

20-8-20

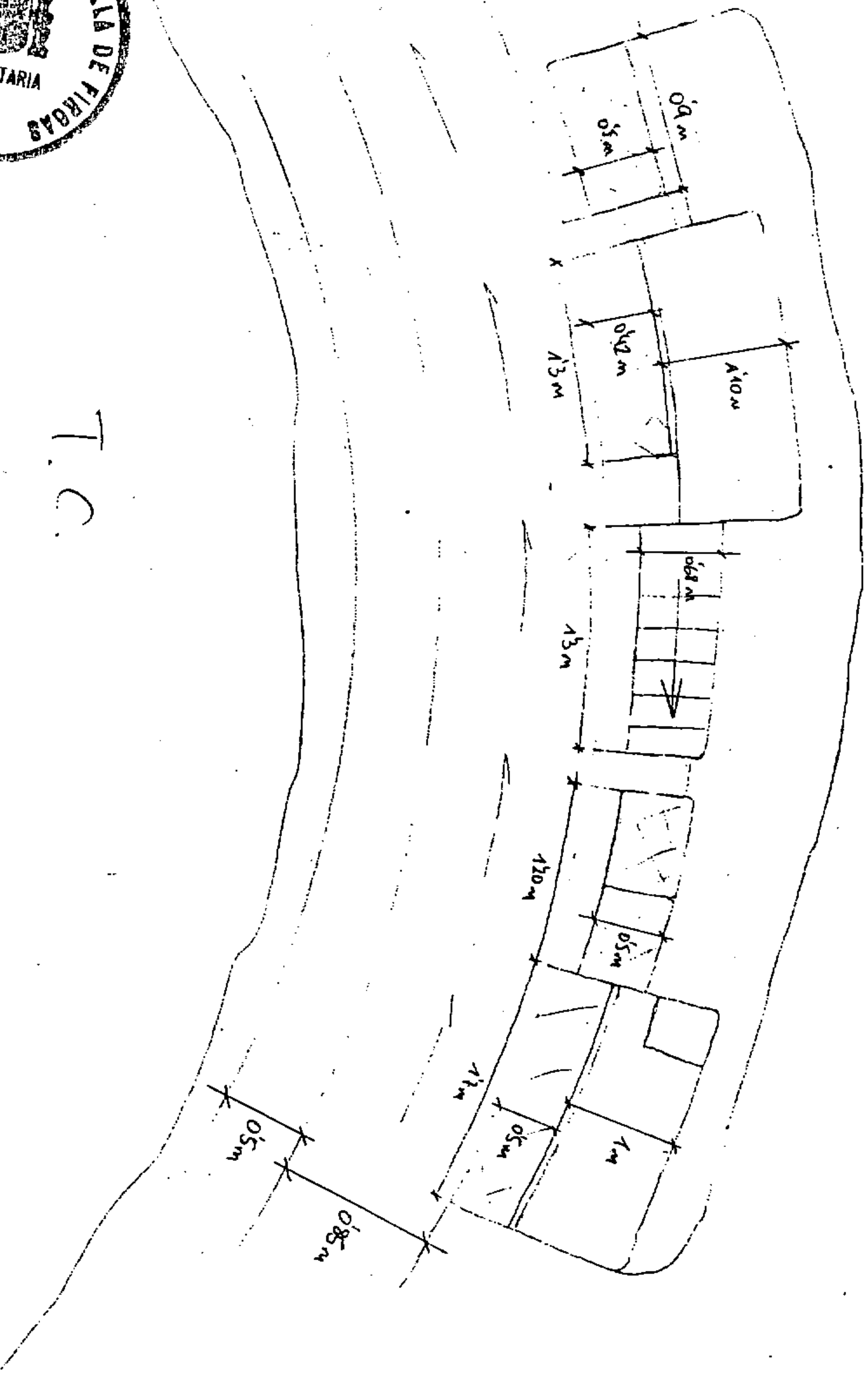
FICHA N° K-94

ACERUCIA DEK
 LAVABOS

Rafael Lopezano




T.C.
(TORNALLES)



ADOSAR DOS FOTOS DE DISTINTOS ANGULOS QUE PRESENTEN VISTAS DEL LUGAR.
MEDIDAS: 10 X 15.



Rafael Lecano





CATALOGO MUNICIPAL DEL PATRIMONIO ETNOGRÁFICO. NORMAS SUBSIDIARIAS DE FIRGAS

Nº DE FICHA: 69

CODIGO: 3-20-01-00025

<u>DATOS ETNOGRÁFICOS</u>	<u>LOCALIZACIÓN</u>
<u>DENOMINACION:</u> LAVADERO DE LAS CANALES	ISLA: GRAN CANARIA
<u>TIPOLOGIA:</u> AREA DE ACTIVIDAD: HIDRAULICA GRUPO: DISTRIBUCION TIPO DE ENTIDAD: LAVADEROS	MUNICIPIO: FIRGAS LOCALIDAD: FIRGAS CALLE: LAS CANALES NUMERO: 0 CODIGO POSTAL: 35430 TOPONOMIA: LAS CANALES
<u>CLASIFICACIÓN DEL SUELO:</u> RUSTICO	ESTADO DE CONSERVACIÓN: BUENO
<u>CALIFICACIÓN DEL SUELO:</u>	OBSERVACIONES: Alteraciones antrópicas: la cercanía a la carretera que une Firgas con Valleseco por Las Madres y la presencia de basuras y escombros ponen en peligro su integridad. Alteraciones naturales: colonización vegetal en los alrededores y en el interior de la acequia debido al abandono.
<u>GRADO PROTECCIÓN:</u> INTEGRAL	

DESCRIPCIÓN: Se encuentra en el cruce de la acequia Real y confluyendo con una secundaria de desagüe, de ahí su formología triangular. A cielo abierto, tiene dos secciones con una superficie inclinada y un rellano al que se accede por escalinatas. Está realizado en bloques de cantería, piedra, picón y cal.

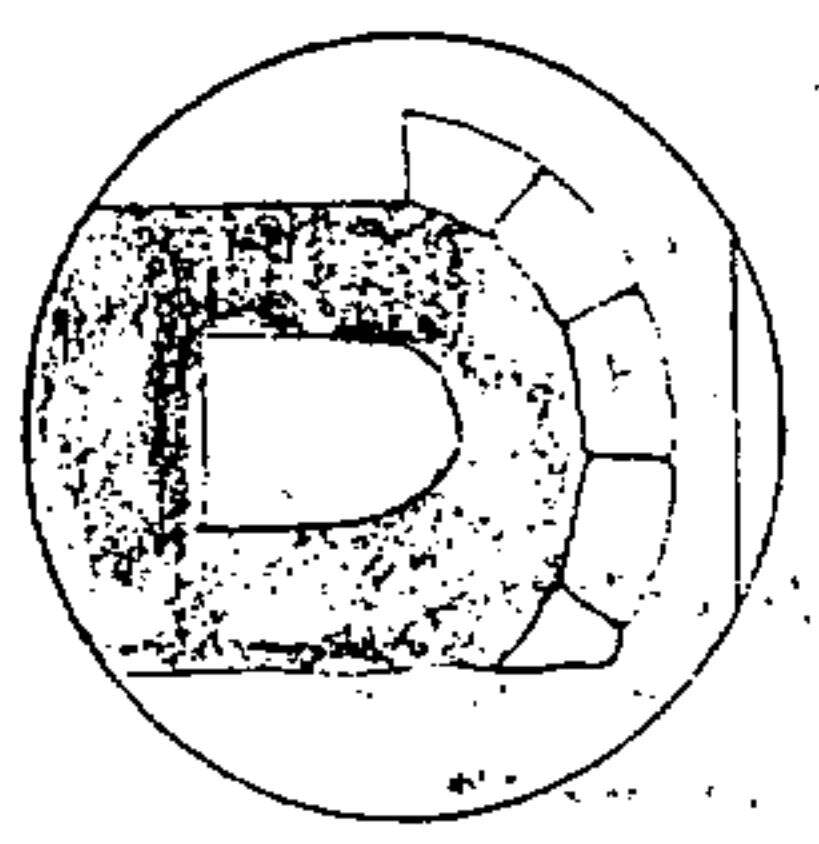
OBSERVACIONES: A 1Km del pueblo de Firgas y una vez pasado el campo de fútbol, se encuentra en su margen derecho, bajando el camino de Las Canales.

SUGERENCIAS: Se sugiere la limpieza del interior de vegetación, basuras y tierra, así como de los alrededores. También es aconsejable la instalación de un panel informativo.

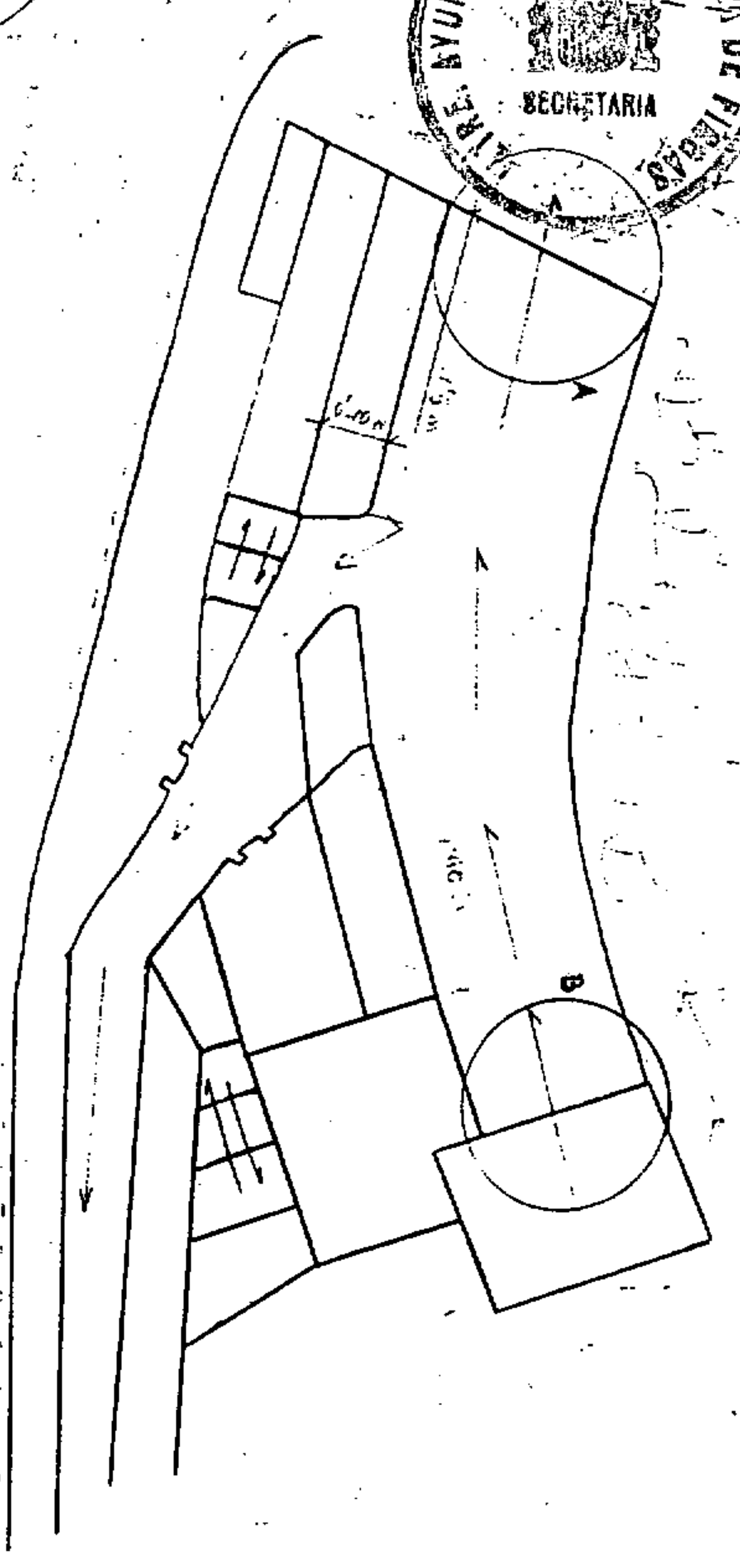
20-8-25

FICHA N° 5-5

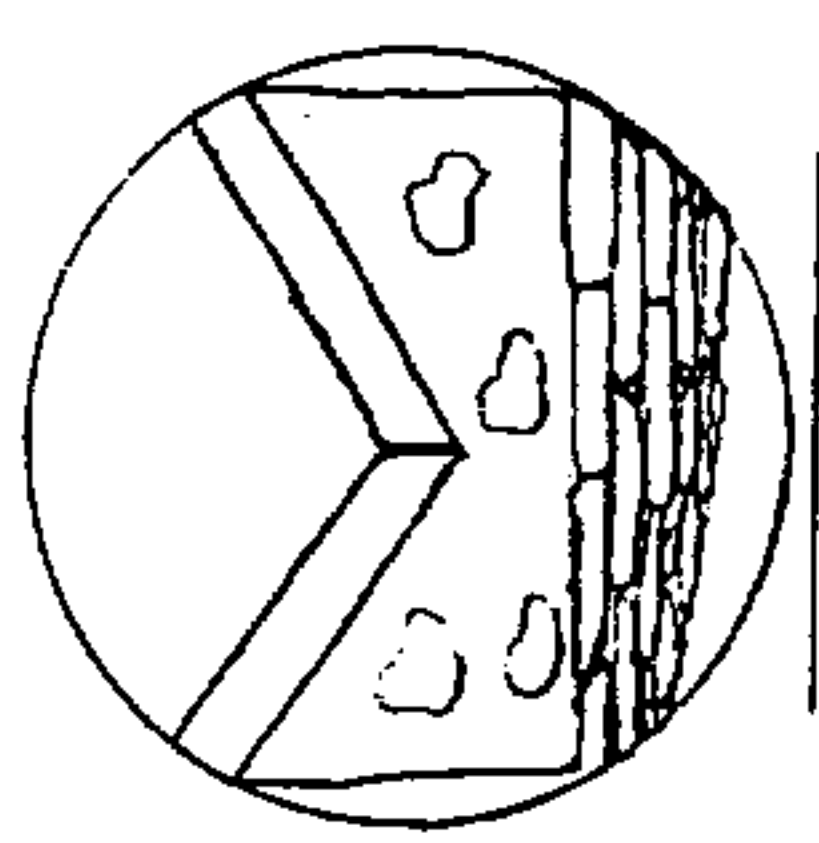
ALVARO BOCA A



Rafael Bravo



5 m
2 m



ALVARO BOCA B

Handwritten notes and symbols at the bottom left, including a small square box with a checkmark and some illegible text.


N

FOTOGRAFÍAS


FICHA Nº: 3 20 08 00025

(ADOSAR DOS FOTOS DE DISTINTOS ÁNGULOS QUE PRESENTEN VISTAS DEL LUGAR.)

MEDIDAS: 10 X 15.



Rafael Lizaro



Rafael Lezcano



**CATALOGO MUNICIPAL DEL PATRIMONIO
ETNOGRÁFICO. NORMAS SUBSIDIARIAS DE FIRGAS**

Nº DE FICHA: 70

CODIGO: 3-20-01-00024

<u>DATOS ETNOGRÁFICOS</u>	<u>LOCALIZACIÓN</u>
<u>DENOMINACION:</u> HORNO DE CAL	ISLA: GRAN CANARIA
<u>TIPOLOGIA:</u> AREA DE ACTIVIDAD: IND. EXTRACTIVAS- RECOLECTORAS	MUNICIPIO: FIRGAS
GRUPO: HORNOS	LOCALIDAD: FIRGAS
TIPO DE ENTIDAD: CAL	CALLE: TRAPICHILLO
<u>CLASIFICACIÓN DEL SUELO:</u> RUSTICO	NUMERO: 0
<u>CALIFICACIÓN DEL SUELO:</u>	CODIGO POSTAL: 35430
<u>GRADO PROTECCIÓN:</u> AMBIENTAL	TOPONOMIA: TRAPICHILLO
	ESTADO DE CONSERVACIÓN: BUENO
	<u>OBSERVACIONES:</u> Alteraciones antrópicas: presencia en sus cercanías de una valla metálica, que delimitan un campo de cultivo y unas mangueras para el riego. Alteraciones naturales: colonización vegetal en el techo.

DESCRIPCIÓN: Horno circular, que usa la roca como pared y que tiene una sola puerta con arco ojival que permite observar la estructura interna, donde se pueden apreciar los grandes bloques de piedra usados en su construcción y que constituyen los 1,30 metros de grosor de sus muros. Cementado con cal, el interior está cubierto con barro.

OBSERVACIONES: En el interior de la finca de Juan Rodríguez, se debe llegar al extremo de la propiedad y caminar hasta el barranquillo que va a Azuaje.

SUGERENCIAS: Se sugiere la limpieza de vegetación, así como los arreglos interiores. Es necesario también añadir un panel explicativo de la actividad en él desarrollo e incluirlo en la guía de visitas de interés cultural del municipio.

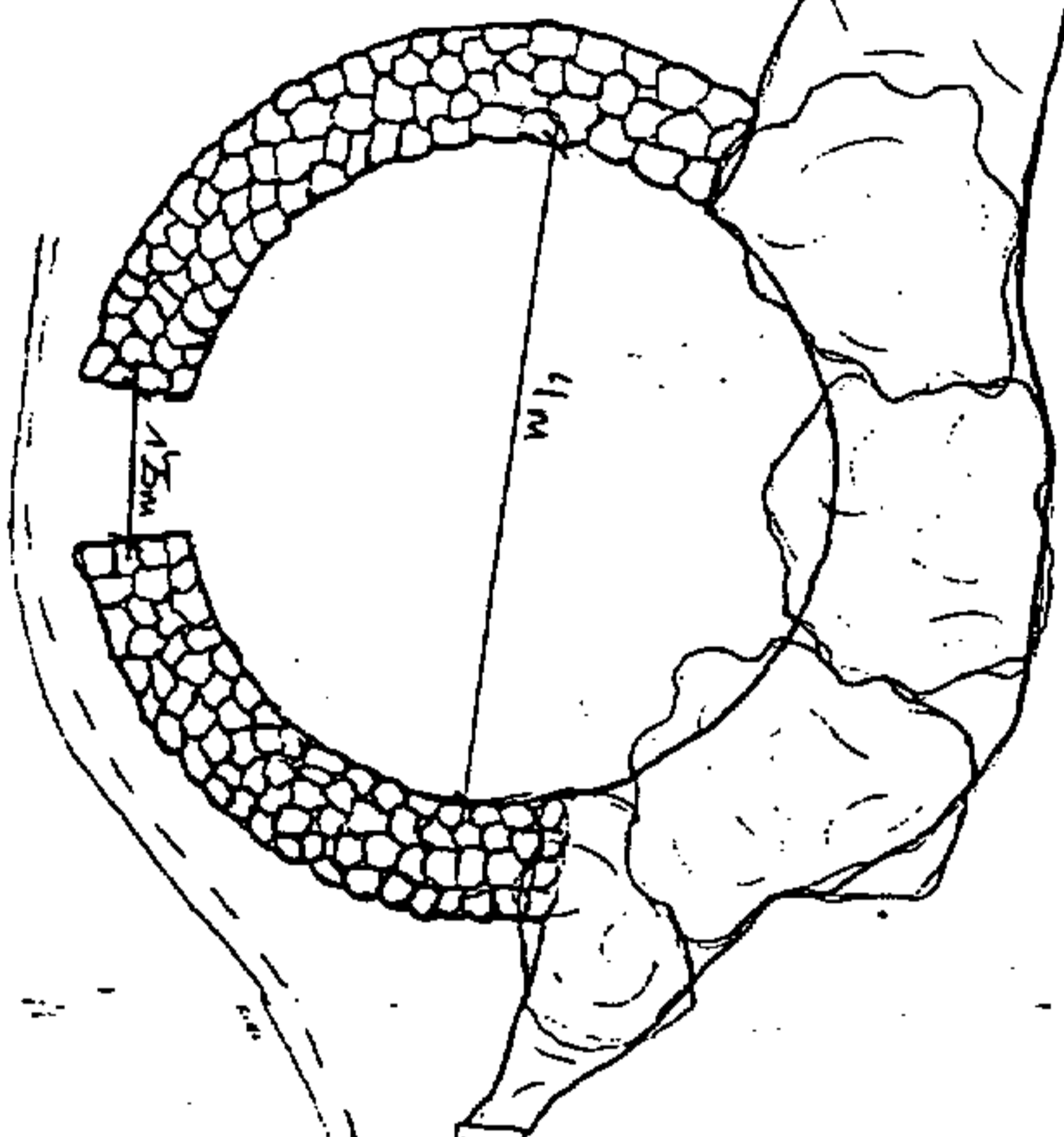
20-8-24

FICHA Nº J-4

Rafael Lozano



T.C.







CARRETERA LAS HADAS

T.C.

T.C.




-  VINAGRETERAS
-  HORNO BIVAL
-  VEREDA
-  RASCA-BASULTO

FOTOGRAFÍAS

FICHA Nº: 3 20 08 00024

(ADOSAR DOS FOTOS DE DISTINTOS ÁNGULOS QUE PRESENTEN VISTAS DEL LUGAR.)

MEDIDAS: 10 X 15.



AYUNTAMIENTO DE LA VILLA DE
SECRETARIA
RIBBA

Rafael Berano




**CATALOGO MUNICIPAL DEL PATRIMONIO
ETNOGRÁFICO. NORMAS SUBSIDIARIAS DE FIRGAS**

Nº DE FICHA: 71

CODIGO: 3-20-09-00054

DATOS ETNOGRÁFICOS

DENOMINACION:

ALPENDRE ,CUARTO DE APEROS,
ESTANQUE Y CASA LA ZARZALERA

TIPOLOGIA:

ACTIVIDAD: CONJUNTO DE INTERÉS
ETNOGRÁFICO

GRUPO: FINCAS AGRÍCOLAS

TIPO DE ENTIDAD: FINCAS
COMPLETAS

CLASIFICACIÓN DEL SUELO:

RÚSTICO

CALIFICACIÓN DEL SUELO:

GRADO PROTECCIÓN: AMBIENTAL

LOCALIZACIÓN

ISLA: GRAN CANARIA

MUNICIPIO: FIRGAS

LOCALIDAD: LA CRUZ

CALLE: LAS ARENAS

NUMERO: 1

CODIGO POSTAL: 35435

TOPONOMIA: LAS HUERTECILLAS

ESTADO DE CONSERVACIÓN:

REGULAR

OBSERVACIONES:

Alteraciones Antrópicas: cables de la luz y postes y ventanas y puertas de hierro. Alteraciones naturales: caídas de techo y secciones de muro y desconchados de paredes, con algunas grietas y colonización vegetal.

DESCRIPCIÓN: fFinca con vivienda principal, alpendre, cuarto de aperos y estanque. La vivienda principal tiene planta en forma de L y combina la techumbre a dos aguas, con la de cuatro aguas con teja árabe e interior de cañas. Los muros son de piedra y barro, contando además con un patio amurallado. El cuarto de aperos tiene techo plano.


OBSERVACIONES: Tomando el camino vecinal de Los Castillos hay que tomar la carretera a lLa Cruz, la calle Las Arenas, y entrar por la primera pista de tierra que hay en la margen izquierda.

SUGERENCIAS: Se sugiere la reconstrucción y limpieza de la casa, con la reparación de techos y muros, además de la disimulación de las puertas y ventanas de hierro. Su uso es aconsejable para la práctica del agroturismo.


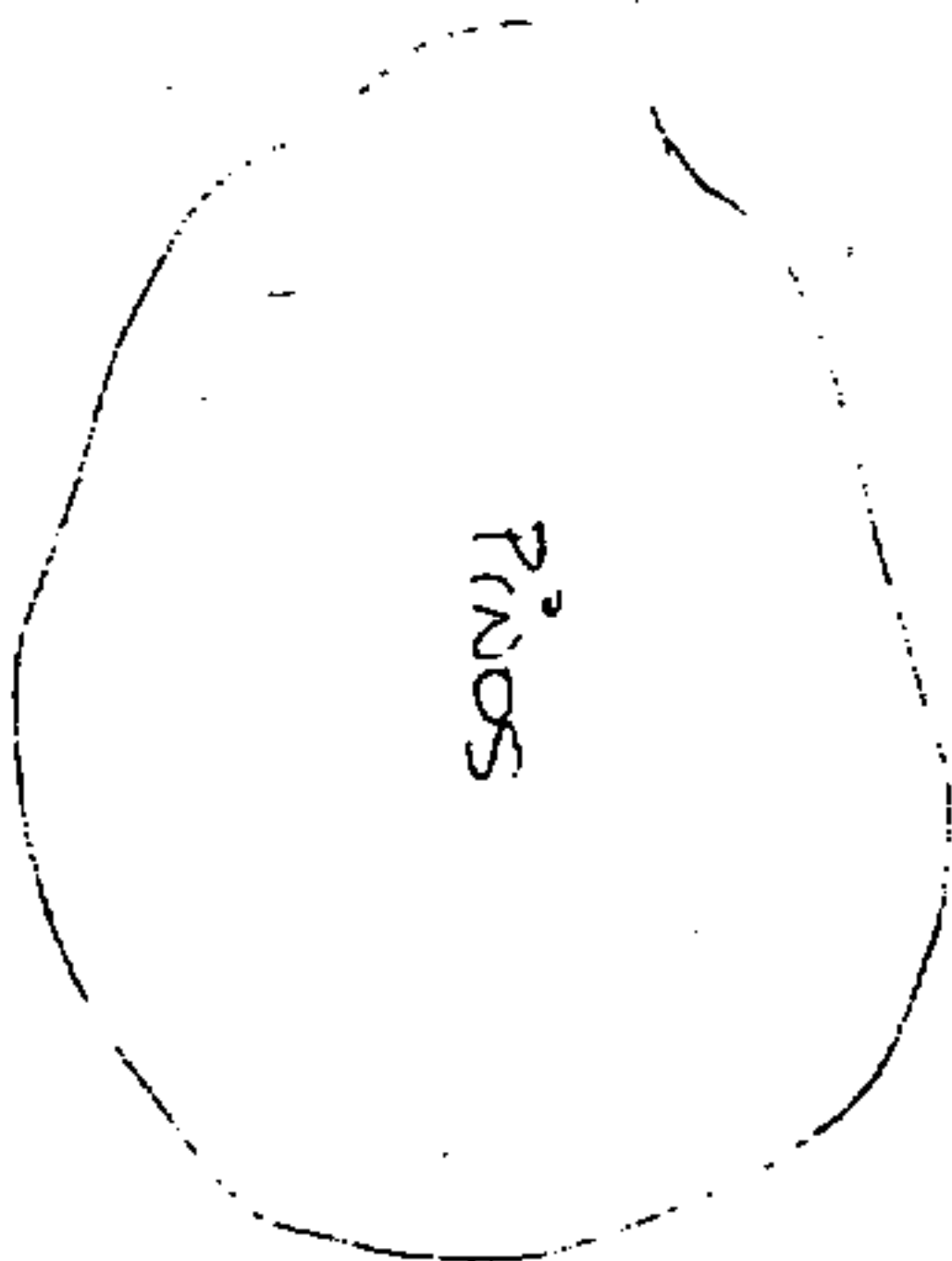
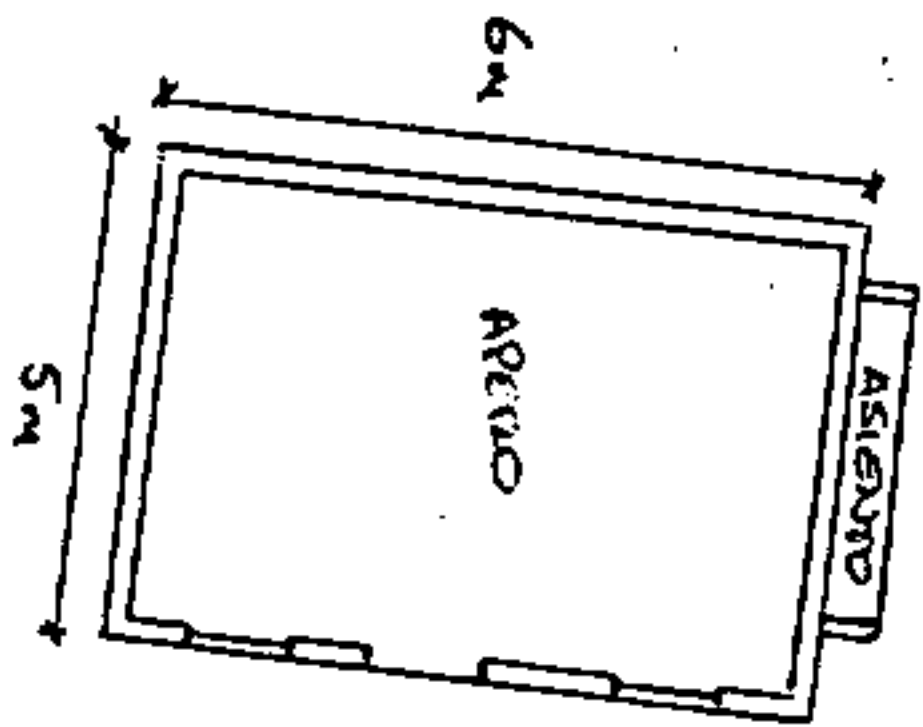
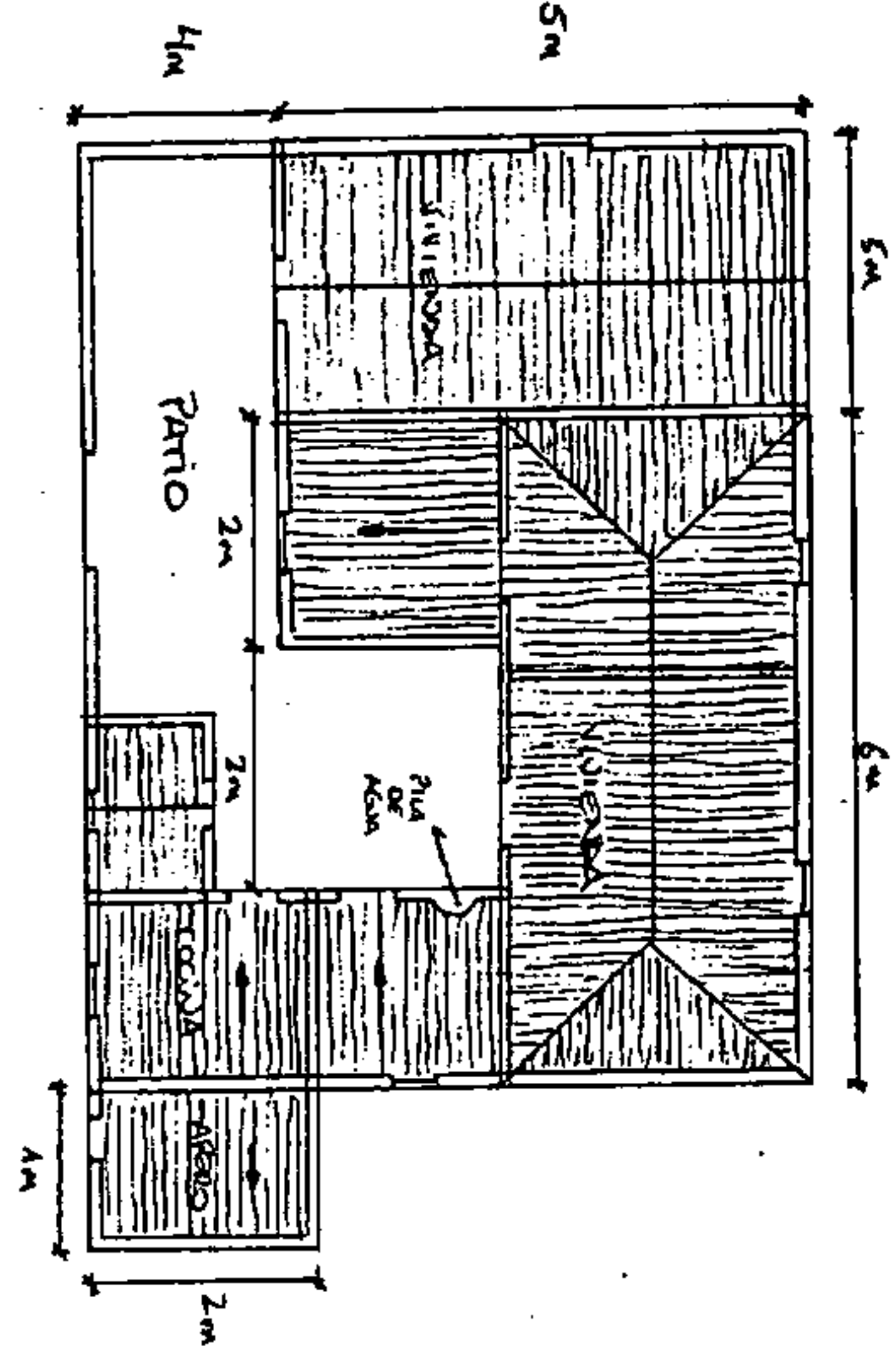
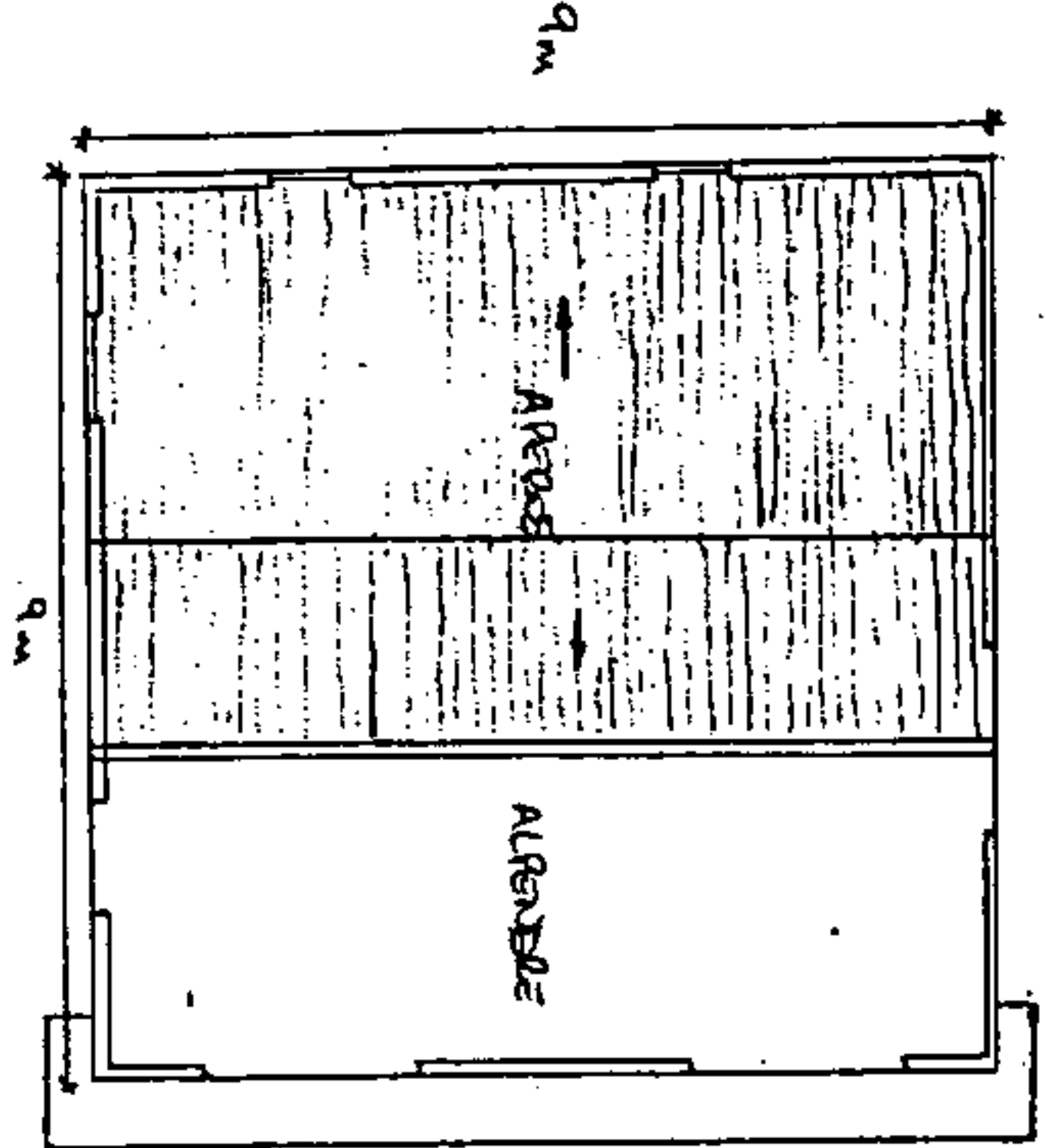
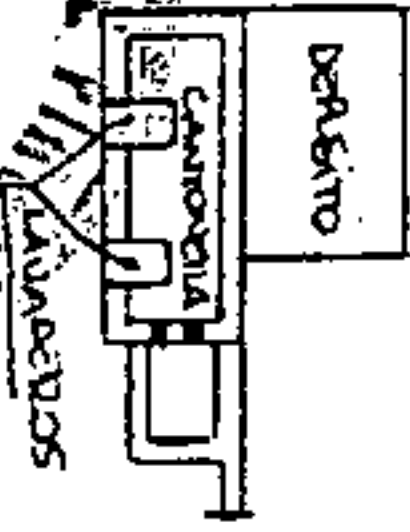
20-9-54

FICHA N° K-30

← CALLE ARENAS



Rafael Lizcano



- Barrota
- ventanilla
- TEJADO A RIS AGUAS TETA CUBUA
- TEJADO INCLINADO TETA CUBUA
- TEJADO INCLINADO TETA CUBUA
- TEJADO COATRO AGUAS TETA CUBUA

45m

35m

FOTOGRAFÍAS


FICHA N°: 3 20 09 00054

(ADOSAR DOS FOTOS DE DISTINTOS ÁNGULOS QUE PRESENTEN VISTAS DEL LUGAR.)

MEDIDAS: 10 X 15.



Rafael Lecano





Rafael Lezcano

CATALOGO MUNICIPAL DEL PATRIMONIO ETNOGRÁFICO. NORMAS SUBSIDIARIAS DE FIRGAS

Nº DE FICHA: 72

CODIGO: 3-20-01-00052

DATOS ETNOGRÁFICOS

DENOMINACION:

ALPENDRE, ESTANQUE, ERAS (2) Y
VIVIENDA CASAS DE MATOS.

TIPOLOGIA:

AREA DE ACTIVIDAD: CONJUNTO
DE INTERES ETNOGRÁFICO

GRUPO: FINCAS AGRICOLAS

TIPO DE ENTIDAD : FINCAS
COMPLETAS

CLASIFICACIÓN DEL SUELO:
RUSTICO

CALIFICACIÓN DEL SUELO:

GRADO PROTECCIÓN: INTEGRAL

LOCALIZACIÓN

ISLA: GRAN CANARIA

MUNICIPIO: FIRGAS

LOCALIDAD: LA CRUZ

CALLE: CASAS DE MATOS

NUMERO: 0

CODIGO POSTAL: 35434

TOPONOMIA: CASAS DE MATOS

ESTADO DE CONSERVACIÓN:
REGULAR

OBSERVACIONES:

Alteraciones antrópicas: basuras (estiércol, cartones, maderas, chatarras) debido a su utilización como cuarto de aperos y corrales
Alteraciones naturales: caídas de techos y el revestimiento de los muros.

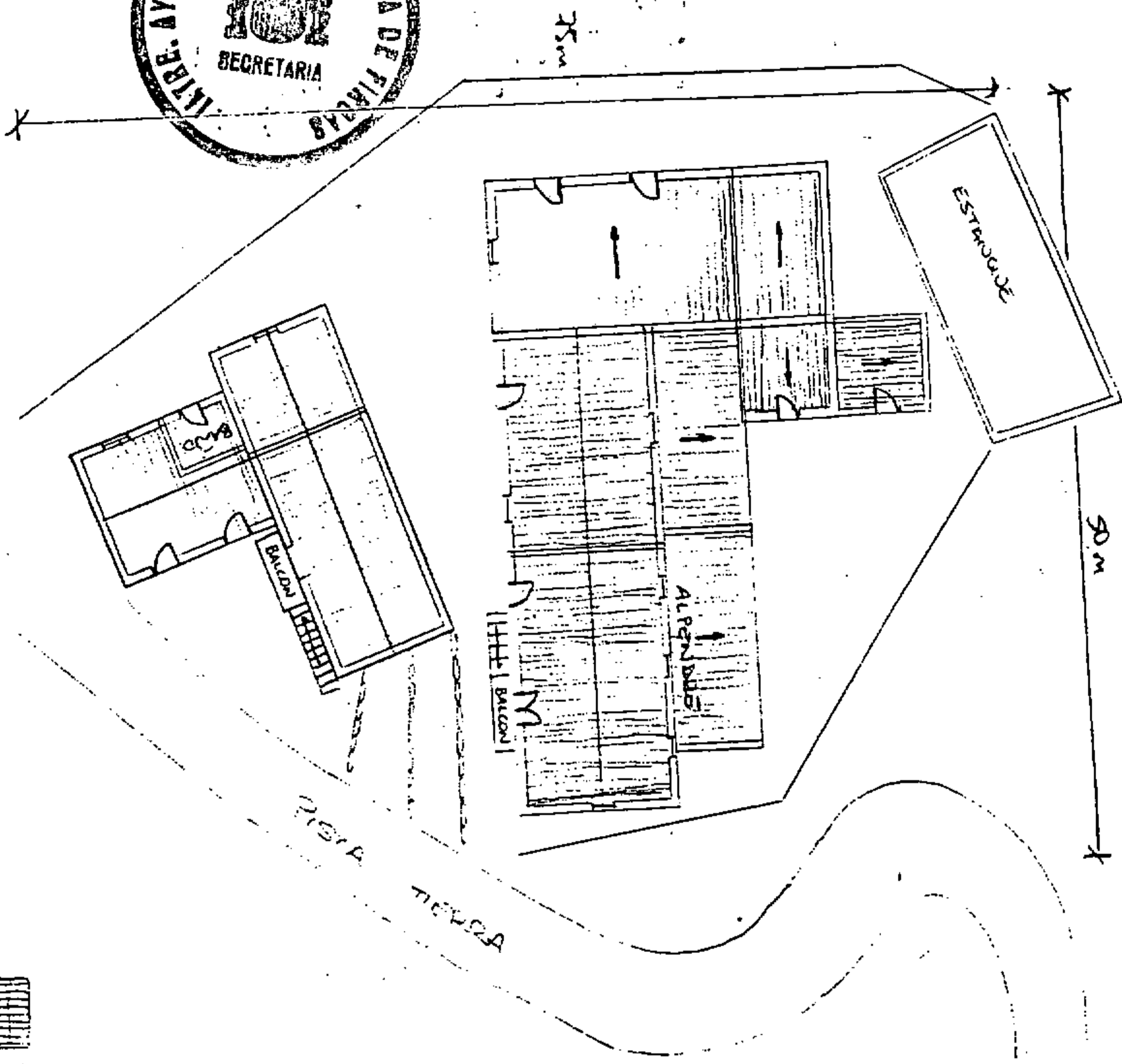

DESCRIPCIÓN: Dos viviendas: Casa Nueva de techo a dos aguas y teja francesa con interior de caña; y casa vieja de techo a dos aguas y teja árabe con interior de madera, ambas de planta rectangular. Realizadas en piedra, barro y cal. La finca cuenta con estanque, alpendre y dos eras, donde se trillaba el trigo, avena y cebada asociados al cortijo.

OBSERVACIONES: Se encuentra a pocos kilómetros del casco de Fargas, en el margen derecha de la carretera de Las Madres, que comunica Fargas con el barrio de Valsendero o Valleseco. Se accede a ella a través de una pista de tierra.

SUGERENCIAS: Se sugiere la limpieza de todo el sector y realizar algunas reparaciones en las tejas, suelo y paredes. Además debería incluirse en la guía de visitas de interés cultural del municipio, dirigiendo su uso desde albergue hasta aula de la naturaleza debido a su gran riqueza cultural del municipio, dirigiendo su uso desde albergue hasta aula de la naturaleza debido a su gran riqueza cultural, arquitectónica y paisajística y su estratégica localización.

20-9-52

FICHA N°J-1



TEJADO A LOS ANCHOS
DE LA CUBA



TEJADO INCLINADO
DE LA CUBA. SERVICIO INGENIERIA




FOTOGRAFÍAS


FICHA N°: 3 20 09 00052

(ADOSAR DOS FOTOS DE DISTINTOS ÁNGULOS QUE PRESENTEN VISTAS DEL LUGAR.)

MEDIDAS: 10 X 15.



Rafael Lecano



Rafael Lezcano

**CATALOGO MUNICIPAL DEL PATRIMONIO
ETNOGRAFICO NORMAS SUBSIDIARIAS DE FIRGAS**

Nº DE FICHA:

CODIGO: 3-20-09-00051

DATOS ETNOGRÁFICOS

DENOMINACION:

CRUZ DEL SIGLO Y CAMINO

TIPOLOGIA:

AREA DE ACTIVIDAD:

OTRAS ÁREAS SIGNIFICATIVAS

GRUPO: OTROS

TIPO DE ENTIDAD: ATALAYAS

CLASIFICACIÓN DEL SUELO:

RUSTICO

CALIFICACIÓN DEL SUELO:

GRADO PROTECCIÓN: INTEGRAL

LOCALIZACIÓN

ISLA: GRAN CANARIA

MUNICIPIO: FIRGAS

LOCALIDAD: LA CRUZ

CALLE:

NUMERO: 0

CODIGO POSTAL: 35430

TOPONOMIA: LA CRUZ DE FIRGAS

ESTADO DE CONSERVACIÓN:

BUENO

OBSERVACIONES:

El paso del tiempo ha provocado que la base metálica se halla oxidado y la madera envejecida; al igual que la vegetación ocupa todo el área cercana y halla ocultado el camino..

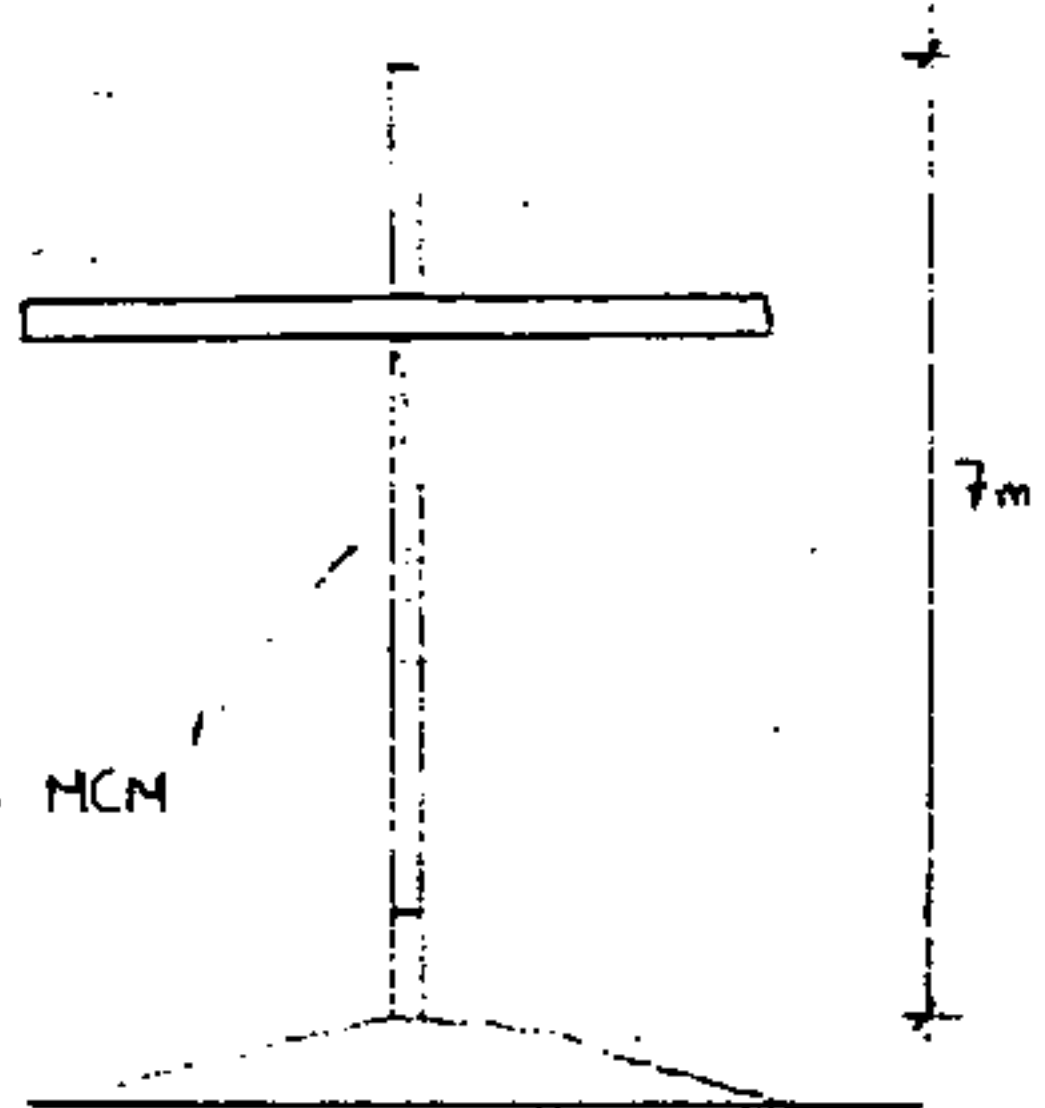
DESCRIPCIÓN: Cruz de madera con base metálica e inscripción de la fecha de su colocación <<31/12/1900>> y camino que viene desde Los Chorros en dirección al pueblo.

OBSERVACIONES: Se encuentra en lo alto de la montaña que recibe el nombre de La Cruz de Firgas.

SUGERENCIAS: Restauración de la Cruz y acondicionamiento y limpieza de los accesos hasta ella, así como incluir un panel informativo sobre su historia resaltando la importancia y el valor que representa para el municipio con la idea de protegerla de algunos desaprensivos que puedan alterar su fisonomía.

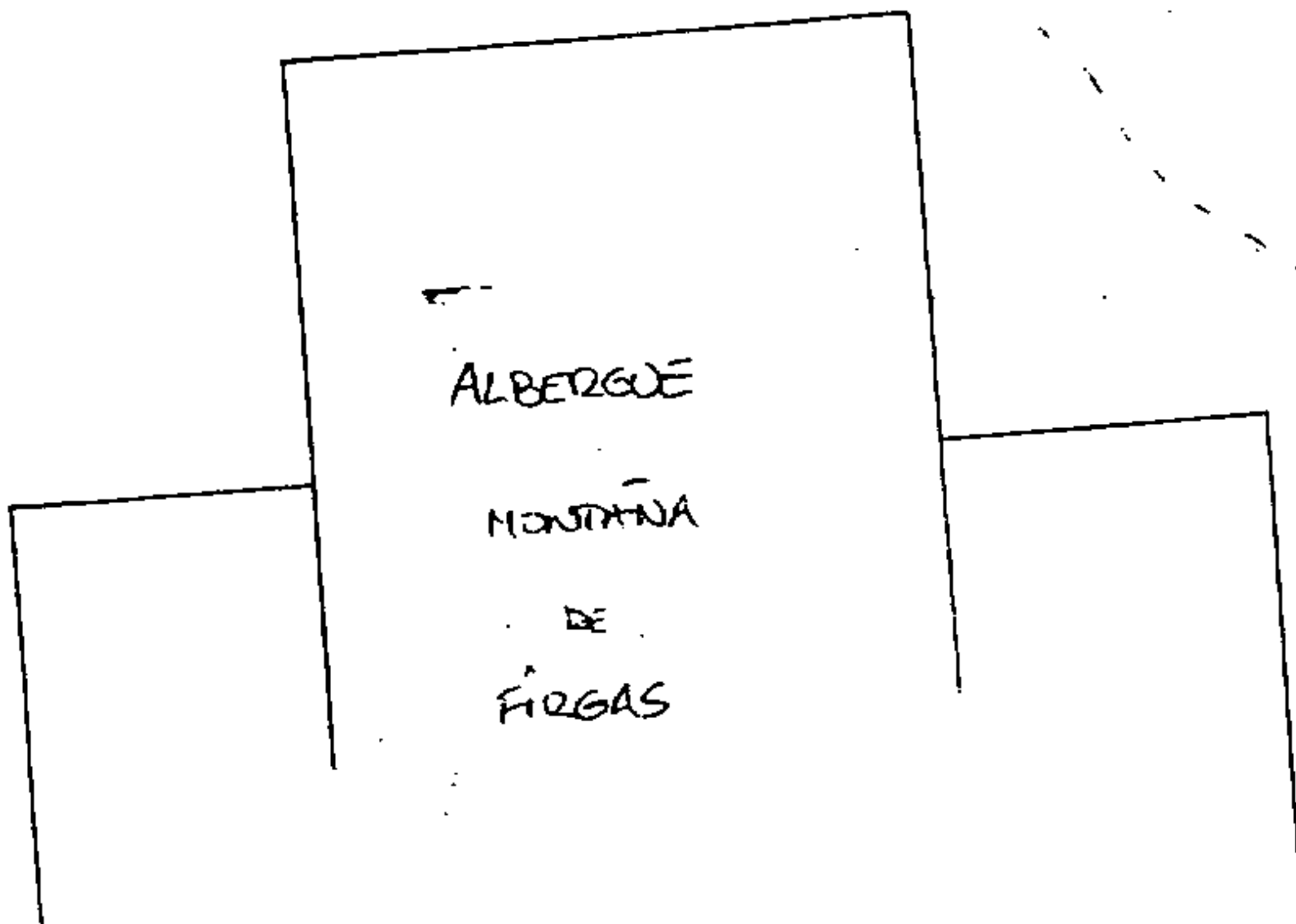

Rafael Lecano

20-9-51
FICHA N° K-45



XXXI DECEMBRIS MCM

ALZADO CRUZ GRANDE

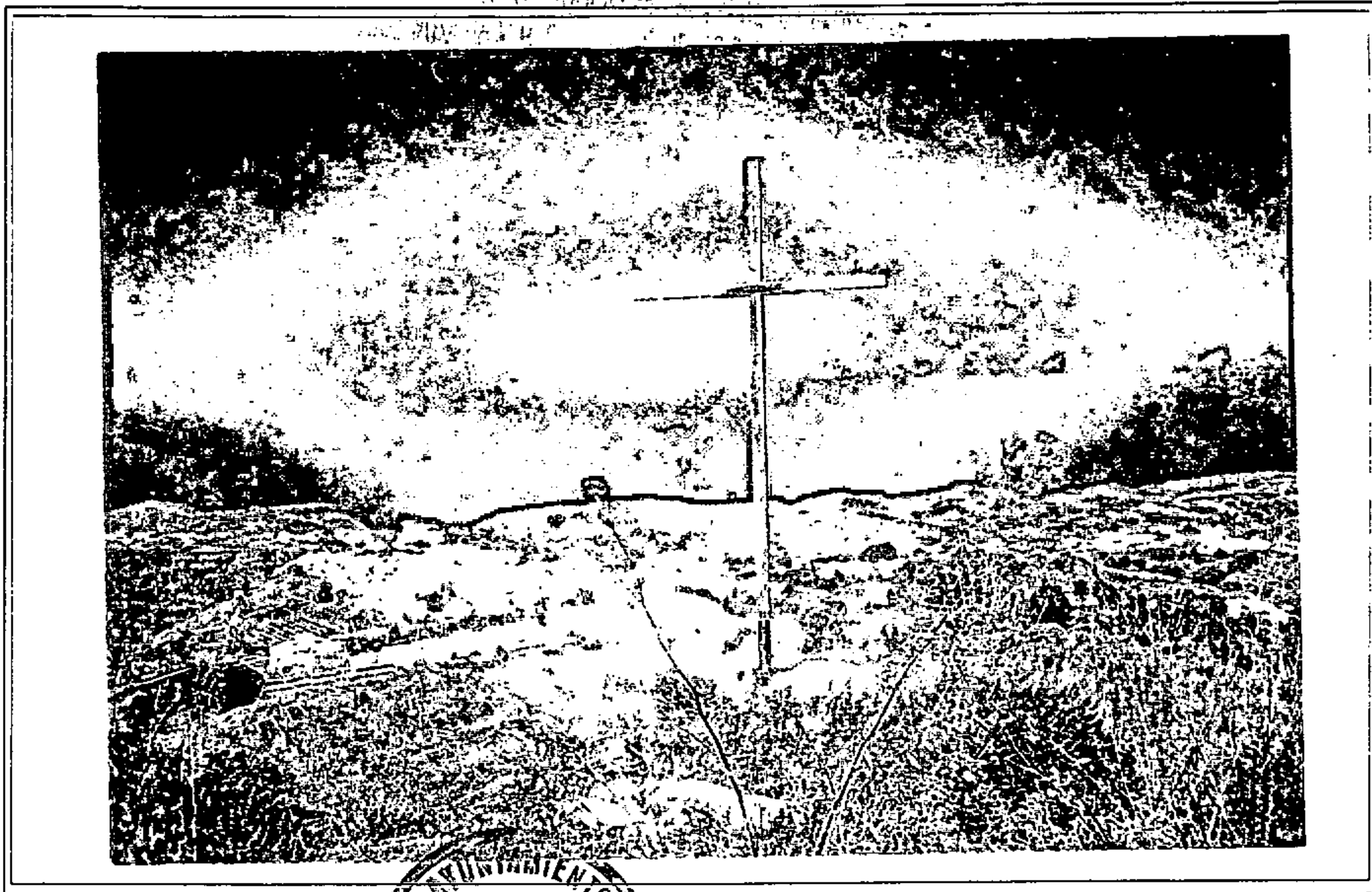


FOTOGRAFÍAS


FICHA N°: 3 20 09 00051

(ADOSAR DOS FOTOS DE DISTINTOS ÁNGULOS QUE PRESENTEN VISTAS DEL LUGAR.)

MEDIDAS: 10 X 15.



Rafael Berano





Rafael Lezcano

CATALOGO MUNICIPAL DEL PATRIMONIO ETNOGRÁFICO. NORMAS SUBSIDIARIAS DE FIRGAS

Nº DE FICHA: 74

CODIGO: 3-20-09-00050

<u>DATOS ETNOGRÁFICOS</u>	<u>LOCALIZACIÓN</u>
<u>DENOMINACION:</u> CASA- GRANERO	ISLA: GRAN CANARIA
<u>TIPOLOGIA:</u> AREA DE ACTIVIDAD: CONJUNTO DE INTERÉS ETNOGRÁFICO GRUPO: FINCAS AGRÍCOLAS TIPO DE ENTIDAD: DEPENDENCIAS ANEXAS	MUNICIPIO: FIRGAS LOCALIDAD: LA CRUZ CALLE: NUMERO: 0 CODIGO POSTAL: 35430 TOPONOMIA: LA CRUZ DE FIRGAS
<u>CLASIFICACIÓN DEL SUELO:</u> RUSTICO	ESTADO DE CONSERVACIÓN: REGULAR
<u>CALIFICACIÓN DEL SUELO:</u> <u>GRADO PROTECCIÓN:</u> AMBIENTAL	OBSERVACIONES: Alteraciones antrópicas: basuras y estiércol debido a su utilización como refugio para el ganado. Alteraciones naturales: caída de una sección del techo, tejas rotas, desconchamiento en las paredes y colonización vegetal.

DESCRIPCIÓN: Casa de planta rectangular con tejado a dos aguas de teja árabe e interior de cañas. Los muros son de piedra y barro forrados con cal. Tiene una puerta central y dos pequeñas ventanas en los extremos, justo debajo de la guía central del techo. En el interior aparece una segunda planta de suelo de madera a modo de granero.

OBSERVACIONES: En el lomo cercano al camino que desciende al Barranco de Guadalupe.

SUGERENCIAS: Restauración y acondicionamiento de la casa, pudiendo ser lugar de descanso para los que suben o bajan al Barranco de Guadalupe. Se sugiere la limpieza interior y exterior, así como la reparación de la techumbre.


20-9-50

FICHA N° K-44



Rafael Bravo

VEREDA BREGUE CREA MANTEN
BARRERIZ TRANSACCION PARA SU FUNDACION
USAR. N DE 1004 EN TRAMITACION



(1004)

BELLO

Bto. AZUQUE




FOTOGRAFÍAS


FICHA N°: 3 | 20 | 09 | 00050

(ADOSAR DOS FOTOS DE DISTINTOS ÁNGULOS QUE PRESENTEN VISTAS DEL LUGAR.)

MEDIDAS: 10 X 15.



SECRETARÍA DE CULTURA
SECRETARIA
AYUNTAMIENTO DE LAYANES
Rafael Lezano





Rafael Bravo

CATALOGO MUNICIPAL DEL PATRIMONIO ETNOGRÁFICO. NORMAS SUBSIDIARIAS DE FIRGAS

Nº DE FICHA: 75

CODIGO: 3-20-09-00049

<u>DATOS ETNOGRÁFICOS</u>	<u>LOC2ALIZACIÓN</u>
<u>DENOMINACION:</u> PALETÓN	ISLA: GRAN CANARIA
<u>TIPOLOGIA:</u> ACTIVIDAD: HIDRÁULICA	MUNICIPIO: FIRGAS
GRUPO: DISTRIBUCIÓN	LOCALIDAD: LA CRUZ
TIPO DE ENTIDAD: ACEQUIAS	CALLE: CASAS DE MATOS
<u>CLASIFICACIÓN DEL SUELO:</u> RÚSTICO	NUMERO: 0
<u>CALIFICACIÓN DEL SUELO:</u>	CODIGO POSTAL: 35434
<u>GRADO PROTECCIÓN:</u> INTEGRAL	TOPONOMIA: CASA DE MATOS
	ESTADO DE CONSERVACIÓN: BUENO
	OBSERVACIONES: La colonización vegetal a su alrededor y la oxidación de la estructura metálica son los mayores problemas que tiene.

DESCRIPCIÓN: Conserva toda la estructura: barra, palanca y volante de hierro, que se encuentra cubierta por un arco de medio punto realizado en bloques de San Lorenzo recubiertos con cal, al igual que el resto de la estructura.

OBSERVACIONES: En Casas de Matos, en el camino que baja al Barranco de Guadalupe se debe desviar a la derecha hasta el barranquillo.

SUGERENCIAS: Se sugiere la restauración y acondicionamiento al ser el más completo que se ha localizado en todo el trabajo de campo. Se sugiere la limpieza mediante la eliminación de las malas hierbas y la tierra.

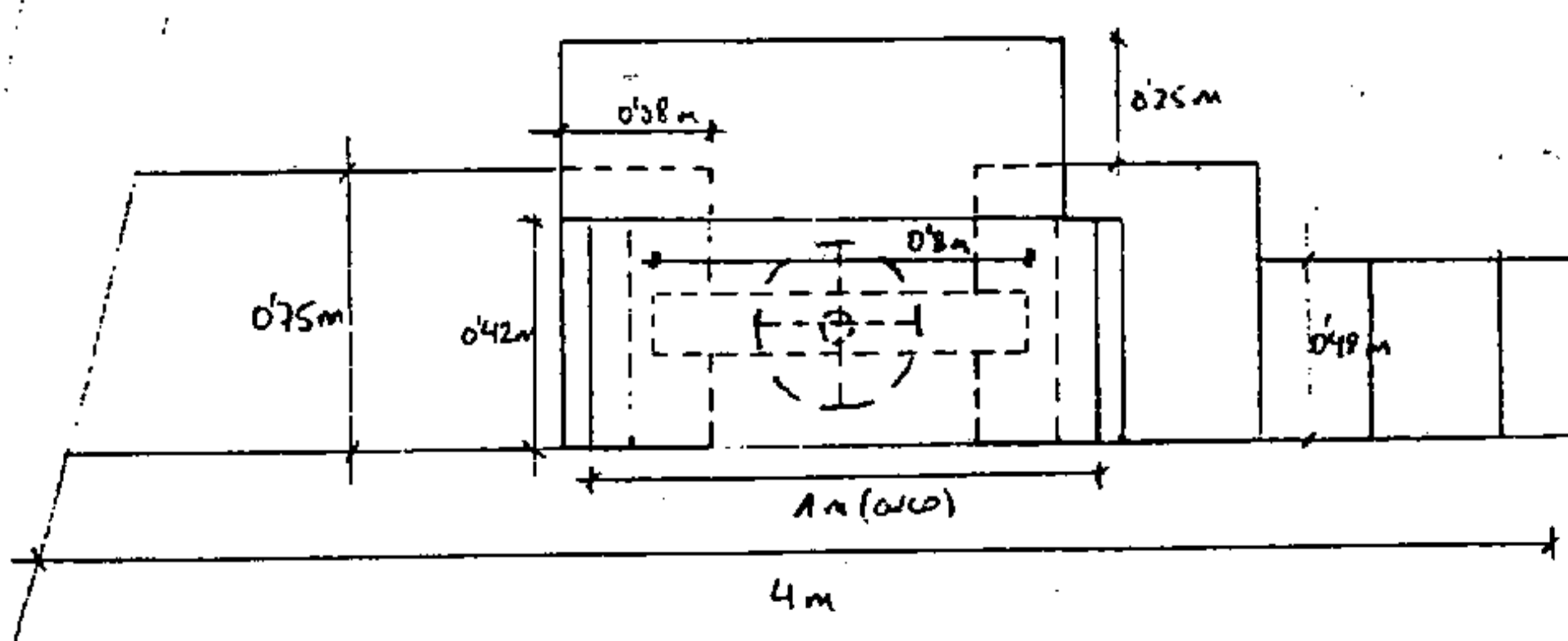
BO. AZUQUE

20-9-49

FICHA N° K-43

Rafael Lezano

FINCA
MEJIAS



Diametro rueda Paletón
0.32 m

ESCARPE LADERA BO. AZUQUE
CAICED - BARRANQUILLO


ARCO DEL PALETÓN

FOTOGRAFÍAS


FICHA N°: 3 20 09 00049

(ADOJAR DOS FOTOS DE DISTINTOS ÁNGULOS QUE PRESENTEN VISTAS DEL LUGAR.)

MEDIDAS: 10 X 15.



Rafael Perano



Rafael Lezano

CATALOGO MUNICIPAL DEL PATRIMONIO
ETNOGRÁFICO. NORMAS SUBSIDIARIAS DE FIRGAS

Nº DE FICHA: 76

CODIGO: 3-20-09-00057



DATOS ETNOGRÁFICOS

DENOMINACIÓN:

PILAR DE LOS CHORROS

TIPOLOGIA:

AREA DE ACTIVIDAD: HIDRÁULICA

GRUPO: DISTRIBUCIÓN

TIPO DE ENTIDAD: PILARES

CLASIFICACIÓN DEL SUELO:

RUSTICO

CALIFICACIÓN DEL SUELO:

GRADO PROTECCIÓN: AMBIENTAL

LOCALIZACIÓN

ISLA: GRAN CANARIA

MUNICIPIO: FIRGAS

LOCALIDAD: LA CRUZ

CALLE: CARRETERA C-814

NUMERO: 0

CODIGO POSTAL: 35435

TOPONOMIA: LOS BARRANQUILLOS.

ESTADO DE CONSERVACIÓN:
REGULAR

OBSERVACIONES:

Alteraciones antrópicas: falta el grifo, azulejos rotos y cornisa quebrada. Alteraciones naturales: hojarasca en los alrededores.

DESCRIPCIÓN: Pilar de planta rectangular, con dos cantos laterales a modo de contrafuertes y rematado por una cornisa de cantería. Está revestido con azulejos amarillos y verdes. Es más pequeño que el de Buenlugar o Casablanca.

OBSERVACIONES: En el margen derecho de la carretera a Valleseco, 700 metros antes del restaurante Los Chorros.

SUGERENCIAS: Restauración y acondicionamiento de la casa, pudiendo ser lugar de descanso para los que suben o bajan al Barranco de Guadalupe. Se sugiere la limpieza interior y exterior, así como la reparación de la techumbre.

20-9-57

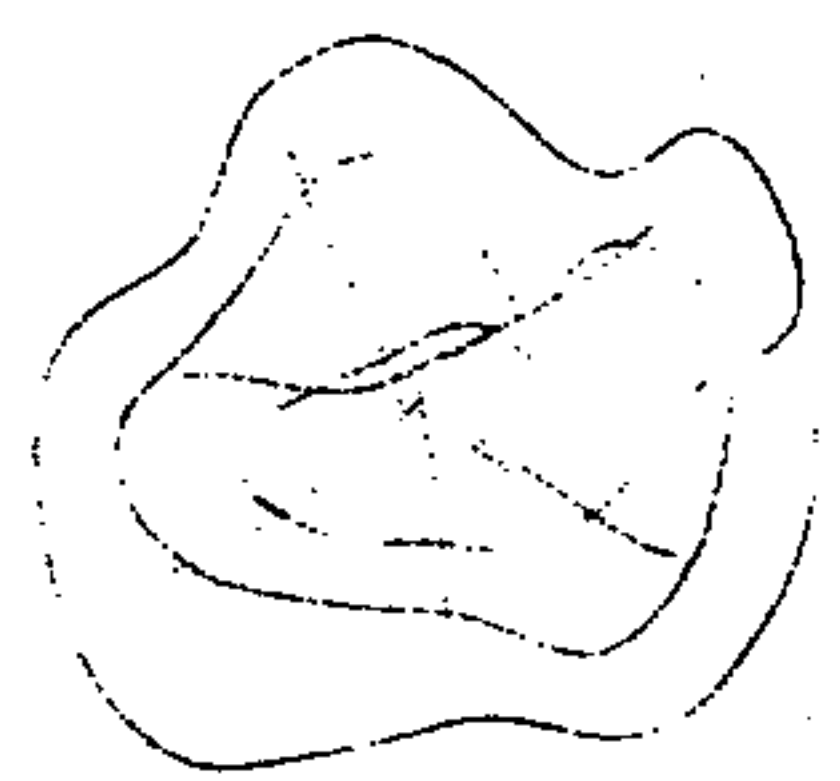
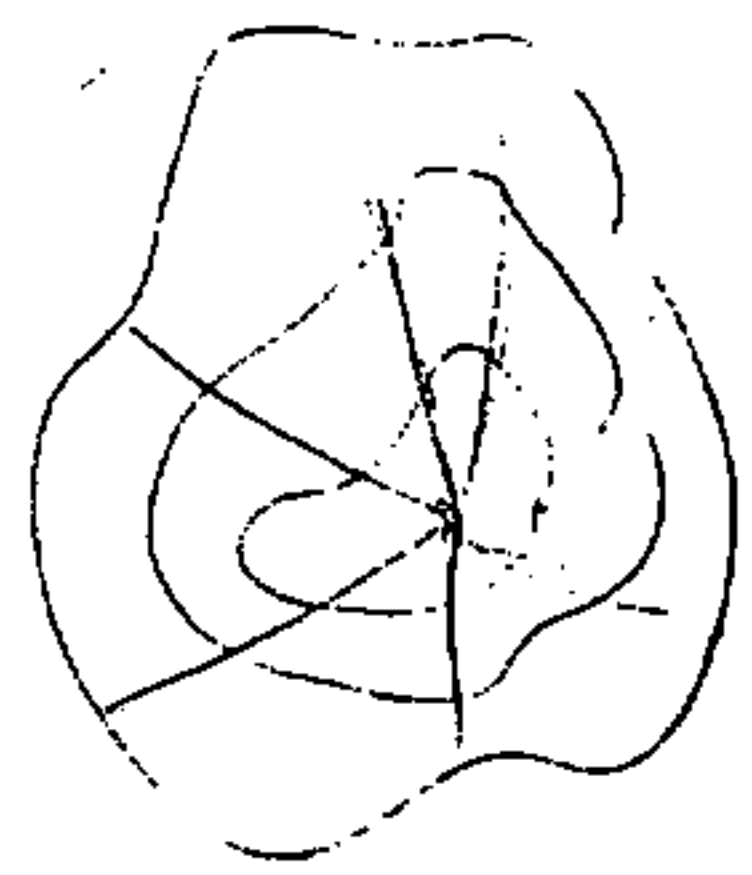
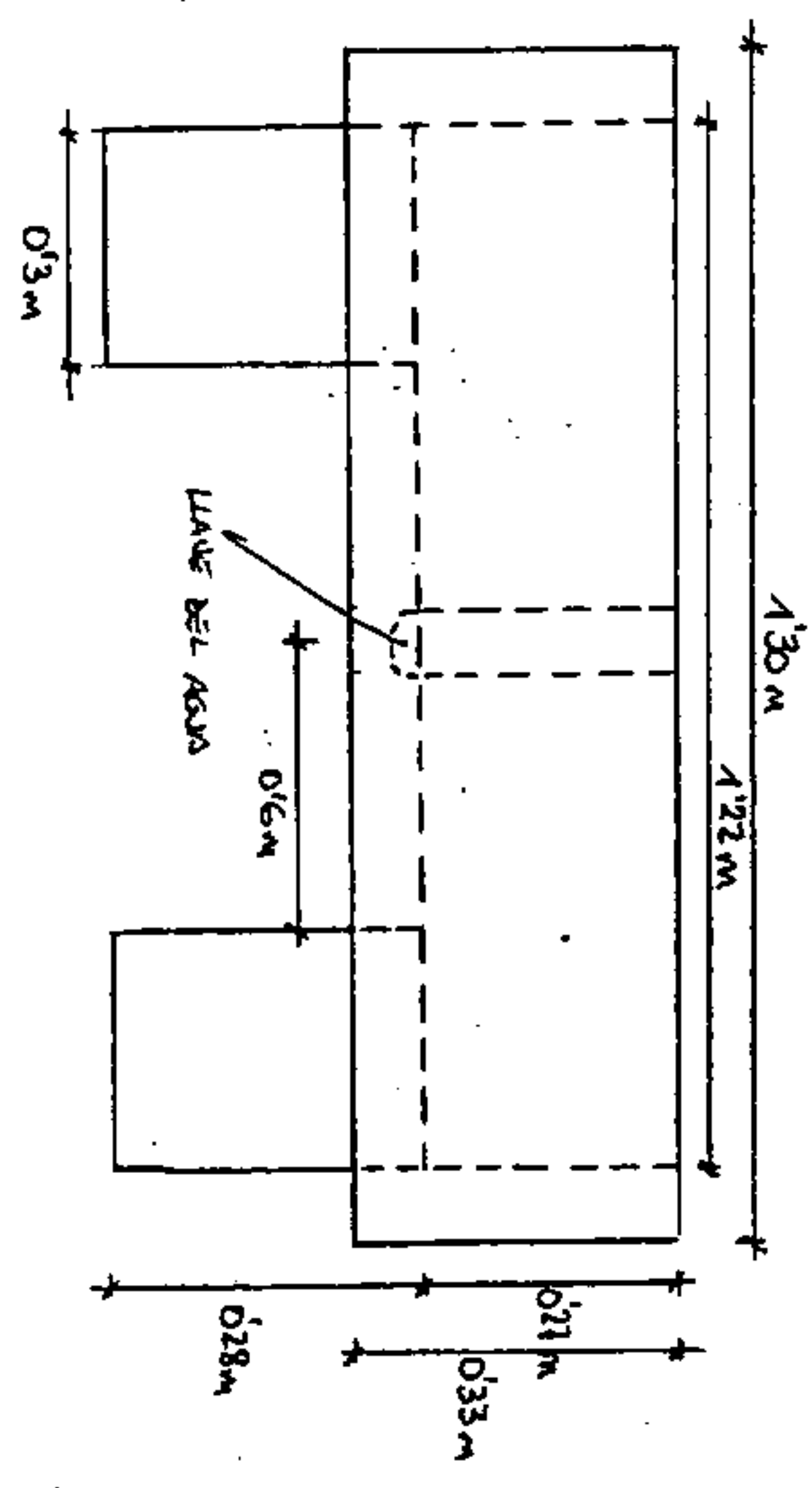
FICHA N° K-50

Rafael Lezano



EXCIPROS

→ CARRETERA FERRAS - VALESBEGO



FOTOGRAFÍAS


FICHA Nº: 3 20 09 00057

(ADOJAR DOS FOTOS DE DISTINTOS ÁNGULOS QUE PRESENTEN VISTAS DEL LUGAR.)


MEDIDAS: 10 X 15.



Rafael Lezano



Rafael Berro



CATALOGO MUNICIPAL DEL PATRIMONIO ETNOGRÁFICO. NORMAS SUBSIDIARIAS DE FIRGAS

Nº DE FICHA: 77

CODIGO: 3-20-09-00058

<u>DATOS ETNOGRÁFICOS</u>	<u>LOC2ALIZACIÓN</u>
<u>DENOMINACION:</u> POZO LAS HUERTECILLAS	ISLA: GRAN CANARIA
<u>TIPOLOGIA:</u> ACTIVIDAD: HIDRÁULICA	MUNICIPIO: FIRGAS
GRUPO: EXTRACCIÓN	LOCALIDAD: LA CRUZ
TIPO DE ENTIDAD: POZOS	CALLE: LAS HUERTECILLAS
<u>CLASIFICACIÓN DEL SUELO:</u> RÚSTICO	NUMERO: 0
<u>CALIFICACIÓN DEL SUELO:</u>	CODIGO POSTAL: 35435
<u>GRADO PROTECCIÓN:</u> PARCIAL	TOPONOMIA: LAS HUERTECILLAS
	ESTADO DE CONSERVACIÓN: BUENO
	<u>OBSERVACIONES:</u> Sección superior de bloques y techo con vigas de hierro y planchas, puertas metálicas y cables de luz en las paredes.

DESCRIPCIÓN: Pozo de planta rectangular, con techo inclinado de planchas metálicas y muros de bloques de piedra blanca. Conserva toda la maquinaria en buen estado. Tiene dos chimeneas. Fuera aparece la poceta para la refrigeración de los motores y adosada una cantonera rectangular con tres divisiones y dos salidas realizadas en piedra, cal y arena encalados.

OBSERVACIONES: En la carretera e Firgas a Valleseco hay que tomar una pista que está a la izquierda, tras pasar el desvío de La Cruz.


SUGERENCIAS: Se sugiere disimular todos aquellos arreglos recientes e instalar un panel ilustrativo donde se explique el funcionamiento, historia y características con fines didácticos.

FOTOGRAFÍAS

FICHA N°: 3 20 09 00058

(ADOSAR DOS FOTOS DE DISTINTOS ÁNGULOS QUE PRESENTEN VISTAS DEL LUGAR.)


MEDIDAS: 10 X 15.



FOTOGRAFÍA CON VISTA GENERAL DEL SITIO.



Rafael Lezano





Rafael Lizcano

CATALOGO MUNICIPAL DEL PATRIMONIO ETNOGRÁFICO. NORMAS SUBSIDIARIAS DE FIRGAS

Nº DE FICHA: 78

CODIGO: 3-20-09-00003

<u>DATOS ETNOGRÁFICOS</u>	<u>LOCALIZACIÓN</u>
<u>DENOMINACION:</u> POZO BARRANQUILLO EL COJO	ISLA: GRAN CANARIA MUNICIPIO: FIRGAS
<u>TIPOLOGIA:</u> AREA DE ACTIVIDAD: HIDRÁULICA GRUPO: EXTRACCIÓN TIPO DE ENTIDAD: POZOS	LOCALIDAD: LA CRUZ CALLE: AFURGAD NUMERO: 0 CODIGO POSTAL: 35435
<u>CLASIFICACIÓN DEL SUELO:</u> RUSTICO	TOPONOMIA: BARRANQUILLO EL COJO.
<u>CALIFICACIÓN DEL SUELO:</u>	ESTADO DE CONSERVACIÓN: BUENO
<u>GRADO PROTECCIÓN:</u> PARCIAL, A PROTEGER EL MOTOR	<u>OBSERVACIONES:</u> Alteraciones antrópicas: Existencia de torreón, poste y cables de electricidad; bidones y cuba de gasoil; puertas metálicas, sobremuro de bloques; ventilador; rotura de parte del techo por domingueros y techo de zinc y uralita. Alteraciones naturales: planchas rotas y oxidación de la maquinaria.

DESCRIPCIÓN: Pozo de planta rectangular, con muros de cal, piedra y picón. La cubierta del edificio es a dos aguas. En el interior hay dos motores, uno eléctrico y otro de gasoil con volante, pistones, winche, polea... El pozo tiene una sección de unos 10 metros de bloques de San Lorenzo. En la parte de atrás hay cuatro pocetas para la refrigeración del motor.

OBSERVACIONES: En la calle que parte de La Cruz al Lomo Obrero, hay que llegar al fondo del barranquillo y tomar la pista a la derecha.

SUGERENCIAS: Se sugiere la reconstrucción de los techos y disimular todos aquellos recientes. También sería aconsejable la instalación de un panel ilustrativo con características, historia y funciones con fines didácticos

- *¹ TENDIDO A DOS AGUAS. PLANCHAS DE ORALTA Y ZINC
- *² TANQUETAS DE AGUA PARA LA REFRIGERACION DE LOS MOTORES

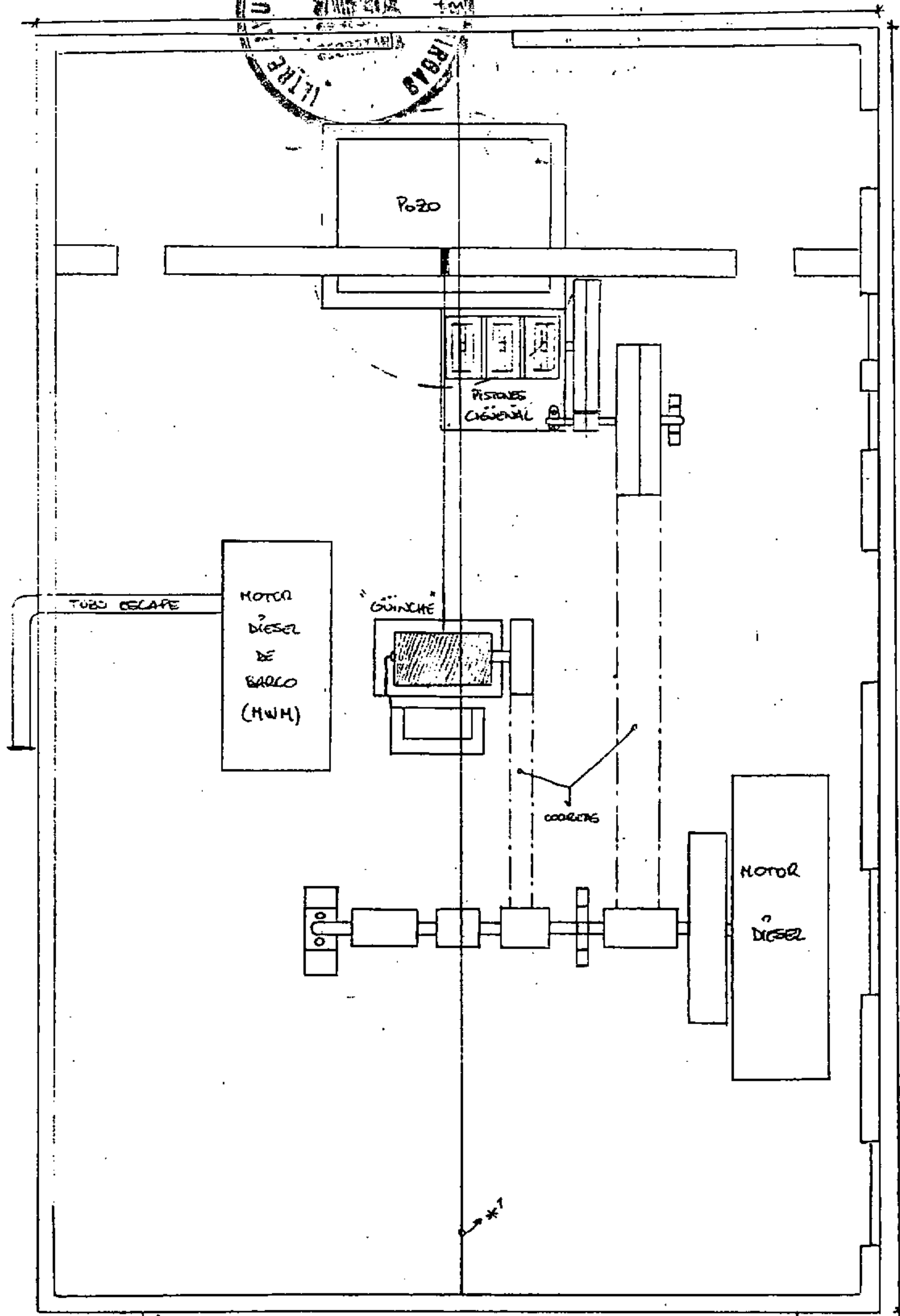
20-9-3

FICHA N° K-67

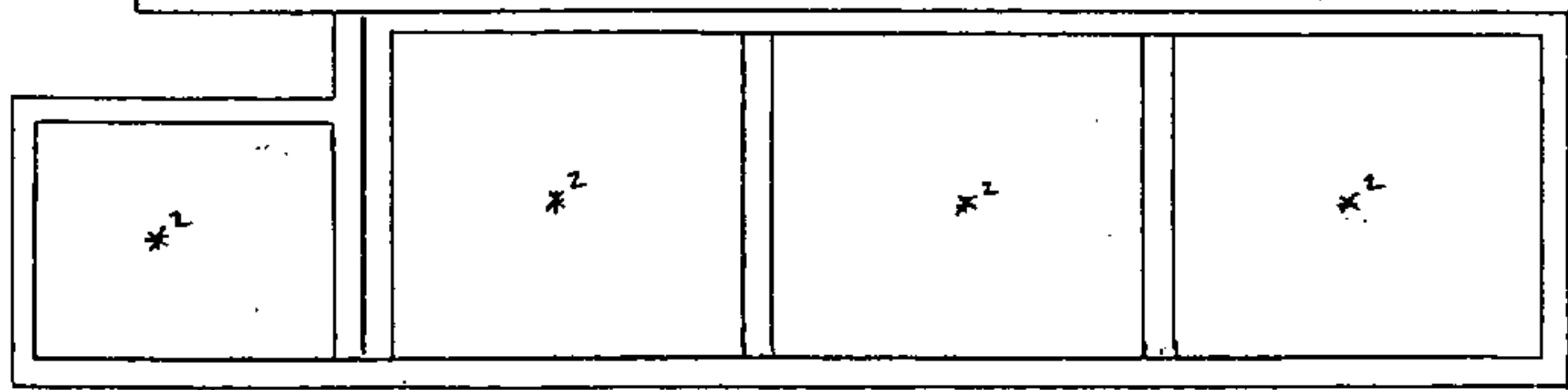
— — — PUERTA
 — — — VENTANA



Rafael Lizcano



15m




FOTOGRAFÍAS

FICHA Nº: 3 20 09 00003

(ADOSAR DOS FOTOS DE DISTINTOS ÁNGULOS QUE PRESENTEN VISTAS DEL LUGAR.)

MEDIDAS: 10 X 15.



Rafael Berzano



Rafael Bezauro



CATALOGO MUNICIPAL DEL PATRIMONIO ETNOGRÁFICO. NORMAS SUBSIDIARIAS DE FIRGAS

Nº DE FICHA: 79

CODIGO: 3-20-01-00046

<u>DATOS ETNOGRÁFICOS</u>	<u>LOCALIZACIÓN</u>
<u>DENOMINACION:</u>	ISLA: GRAN CANARIA
PALETON	MUNICIPIO: LA CRUZ
<u>TIPOLOGIA:</u>	LOCALIDAD: FIRGAS
AREA DE ACTIVIDAD: HIDRÁULICA	CALLE: CASAS DE MATOS
GRUPO: DISTRIBUCION	NUMERO: 0
TIPO DE ENTIDAD: ACEQUIAS	CODIGO POSTAL: 35434
<u>CLASIFICACIÓN DEL SUELO:</u>	TOPONOMIA: CASAS DE MATOS
RUSTICO	<u>ESTADO DE CONSERVACIÓN:</u> BUENO
<u>CALIFICACIÓN DEL SUELO:</u>	<u>OBSERVACIONES:</u>
<u>GRADO PROTECCIÓN:</u> INTEGRAL	Alteraciones antrópicas: cercanía de una pista y basura en los alrededores. Alteraciones naturales: sedimentación en la salida, oxidación de la barra y colonización vegetal.

DESCRIPCIÓN: Realizado en piedra, cal y arena, se halla ubicado en una acequia secundaria. Conserva las maderas y la barra de hierro. La subacequia tiene dos hendiduras donde se introducen las planchas para dirigir el agua a través del paletón al barranco.

OBSERVACIONES: Se encuentra en la margen izquierda de la pista de tierra que llega a Casa de Matos.

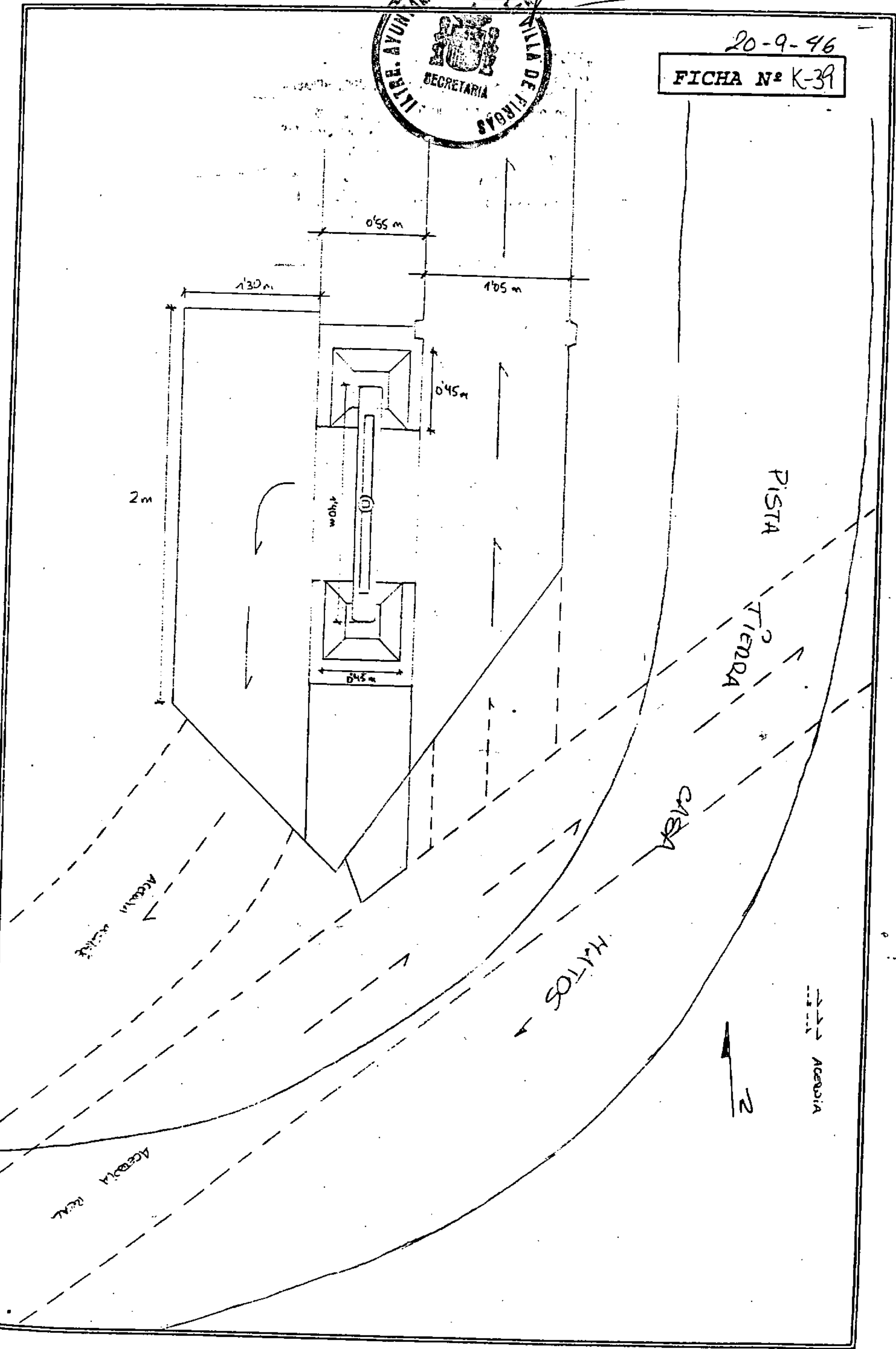
SUGERENCIAS: La limpieza y restauración del mismo son aconsejables, así como mostrar especial dedicación al encontrarse en una situación bastante frágil. Se sugiere la eliminar la tierra y malas hierbas que obstruyen el canal.



Rafael Lezano



20-9-46

FICHA N° K-39



(ADOSAR DOS FOTOS DE DISTINTOS ÁNGULOS QUE PRESENTEN VISTAS DEL LUGAR.)

MEDIDAS: 10 X 15.



Rafael Lizcano



**CATALOGO MUNICIPAL DEL PATRIMONIO
ETNOGRÁFICO. NORMAS SUBSIDIARIAS DE FIRGAS**

Nº DE FICHA: 80

CÓDIGO: 3-20-01-00043

DATOS ETNOGRÁFICOS

DENOMINACION:

LAVADERO

TIPOLOGIA:

AREA DE ACTIVIDAD: HIDRÁULICA

GRUPO: DISTRIBUCION

TIPO DE ENTIDAD: LAVADEROS

CLASIFICACIÓN DEL SUELO:
RUSTICO

CALIFICACIÓN DEL SUELO:

GRADO PROTECCIÓN: INTEGRAL

LOCALIZACIÓN

ISLA: GRAN CANARIA

MUNICIPIO: LA CRUZ

LOCALIDAD: FIRGAS

CALLE: CASAS DE MATOS

NUMERO: 0

CODIGO POSTAL: 35434

TOPONOMIA: CASAS DE MATOS

ESTADO DE CONSERVACIÓN:
REGULAR

OBSERVACIONES:

La cercanía del alpendre y el estercolero de Casa de Mato supone un serio peligro, acentuando por acumulación de maderas, plásticos y chatarras. La colonización vegetal, el relleno de los espacios destinados a las lavanderas por tierra y el desconchado del techo son reflejo del abandono que ha sufrido.

DESCRIPCIÓN: Anexa a la acequia grande, tiene una planta rectangular y un muro que lo bordea y separa del camino. En los extremos aparecen dos escalinatas que permiten su acceso al interior. Separado en tres cuerpos por las columnas que sustentan el techado de la acequia. Está realizado en cantería.

OBSERVACIONES: Situado entre el Cortijo de Manrique de Lara y la Casa de Matos.

SUGERENCIAS: Se aconseja la limpieza exterior y el arreglo del interior del techo, así como la eliminación de las hierbas y tierra que hay en su interior.

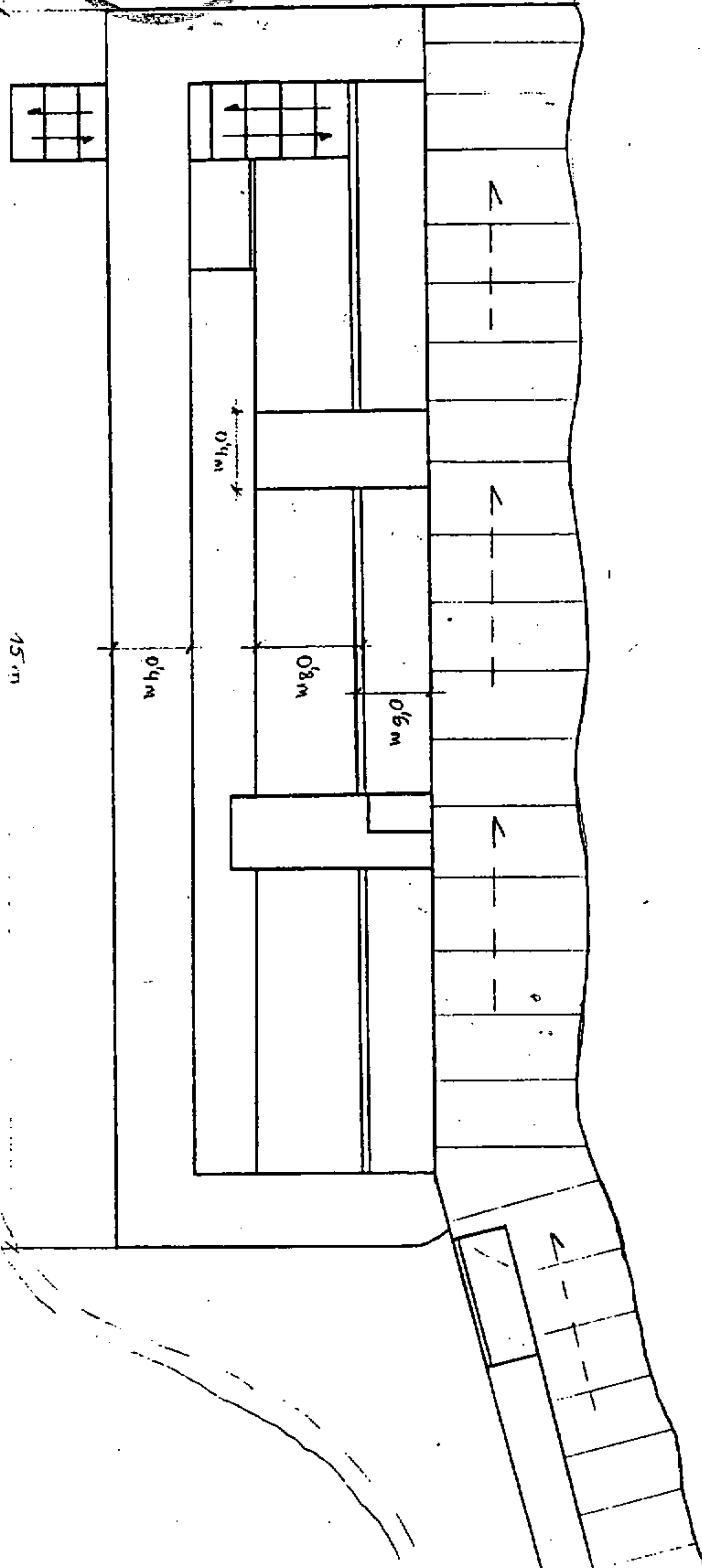
20-9-43

FICHA N° K-7

Rafael Lizcano



CARRETERA A LAS MADRES



LAVABOS - PIEDA EXTERIOR

ALICATA (DIRECCION AGUA)

TECHO DE LA ALICATA

NUEVA CANCHAS DE CERA VERDES

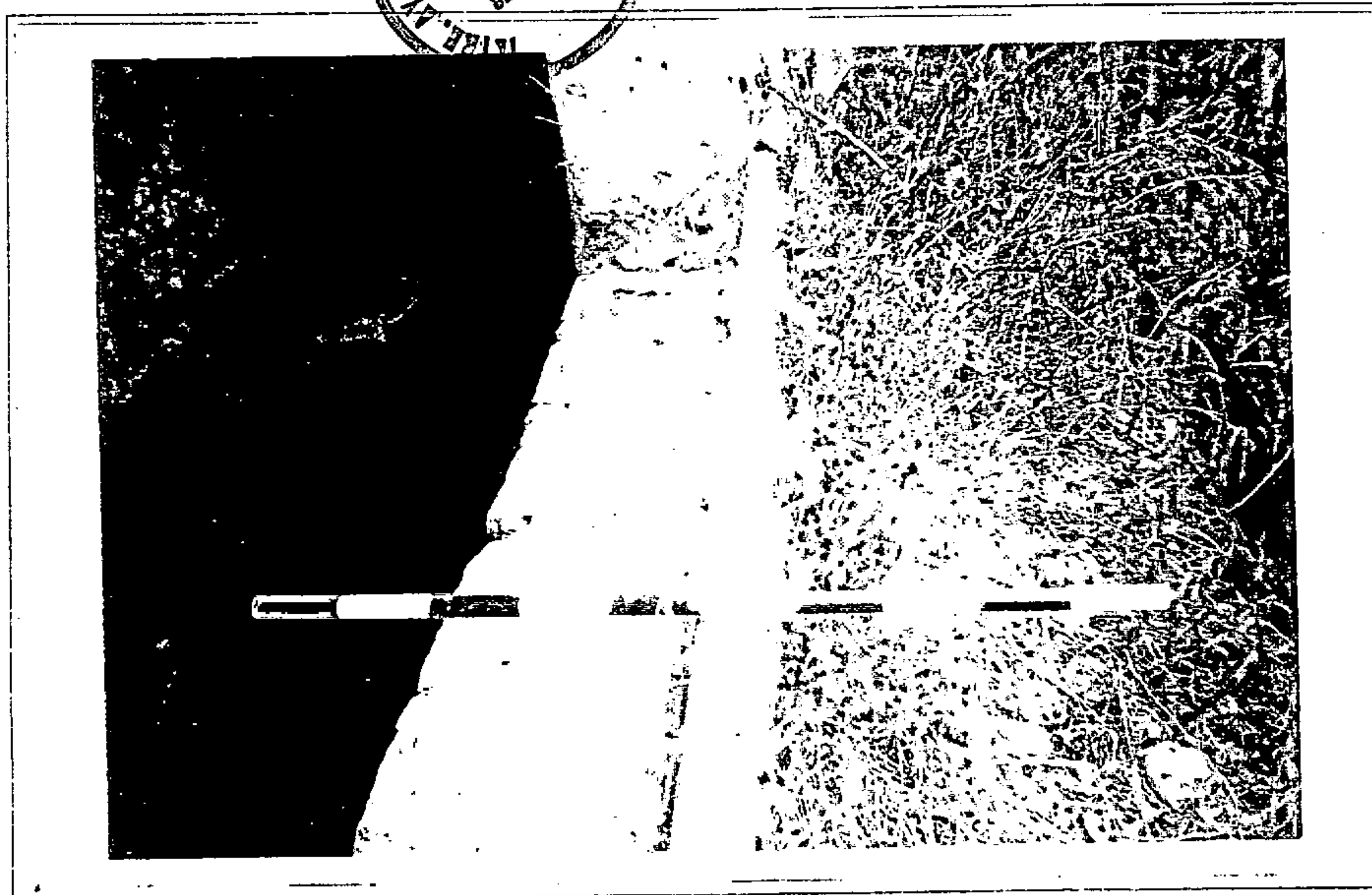
RISA - CANTON DE HORTALIZA


(ADOSAR DOS FOTOS DE DISTINTOS ÁNGULOS QUE PRESENTEN VISTAS DEL LUGAR.)

MEDIDAS: 10 X 15.



Rafael Lizano





CATALOGO MUNICIPAL DEL PATRIMONIO ETNOGRÁFICO. NORMAS SUBSIDIARIAS DE FIRGAS

Nº DE FICHA: 81

CODIGO: 3-20-01-00039

<u>DATOS ETNOGRÁFICOS</u>	<u>LOCALIZACIÓN</u>
<u>DENOMINACION:</u> CAMPANA DE LA ACEQUIA REAL	ISLA: GRAN CANARIA MUNICIPIO: LA CRUZ
<u>TIPOLOGIA:</u> AREA DE ACTIVIDAD: HIDRÁULICA GRUPO: EXTRACCION TIPO DE ENTIDAD: CAMPANAS	LOCALIDAD: FIRGAS CALLE: CASAS DE MATOS NUMERO: 0 CODIGO POSTAL: 35434 TOPONOMIA: CASAS DE MATOS
<u>CLASIFICACIÓN DEL SUELO:</u> RUSTICO	ESTADO DE CONSERVACIÓN: REGULAR
<u>CALIFICACIÓN DEL SUELO:</u>	OBSERVACIONES: A su alrededor encontramos basuras y una "montaña" de limos que la hace imperceptible desde el camino. Ha perdido el techo y ha sufrido una incipiente colonización vegetal en el exterior por eucaliptos y en su estructura interior por plantas que se benefician del agua de la acequia.
<u>GRADO PROTECCIÓN:</u> INTEGRAL	

DESCRIPCIÓN: Habitáculo de planta rectangular realizado con bloques de piedra, cal y arena; aprovecha la vertiente como pared y deja entrever su estructura inclinada en la techumbre, conservando las huellas de los travesaños. Tiene una puerta de acceso adintelada y una ventana con arco angular que permiten ver las escaleras del interior que llegan a la acequia.

OBSERVACIONES: Se localiza en el tramo de la acequia que transcurre entre las Casas de Matos y el Barranco de Las Madres, llegando hasta ella cinco minutos después de emprender la caminata. Está en la margen izquierda del camino.

SUGERENCIAS: Se sugiere la limpieza exterior, eliminando las acumulaciones de limo y tierra que pueden llegar a cubrirlo, así como incorporar la techumbre.

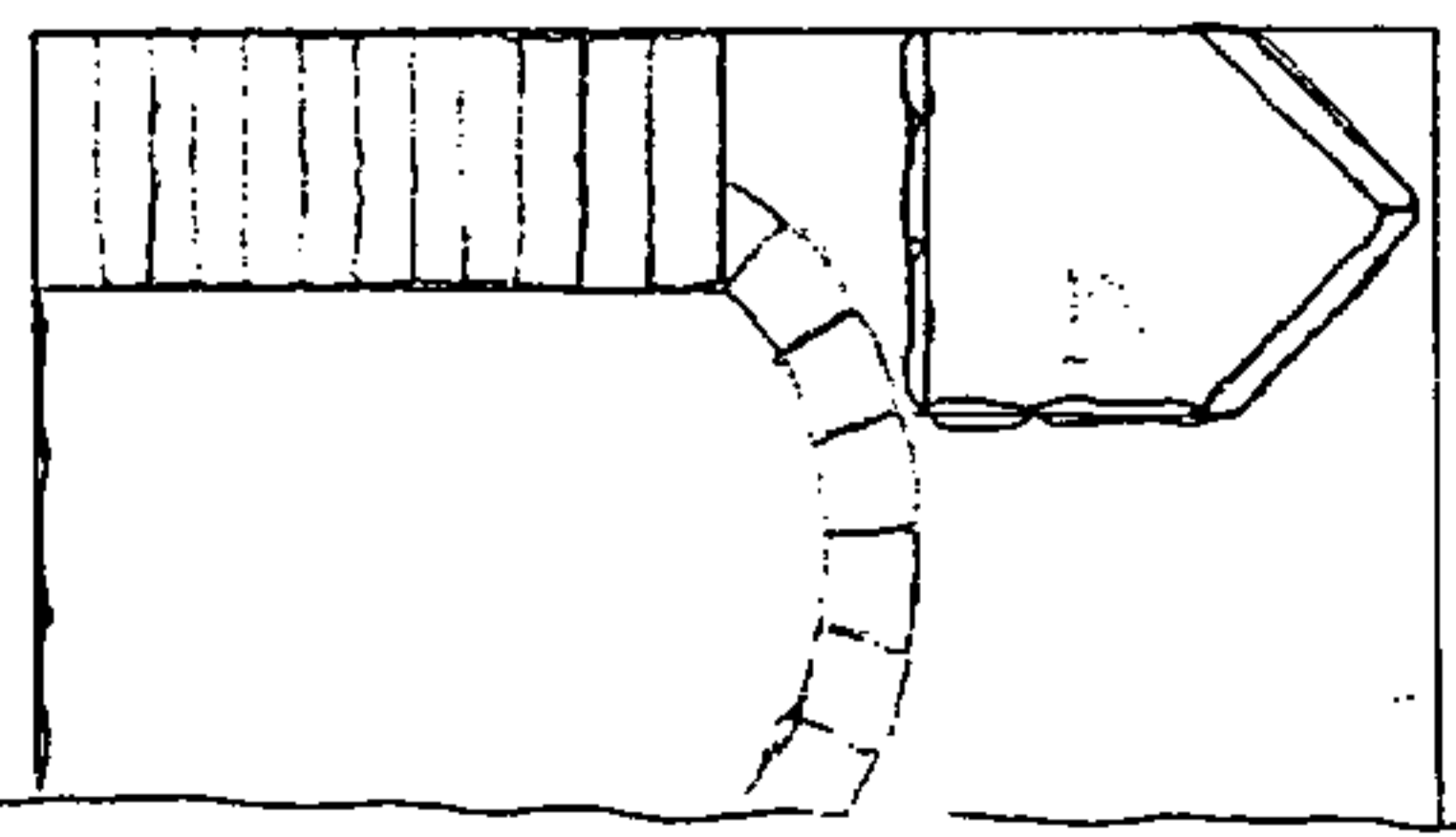

20-9-39

FICHA N° K-3

Papel Leano



CALLE LAS SIERRITAS →



VISTA A. BOCA ACERDIA Y
LENTRADA




Academia General
Escuela y escuela
Escuela de las Sierritas

FOTOGRAFÍAS

FICHA Nº: 3 20 09 00039

(ADOSAR DOS FOTOS DE DISTINTOS ÁNGULOS QUE PRESENTEN VISTAS DEL LUGAR.)

MEDIDAS: 10 X 15.



Rafael Lezano





CATALOGO MUNICIPAL DEL PATRIMONIO ETNOGRÁFICO. NORMAS SUBSIDIARIAS DE FIRGAS

Nº DE FICHA: 82

CODIGO: 3-20-01-00012

<u>DATOS ETNOGRÁFICOS</u>	<u>LOCALIZACIÓN</u>
<u>DENOMINACION:</u> MOLINO DE REPARTIMIENTO, CASA DE AGUA, LAVADERO	ISLA: GRAN CANARIA
<u>TIPOLOGIA:</u> AREA DE ACTIVIDAD: HIDRAULICA	MUNICIPIO: FIRGAS
GRUPO: GESTION DEL AGUA	LOCALIDAD: PADILLA
TIPO DE ENTIDAD : CONJUNTO HIDRAULICO	CALLE: EL REPARTIMIENTO
<u>CLASIFICACIÓN DEL SUELO:</u> RUSTICO	NUMERO: 3
<u>CALIFICACIÓN DEL SUELO:</u>	CODIGO POSTAL: 35432
<u>GRADO PROTECCIÓN:</u> INTEGRAL	TOPONOMIA: EL REPARTIMIENTO
	<u>ESTADO DE CONSERVACIÓN:</u> REGULAR
	<u>OBSERVACIONES:</u> El molino se encuentra en abandono y se han deteriorado sus herramientas, el resto permanece en buen estado.

DESCRIPCIÓN: El Molino es de agua y es un molino doble movido por un salto de agua de 6,7 m, de altura y una fuerza motriz equivalente a 15 H.P. (caballos) estas compuesta de dos ruedas hidráulicas (hierro y otra de madera) y dos pares de piedras que en 1926 se sustituyeron por unas mas grandes de 1,40 m de diámetro.

OBSERVACIONES: Se coge hacia abajo por el cruce de Padilla en la Caldera y se entra por la calle el Repartimiento, a unos 150 metros del cruce a mano izquierda.

SUGERENCIAS: Limpiar el interior del molino y arreglarlo y ponerlo en uso porque tras el tiempo que lleva abandonado sus mecánimos están oxidados.

FOTOCOPIAS

BOLETIN N° 3

20


10


1901

COMISSAR DE LA CIUDAD DE BUENOS AIRES
SECRETARIA DE LA CIUDAD DE BUENOS AIRES



Rafael Bezano





**CATALOGO MUNICIPAL DEL PATRIMONIO
ETNOGRÁFICO. NORMAS SUBSIDIARIAS DE FIRGAS**

Nº DE FICHA: 83

CODIGO: 3-20-01-00010

<u>DATOS ETNOGRÁFICOS</u>	<u>LOCALIZACIÓN</u>
<u>DENOMINACION:</u> ESTANQUE - CUEVA	ISLA: GRAN CANARIA
<u>TIPOLOGIA:</u> AREA DE ACTIVIDAD: HIDRÁULICA	MUNICIPIO: FIRGAS
GRUPO: ALMACENAMIENTO	LOCALIDAD: LA CRUZ
TIPO DE ENTIDAD: ESTANQUES CUEVA	CALLE: LOS LOMITOS
<u>CLASIFICACIÓN DEL SUELO:</u> RUSTICO	NUMERO: 0
<u>CALIFICACIÓN DEL SUELO:</u>	CODIGO POSTAL: 35435
<u>GRADO PROTECCIÓN:</u> PARCIAL	TOPONOMIA: LOS LOMITOS
	<u>ESTADO DE CONSERVACIÓN:</u> BUENO
	<u>OBSERVACIONES:</u> Alteraciones Antrópicas: el muro ha sido elevado en altura con bloques de ladrillo, vallado en la parte exterior. Alteraciones naturales: colonización de vegetal en los alrededores y caída algunos trozos de encalado.

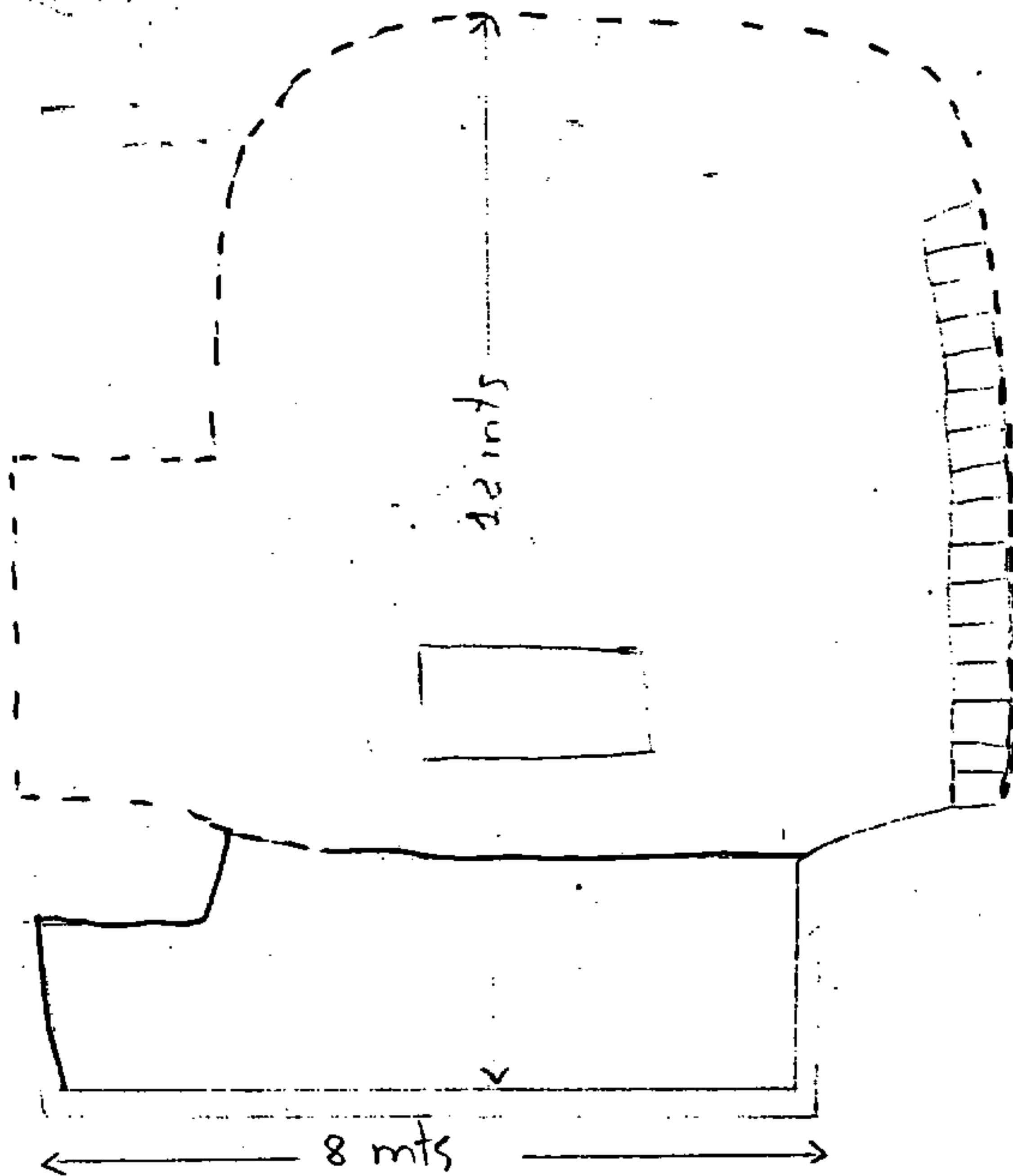
DESCRIPCIÓN: Es un estanque cueva de grandes dimensiones, con piedra y conglomerado de cal, arena y picón. La altura del estanque es de unos 10-12 metros en su interior se dejó una gran columna cuando fue excavado para mantener el techo.

OBSERVACIONES: Se llega hasta las dos eras que hay junto al Pasaje Guillermo Rodríguez y se tuerce a la izquierda por el camino de tierra.

SUGERENCIAS: Reparar el encalado. Limpiar los alrededores de vegetación, sobre todo en la entrada al estanque y que da a la escalera.


20-9-10

FICHA N° 140




(ADOSAR DOS FOTOS DE DISTINTOS ANGULOS QUE PRESENTEN VISTAS DEL LUGAR.)

MEIDAS: 10 X 15.



Rafael Leraño





Rafael Perdomo

CATALOGO MUNICIPAL DEL PATRIMONIO ETNOGRÁFICO. NORMAS SUBSIDIARIAS DE FIRGAS

Nº DE FICHA: 84

CODIGO: 3-20-01-00045

<u>DATOS ETNOGRÁFICOS</u>	<u>LOCALIZACIÓN</u>
<u>DENOMINACION:</u> CASAS Y CASA - CUEVA DE LAS GALLINAS	ISLA: GRAN CANARIA
<u>TIPOLOGIA:</u> AREA DE ACTIVIDAD: CONJUNTO DE INTERES ETNOGRÁFICO.	MUNICIPIO: FIRGAS
GRUPO: FINCAS AGRICOLAS	LOCALIDAD: LA CRUZ
TIPO DE ENTIDAD: DEPENDENCIAS ANEXAS	CALLE: LOS LOMITOS
<u>CLASIFICACIÓN DEL SUELO:</u> RUSTICO	NUMERO: 0
<u>CALIFICACIÓN DEL SUELO:</u>	CODIGO POSTAL: 35435
<u>GRADO PROTECCIÓN:</u> AMBIENTAL	TOPONOMIA: LOS LOMITOS
	ESTADO DE CONSERVACIÓN: REGULAR
	<u>OBSERVACIONES:</u> Ha sufrido desperfectos cuando se habilitaron por última vez, apareciendo basuras, muebles, poste y cables de la luz y antena de televisión y tras abandonarlas con incidencias de la colonización vegetal, caída de techos y muros, grietas desconchado y maderas de techos, puertas y ventanas podridas.

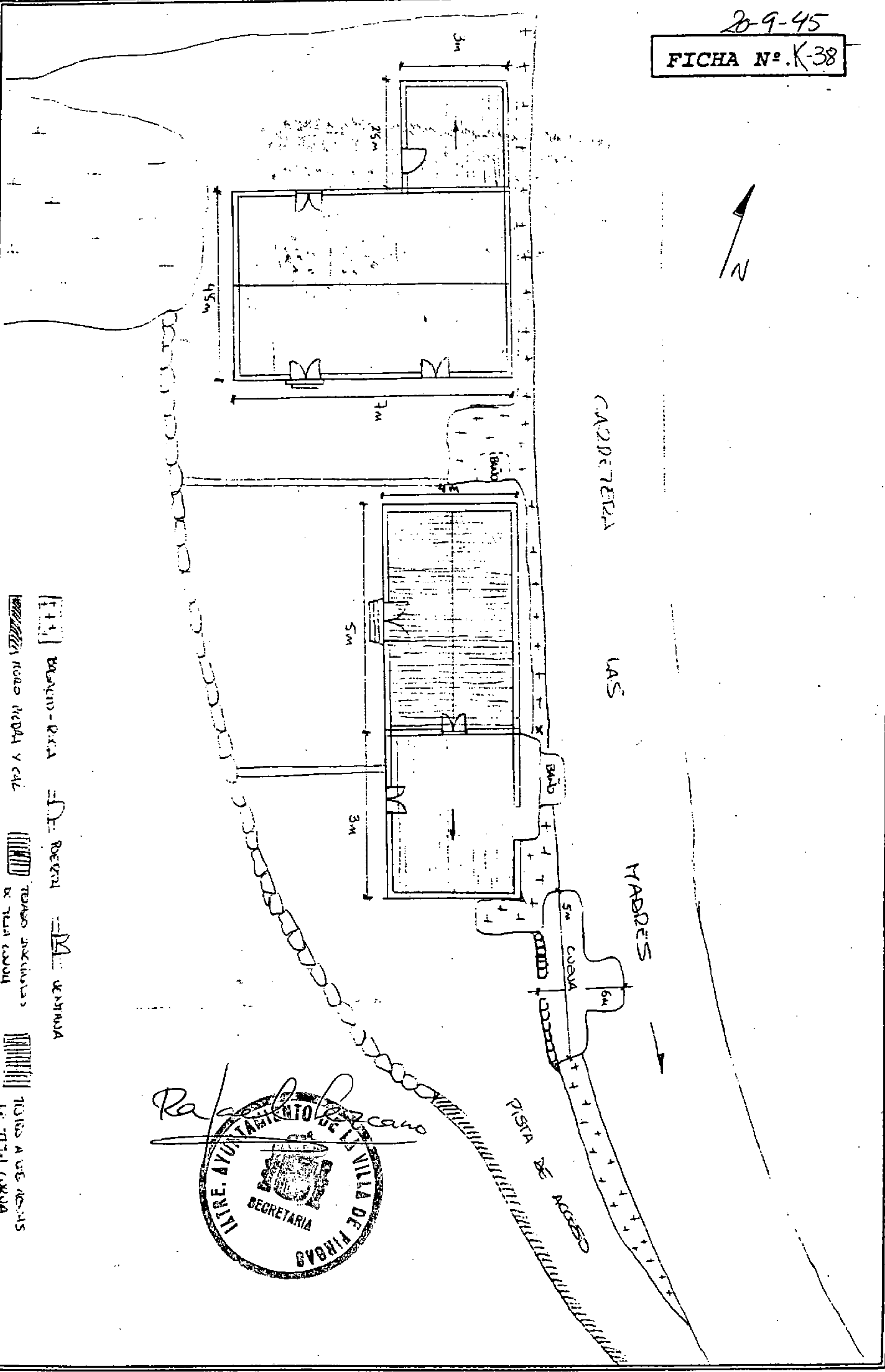
DESCRIPCIÓN: Conjunto de cuatro casas exentas y una habitación y retrete cueva. Realizadas en piedra y barro y enlucidas con cal, presentan techo a dos aguas con teja árabe e interior de cañas, excepto las dos laterales con tejado inclinado. Las esquinas presentan bloques de cantería para refuerzo en todas las viviendas.

OBSERVACIONES: a unos 2,5 Km de Firgas, nos hemos adentrado en Las Madres, accediendo a ella por un paseo empedrado que abarca todo el patio.


SUGERENCIAS: Restauración y acondicionamiento, pudiendo ser transformada en un albergue rural. Se sugiere la limpieza de basuras y la eliminación de malas hierbas, así como el arreglo de algunos muros y la techumbre de al menos dos de las casas exentas.

20-9-45

FICHA N° K-38



- BRANCO-DETA
- PISO DE PEDRA Y CAL
- TUBO DE CUBERTA
- TUBO DE CUBERTA
- TUBO DE CUBERTA
- TUBO DE CUBERTA
- TUBO DE CUBERTA
- TUBO DE CUBERTA




FOTOGRAFÍAS


FICHA Nº: 3 20 09 00045

(ADOSAR DOS FOTOS DE DISTINTOS ÁNGULOS QUE PRESENTEN VISTAS DEL LUGAR.)

MEDIDAS: 10 X 15.



Papel Lezano



Rafael Lázcano



**CATALOGO MUNICIPAL DEL PATRIMONIO
ETNOGRÁFICO. NORMAS SUBSIDIARIAS DE FIRGAS**

Nº DE FICHA: 85

CODIGO: 3-20-01-00024

<u>DATOS ETNOGRÁFICOS</u>	<u>LOCALIZACIÓN</u>
<u>DENOMINACION:</u> CASAS (2), HORNO (2), ALPENDE- CUEVA	ISLA: GRAN CANARIA
<u>TIPOLOGIA:</u> AREA DE ACTIVIDAD: CONJUNTO DE INTERES ETNOGRÁFICO.	MUNICIPIO: FIRGAS
GRUPO: FINCAS AGRICOLAS	LOCALIDAD: LA CRUZ
TIPO DE ENTIDAD: DEPENDENCIAS ANEXAS	CALLE: LOMO PELAO
<u>CLASIFICACIÓN DEL SUELO:</u> RUSTICO	NUMERO: 0
<u>CALIFICACIÓN DEL SUELO:</u>	CODIGO POSTAL: 35435
<u>GRADO PROTECCIÓN:</u> AMBIENTAL	TOPONOMIA: LOMO PELAO
	ESTADO DE CONSERVACIÓN: REGULAR
	OBSERVACIONES: Alteraciones naturales: caída de los muros, mal estado de las puertas y techos, alteraciones antrópicas: cable de la luz , techo de cemento, algunas de las puertas de hojalata.

DESCRIPCIÓN: Es un conjunto de dos casas de varias dependencias cada una y con alpendre en la parte inferior de la ladera, excavado en la roca, presenta planta rectangular, con techumbre a dos aguas de teja árabe sobre madera y cañizo, realizando con piedras y ripio cada una de las casas presentan horno de pan en el exterior de las mismas.

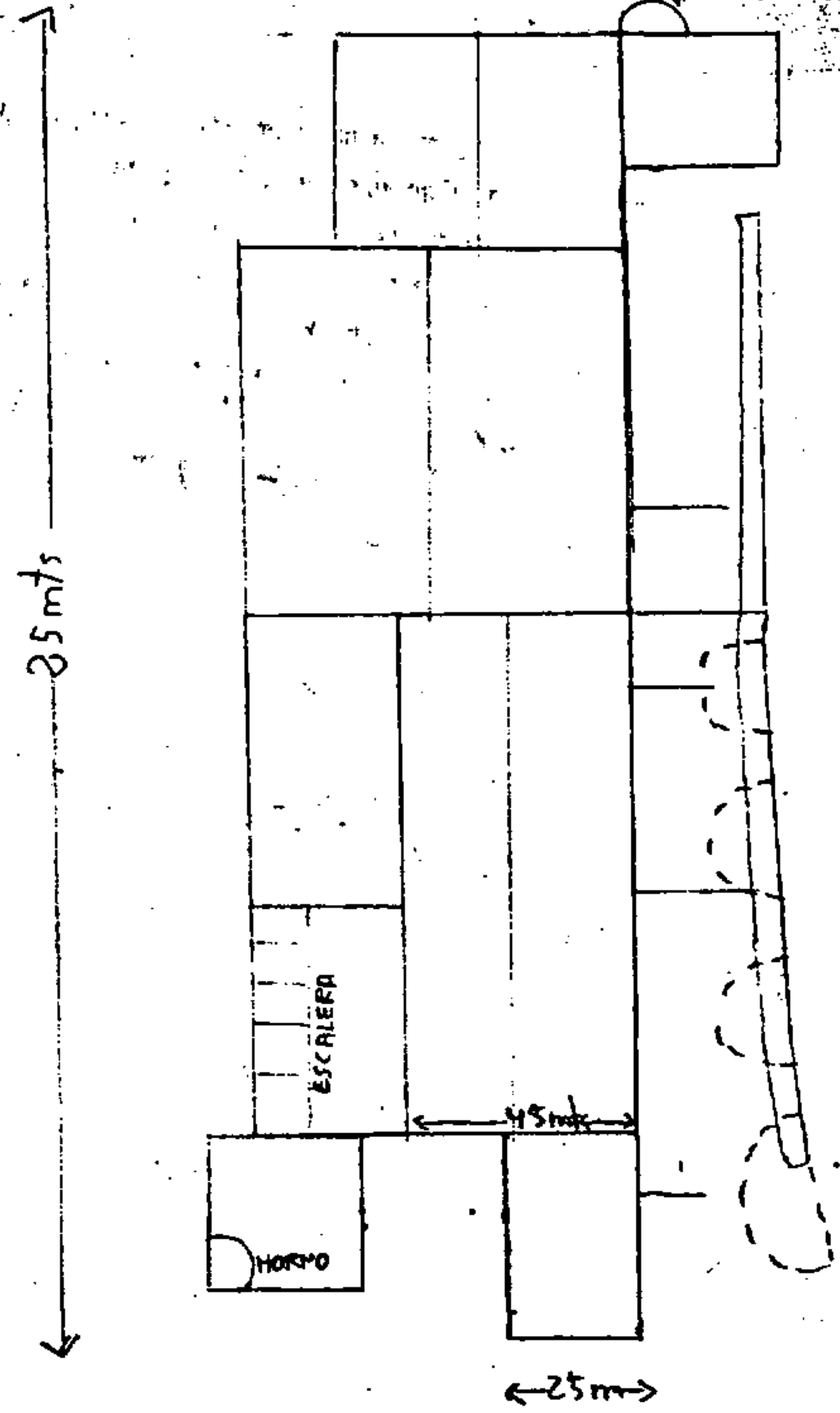
OBSERVACIONES: Se encuentra en un lomo por debajo de la acequia real y se puede llegar siguiendo la acequia o través de algún camino perpendicular a la acequia.

SUGERENCIAS: Restaurarlo y utilizarlo como alojamiento para el turismo rural, debido a sus grandes dimensiones.

20-9-24
FICHA N° 1124




Rafael Lescano




ESCALA: 0 2 4 6mts

(ADOSAR DOS FOTOS DE DISTINTOS ÁNGULOS QUE PRESENTEN VISTAS DEL LUGAR.)

MEDIDAS: 10 X 15.



Rafael Lizcano



Rafael Lázaro

**CATALOGO MUNICIPAL DEL PATRIMONIO
ETNOGRÁFICO. NORMAS SUBSIDIARIAS DE FIRGAS**

Nº DE FICHA: 86

CODIGO: 3-20-01-00020

DATOS ETNOGRÁFICOS

DENOMINACION:

CASA CUEVA

TIPOLOGIA:

AREA DE ACTIVIDAD: CONJUNTO DE
INTERES ETNOGRÁFICO.

GRUPO: POBLADOS

TIPO DE ENTIDAD: CASAS- CUEVAS

CLASIFICACIÓN DEL SUELO:

RUSTICO

CALIFICACIÓN DEL SUELO:

GRADO PROTECCIÓN: AMBIENTAL

LOCALIZACIÓN

ISLA: GRAN CANARIA

MUNICIPIO: FIRGAS

LOCALIDAD: LA CRUZ

CALLE: PASAJE GUILLERMO
RODRÍGUEZ

NUMERO: 0

CODIGO POSTAL: 35435

TOPONOMIA: LOS LOMITOS

ESTADO DE CONSERVACIÓN:
REGULAR

OBSERVACIONES:

Alteraciones antrópicas: puerta de hierro, cemento en los vanos, tiene filtraciones de agua como consecuencia del movimiento de tierra que efectuó un tramo para acondicionar el terreno de cultivo. Alteraciones naturales: deterioro de la dependencia de la cocina.

DESCRIPCIÓN: Es una casa cueva excavada en la toba volcánica en el exterior y en un lado se encontraba la cocina, la casa cueva es sostenida en un lado por una pared de piedras y ripios.

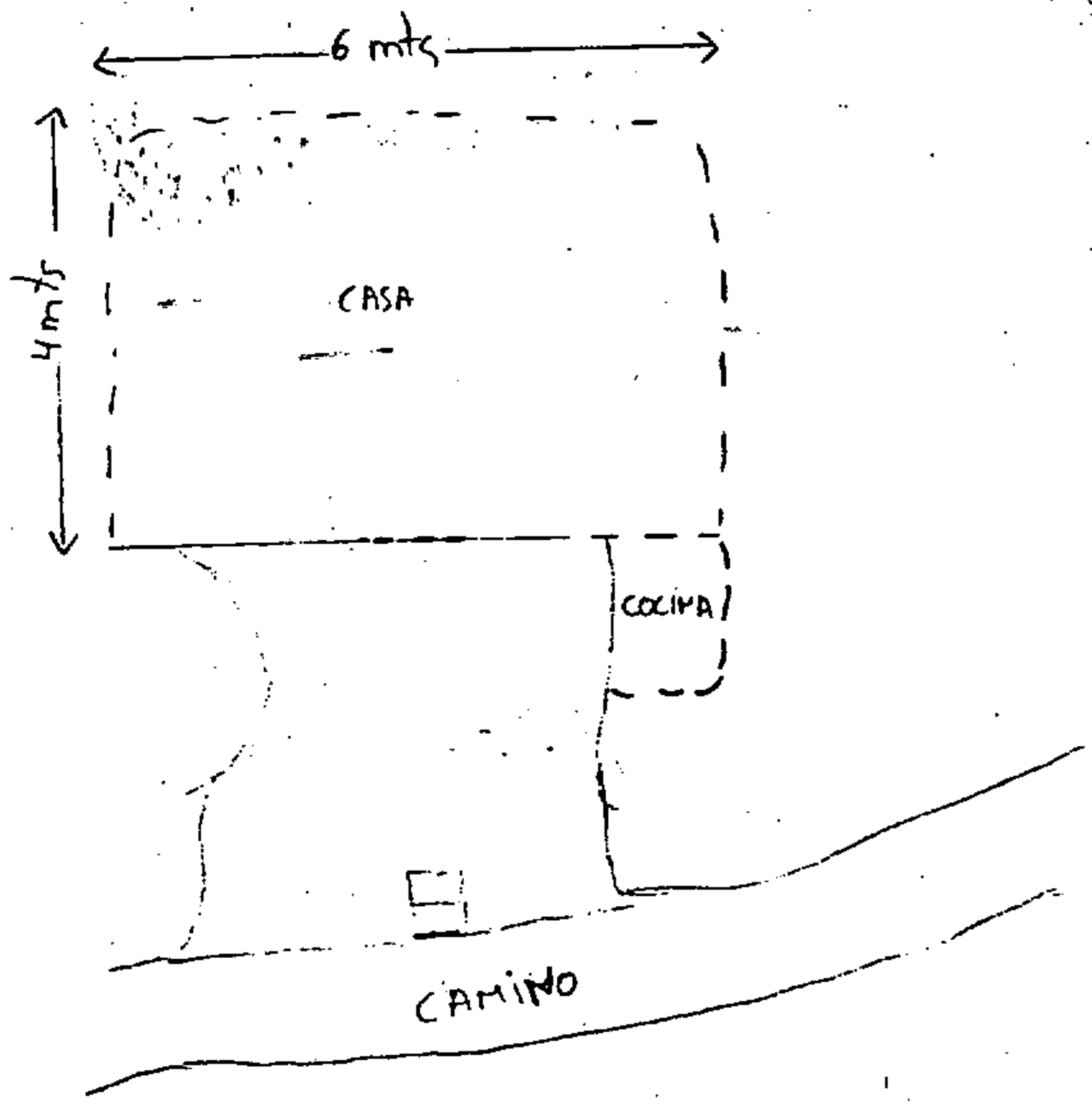
OBSERVACIONES: Se encuentra cerca del fondo de barranco y se llega desde un camino transversal al pasaje Guillermo Rodriguez.

SUGERENCIAS: Sustituir la puerta de hierro, la cual se colocó hace unos doce años, por una de madera, impermeabilizar el techo para evitar que se moje.

20-9-20


FICHA N° 115

N →




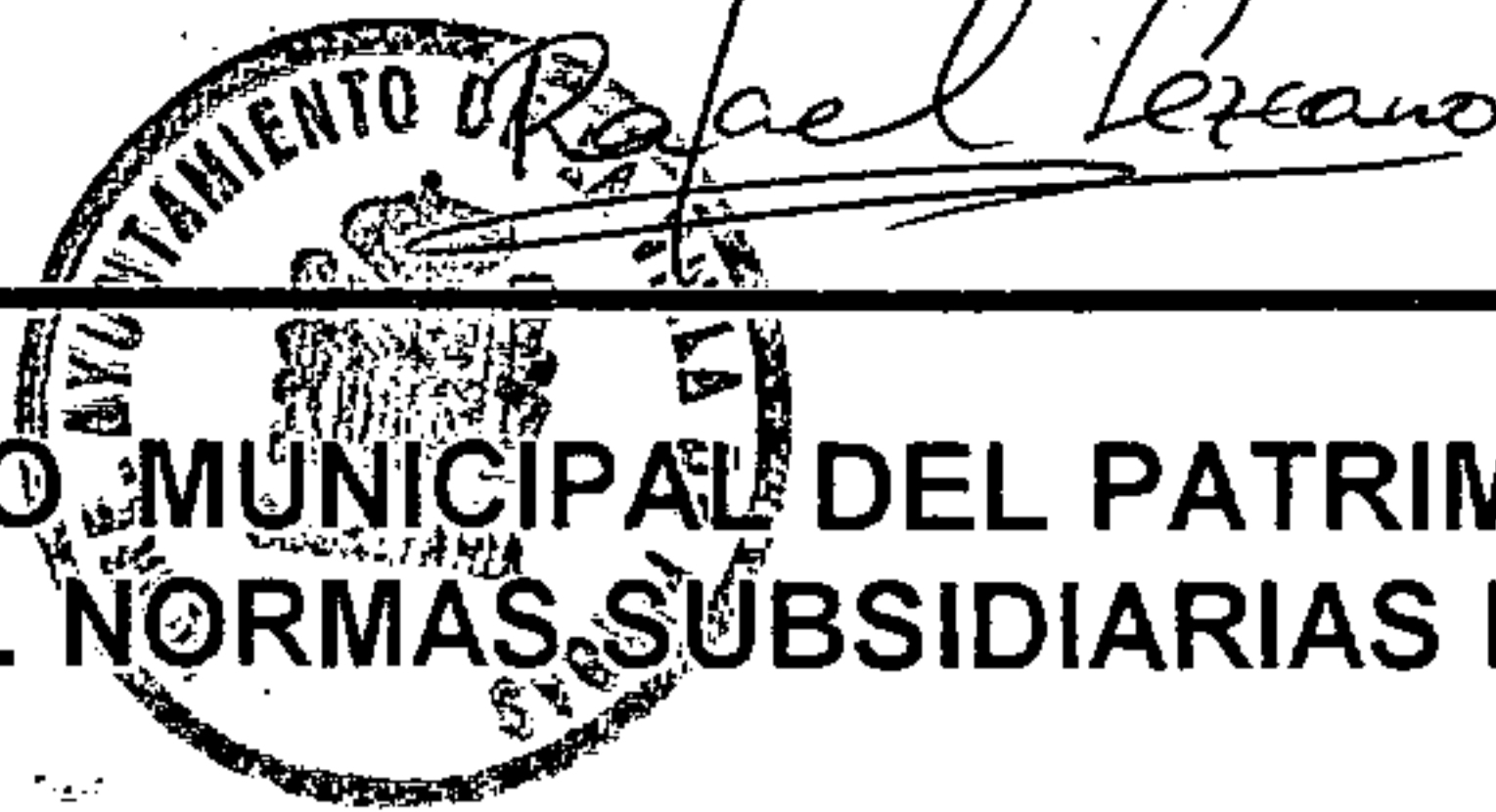
Rafael Lecano

(ADOSAR DOS FOTOS DE DISTINTOS ANGULOS QUE PRESENTEN VISTAS DEL LUGAR.)
MEDIDAS. 10 X 15.



Papel Lezcano





CATALOGO MUNICIPAL DEL PATRIMONIO ETNOGRÁFICO. NORMAS SUBSIDIARIAS DE FIRGAS

Nº DE FICHA: 87

CODIGO: 3-20-01-00042

<u>DATOS ETNOGRÁFICOS</u>	<u>LOCALIZACIÓN</u>
<u>DENOMINACION:</u> HORNO DE CAL Y TEJAS	ISLA: GRAN CANARIA
<u>TIPOLOGIA:</u> AREA DE ACTIVIDAD: IND. EXTRACTIVAS- RECOLECTORAS.	MUNICIPIO: FIRGAS
GRUPO: HORNOS	LOCALIDAD: LA CRUZ
TIPO DE ENTIDAD: CAL	CALLE: TRAPICHILLO
<u>CLASIFICACIÓN DEL SUELO:</u> RUSTICO	NUMERO: 0
<u>CALIFICACIÓN DEL SUELO:</u>	CODIGO POSTAL: 35434
<u>GRADO PROTECCIÓN:</u> INTEGRAL	TOPONOMIA: CASAS DE MATOS
	<u>ESTADO DE CONSERVACIÓN:</u> REGULAR
	<u>OBSERVACIONES:</u> El fondo está cubierto de botellas de vidrio y plástico. En lo que respecta a las alteraciones naturales, se concentran en la caída de muros y techo, así como en el desconchado de paredes por el abandono. En los alrededores se produce una colonización de eucaliptos, además de correr serio peligro su ubicación entre la pista y la carretera de Las Madres.

DESCRIPCIÓN: La torre es troncocónica, apareciendo una base ancha de grandes piedras y otra más pequeña en la parte superior. Está realizado en piedra y barro y revestido interiormente con arcilla. Tiene dos bocas: una inferior de forma cuadrangular, y otra rectangular en la parte superior.

OBSERVACIONES: Una vez se toma la pista en dirección a las Casas de Matos, lo podemos localizar en su margen izquierda, justo antes de llegar al cortijo de Manrique de Lara.

SUGERENCIAS: Se aconseja su limpieza exterior e interior, además de la reconstrucción de una pequeña sección del muro y la reimplantación del techo. La incorporación de un panel ilustrativo sobre la actividad que se desarrollaba en él y la inclusión entre los puntos de visita de interés cultural del municipio facilitaría su conservación y divulgación.

20-9-42

FICHA N° K-6

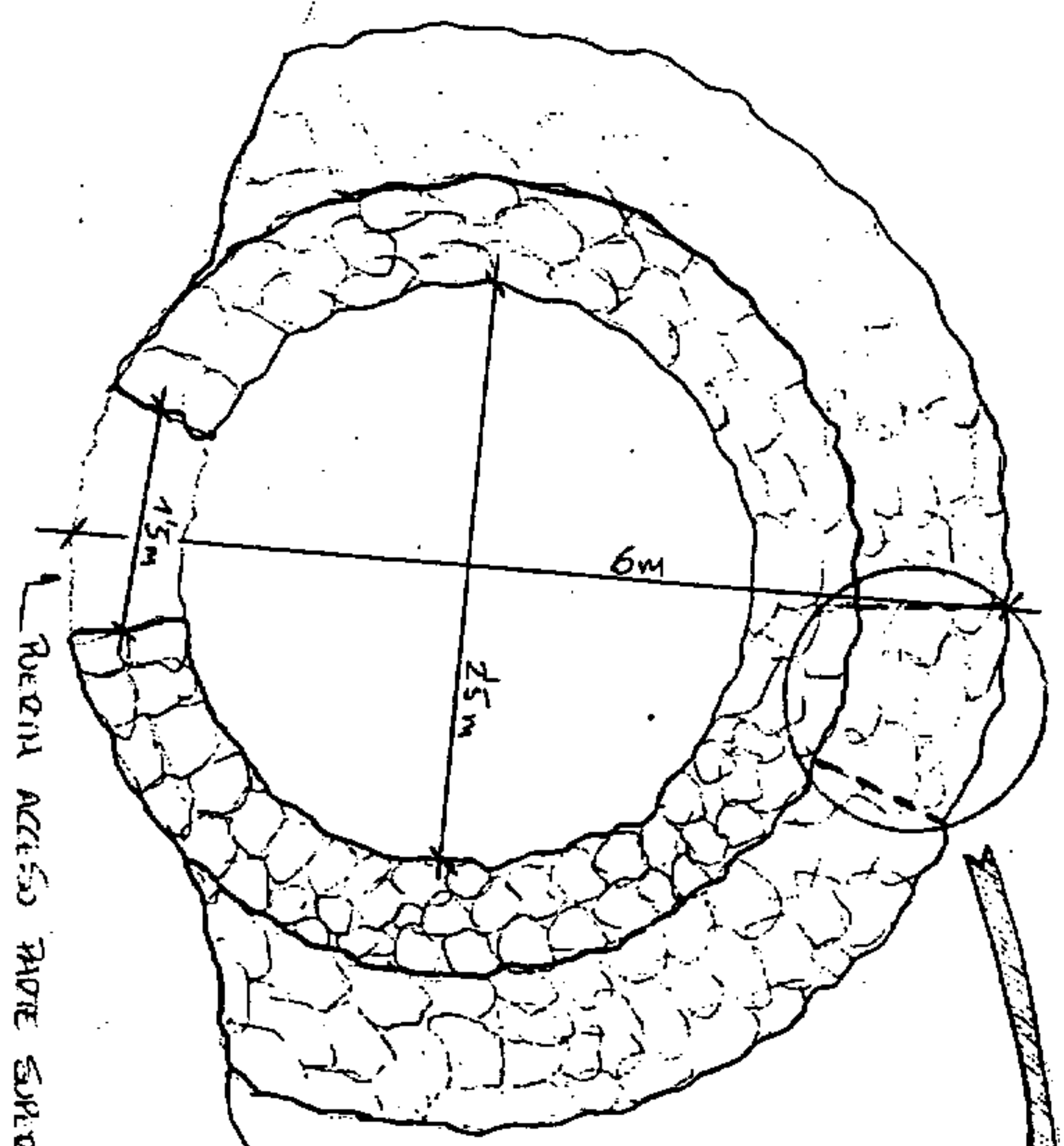
Rafael Pérezano



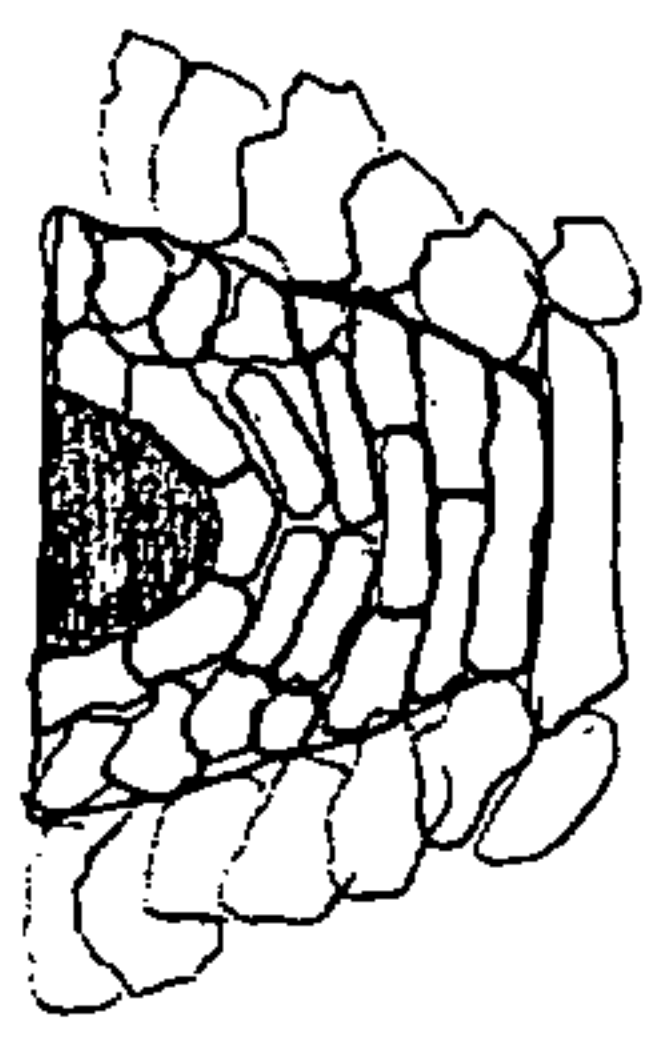
* VEGETACION:
EUCALIPTOS Y HELECHOS

CAMINO TIERRA FINCA DE CASA HATOS

CARRERA LAS VILLAS



PUERTA ACCESO PORTE SUPERIOR.




DETALLE ALZANO BOCA HONDO INTERIOR

FOTOGRAFÍAS

FICHA Nº: 3 20 09 00042

(ADOSAR DOS FOTOS DE DISTINTOS ÁNGULOS QUE PRESENTEN VISTAS DEL LUGAR.)

MEDIDAS: 10 X 15.



Rafael Lezano





Rafael Lezcano

CATALOGO MUNICIPAL DEL PATRIMONIO ETNOGRÁFICO. NORMAS SUBSIDIARIAS DE FIRGAS

Nº DE FICHA: 88

CODIGO: 3-20-01-00028

<u>DATOS ETNOGRÁFICOS</u>	<u>LOCALIZACIÓN</u>
<u>DENOMINACION:</u> ALPENDRE- CUEVA (4)	ISLA: GRAN CANARIA
<u>TIPOLOGIA:</u> AREA DE ACTIVIDAD: GANADERO GRUPO: GESTION DEL GANADO TIPO DE ENTIDAD: ALPENDRE	MUNICIPIO: FIRGAS LOCALIDAD: PADILLA CALLE: LOMO PELAO NUMERO: 0 CODIGO POSTAL: 35432
<u>CLASIFICACIÓN DEL SUELO:</u> RUSTICO	TOPONOMIA: BARRANCO TIO LUCAS
<u>CALIFICACIÓN DEL SUELO:</u>	ESTADO DE CONSERVACIÓN: REGULAR
<u>GRADO PROTECCIÓN:</u> AMBIENTAL	OBSERVACIONES: Alteraciones antropicas: una carretilla en uno de los alpendres, alteraciones naturales: caídas de parte del techo central, suciedad en el interior, mal estado de la madera del 4º alpendre, recolonización vegetal en bacal.

DESCRIPCIÓN: Es un conjunto de 4 alpendres cueva de salon, excavados en la roca. El alpendre de la izquierda tiene una puerta de madera y frontis de piedras labradas (rojas). El primero tiene en el fondo el pesebre excavado en la roca con madero y con cuatro amarraderos, al lado hay otro más estrecho de forma curva y unos 10 metros de profundidad.

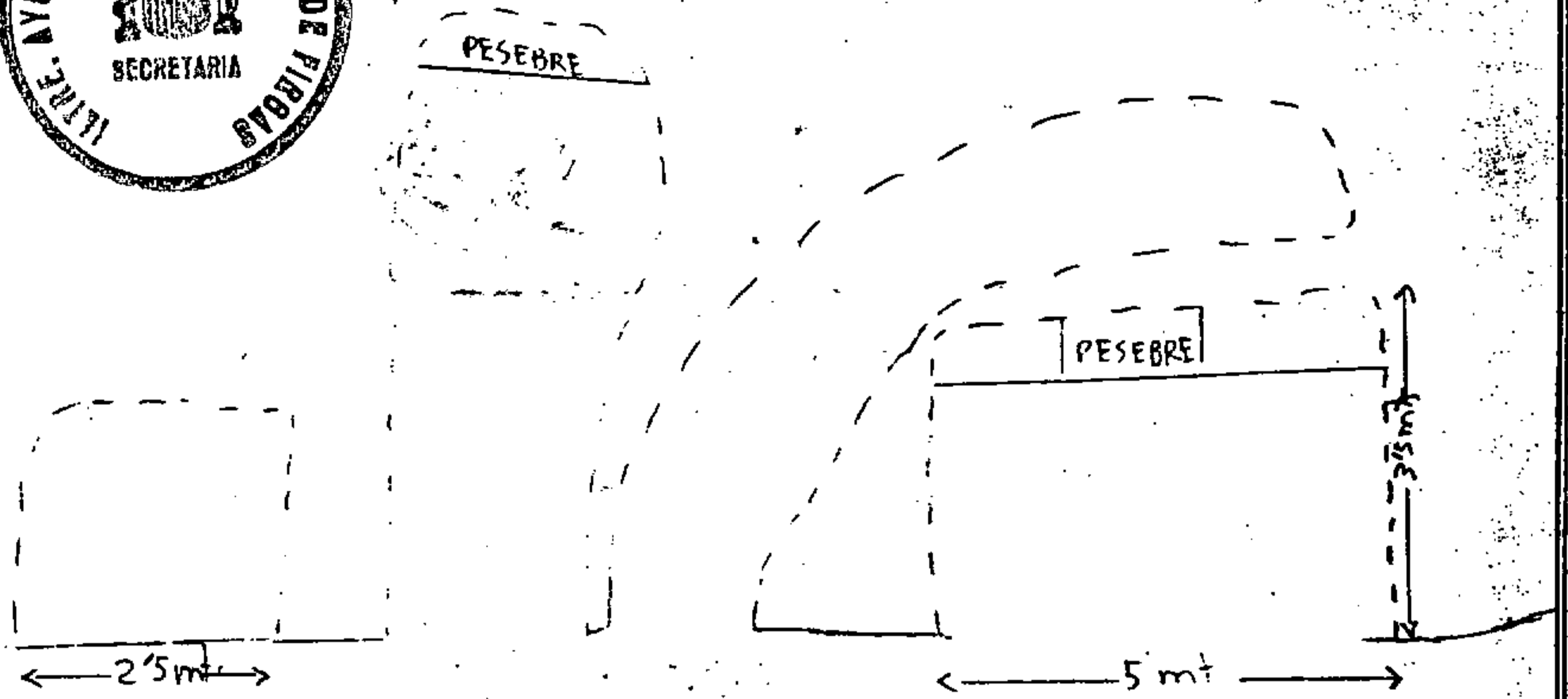
OBSERVACIONES: Sigue el camino hasta el cauce del barranco Tio Lucas desde Hoya Lava, encontrándose estos alpendres en la ladera de en frente, cruzando el barranco.

SUGERENCIAS: Restaurar y apuntar el techo caído, limpiar el interior y exterior de los alpendres.

Rafael Leraño

FICHA N°101


20-10-28



ESCALA: 1 0 1 2 3

(ADOSAR DOS FOTOS DE DISTINTOS ÁNGULOS QUE PRESENTEN VISTAS DEL LUGAR.)

MEDIDAS: 10 X 15.



AYUNTAMIENTO DE LA VILLA DE
SECRETARIA
Rafael Bercaño





Rafael Lezcano

CATALOGO MUNICIPAL DEL PATRIMONIO ETNOGRAFICO NORMAS SUBSIDIARIAS DE FIRGAS

Nº DE FICHA: 89

CODIGO: 3-20-11-00009

DATOS ETNOGRÁFICOS

DENOMINACION:

ESTANQUE- CUEVA

TIPOLOGIA:

ACTIVIDAD: HIDRÁULICA

GRUPO: ALMACENAMIENTO

TIPO DE ENTIDAD: ESTANQUES
CUEVA

CLASIFICACIÓN DEL SUELO:

RÚSTICO

CALIFICACIÓN DEL SUELO:

GRADO PROTECCIÓN: AMBIENTAL

LOC2ALIZACIÓN

ISLA: GRAN CANARIA

MUNICIPIO: FIRGAS

LOCALIDAD: LAS PELLAS

CALLE: CARRETERA LOS
CASTILLOS

NUMERO: 0

CODIGO POSTAL: 35435

TOPONOMIA: LOS BARRANQUI-
LLOS

ESTADO DE CONSERVACIÓN:

BUENO

OBSERVACIONES:

Alteraciones antrópicas: valla de espinos, con pilones de cal y tubos de hierro.
Alteraciones naturales: colonización vegetal.





DESCRIPCIÓN: Estanque -cueva de planta irregular y muro exterior de piedras, cal y picón. Tiene unas escaleras de acceso al interior, en uno de sus extremos. Adosado aparece una primera cavidad que es el tomadero de agua, mientras el resto es excavado, con tres secciones en diferentes direcciones.


OBSERVACIONES: Se accede por una pista que se encuentra en el margen izquierdo de la carretera de Los Castillos. El estanque está junto a la pista..

SUGERENCIAS: Se sugiere la limpieza interior, así como disimular las obras en el muro exterior.

20-11-9

FICHA N° K-58

-  ACEQUIA
-  SECCIÓN ESTANQUE - CUEVA Y BOMBA DEL AGUA
-  VEREDA
-  URDIDA DE NUESTRA



(ADOSAR DOS FOTOS DE DISTINTOS ÁNGULOS QUE PRESENTEN VISTAS DEL LUGAR.)

MEDIDAS: 10 X 15.



Rafael Berzano





CATALOGO MUNICIPAL DEL PATRIMONIO ETNOGRÁFICO. NORMAS SUBSIDIARIAS DE FIRGAS

Nº DE FICHA: 90

CODIGO: 3-20-01-00008

<u>DATOS ETNOGRÁFICOS</u>	<u>LOCALIZACIÓN</u>
<u>DENOMINACION:</u> ALPENDRE(2) Y GRANERO	ISLA: GRAN CANARIA
<u>TIPOLOGIA:</u> AREA DE ACTIVIDAD: CONJUNTO DE INTERES ETNOGRAFICO	MUNICIPIO: FIRGAS
GRUPO: FINCAS AGRICOLAS	LOCALIDAD: PELLAS
TIPO DE ENTIDAD: DEPENDENCIAS ANEXAS	CALLE: CARRETERA LOS LOMITOS
<u>CLASIFICACIÓN DEL SUELO:</u> RUSTICO	NUMERO: 0
<u>CALIFICACIÓN DEL SUELO:</u>	CODIGO POSTAL: 35435
<u>GRADO PROTECCIÓN:</u> AMBIENTAL	TOPONOMIA: LOS BARRANQUILLOS
	<u>ESTADO DE CONSERVACIÓN:</u> REGULAR
	<u>OBSERVACIONES:</u> Alteraciones antropicas: construcción de muros de bloques, planchas en el alpendre, arreglos con cemento y cables. Alteraciones naturales: caída del revestimiento de cal y colonización natural.

DESCRIPCIÓN: El granero es de planta rectangular, con techo a dos aguas con teja francesa e interior de cañas. Muros de piedra y barro enlucidos con cal. Adosado existen dos alpendres con techo inclinado de teja árabe y muros de piedra y barro. Conservan los pesebres, el del mayor está dividido en 4 secciones con argollas; el del pequeño conserva dos amarres.

OBSERVACIONES: En el camino vecinal de Los Castillos hay que pasar el primer barranquillo y tomar un desvío a la izquierda.

SUGERENCIAS: Cambiar el tipo de material de las cubiertas de plancha por el tipo de tejas originales, tejas francesas.

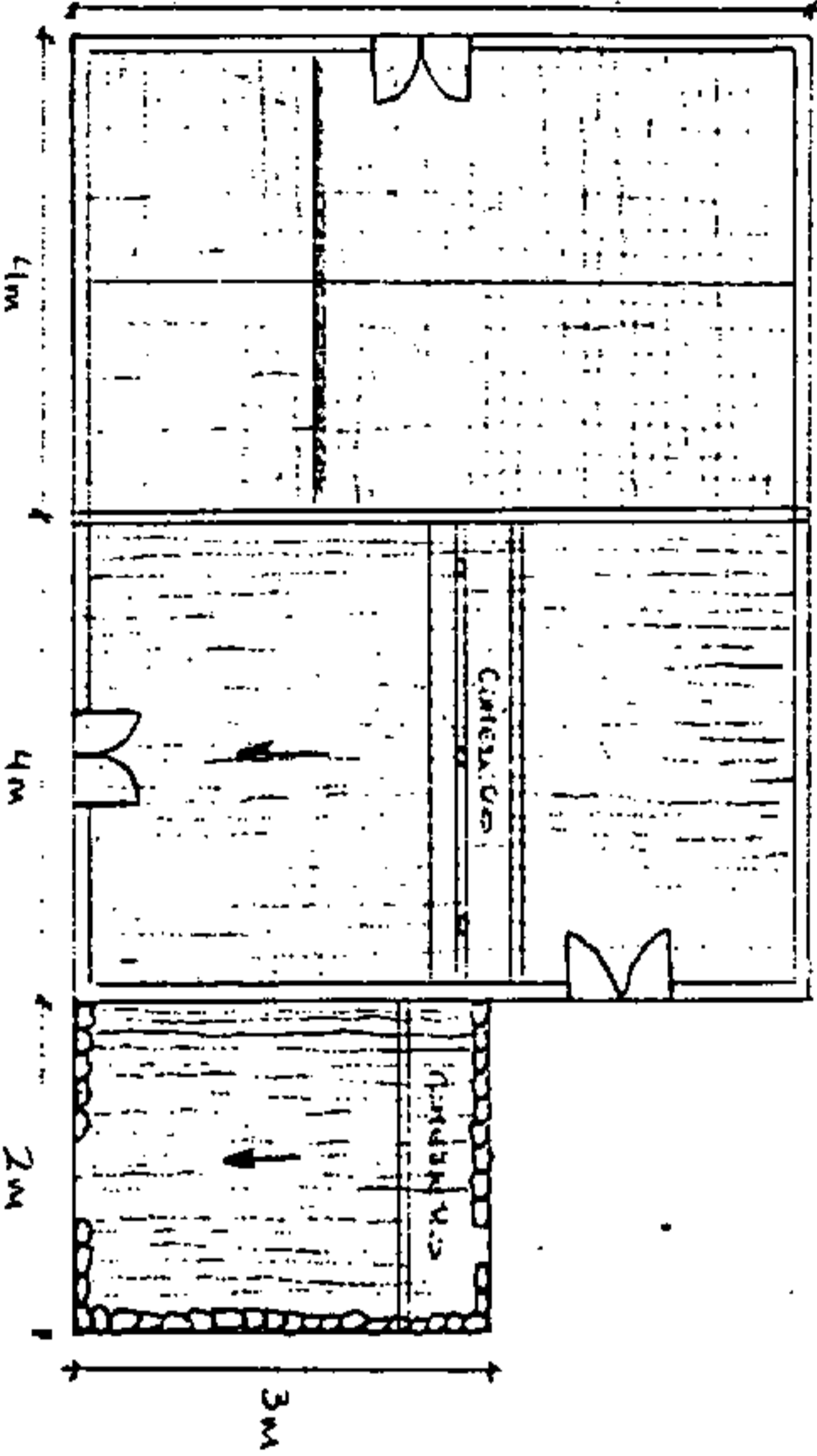
20-11-8

FICHA N° K-52



Rafael Berzano

6m



PASA DE TIENDA DE ACCESO

T.C.

LOS CASTILLOS (CANTAS-FIRGAS)



TECHO A LAS AGUAS TIEN FUNDADA



TECHO INCLINADO TIEN CORTA
SANTOS INCLINADO




TRANSACCION DE PASAJA PARA UN PASO
TECHO

FOTOGRAFÍAS

FICHA Nº: 3 20 11 00008

(ADOSAR DOS FOTOS DE DISTINTOS ÁNGULOS QUE PRESENTEN VISTAS DEL LUGAR.)

MEDIDAS: 10 X 15.



Rafael Lerano





Rafael Lezcano

CATALOGO MUNICIPAL DEL PATRIMONIO ETNOGRÁFICO. NORMAS SUBSIDIARIAS DE FIRGAS

Nº DE FICHA: 91

CODIGO: 3-20-01-00006

<u>DATOS ETNOGRÁFICOS</u>	<u>LOCALIZACIÓN</u>
<u>DENOMINACION:</u> ALPENDRE Y ESTANQUE- CUEVA	ISLA: GRAN CANARIA MUNICIPIO: FIRGAS
<u>TIPOLOGIA:</u> AREA DE ACTIVIDAD: CONJUNTO DE INTERES ETNOGRAFICO	LOCALIDAD: PELLAS CALLE: CAMINO VECINAL DE LOS CASTILLOS
GRUPO: FINCAS AGRICOLAS	NUMERO: 0
TIPO DE ENTIDAD: DEPENDENCIAS ANEXAS	CODIGO POSTAL: 35435
<u>CLASIFICACIÓN DEL SUELO:</u> RUSTICO	TOPONOMIA: LOS BARRANQUILLOS
<u>CALIFICACIÓN DEL SUELO:</u>	ESTADO DE CONSERVACIÓN: REGULAR
<u>GRADO PROTECCIÓN:</u> AMBIENTAL	OBSERVACIONES: Alteraciones antropicas: ha arreglado el techo con planchas de uralita, además de la utilización de cemento y basuras en los alrededores..Alteraciones naturales: caída de techo, maderas podridas y colonización vegetal.

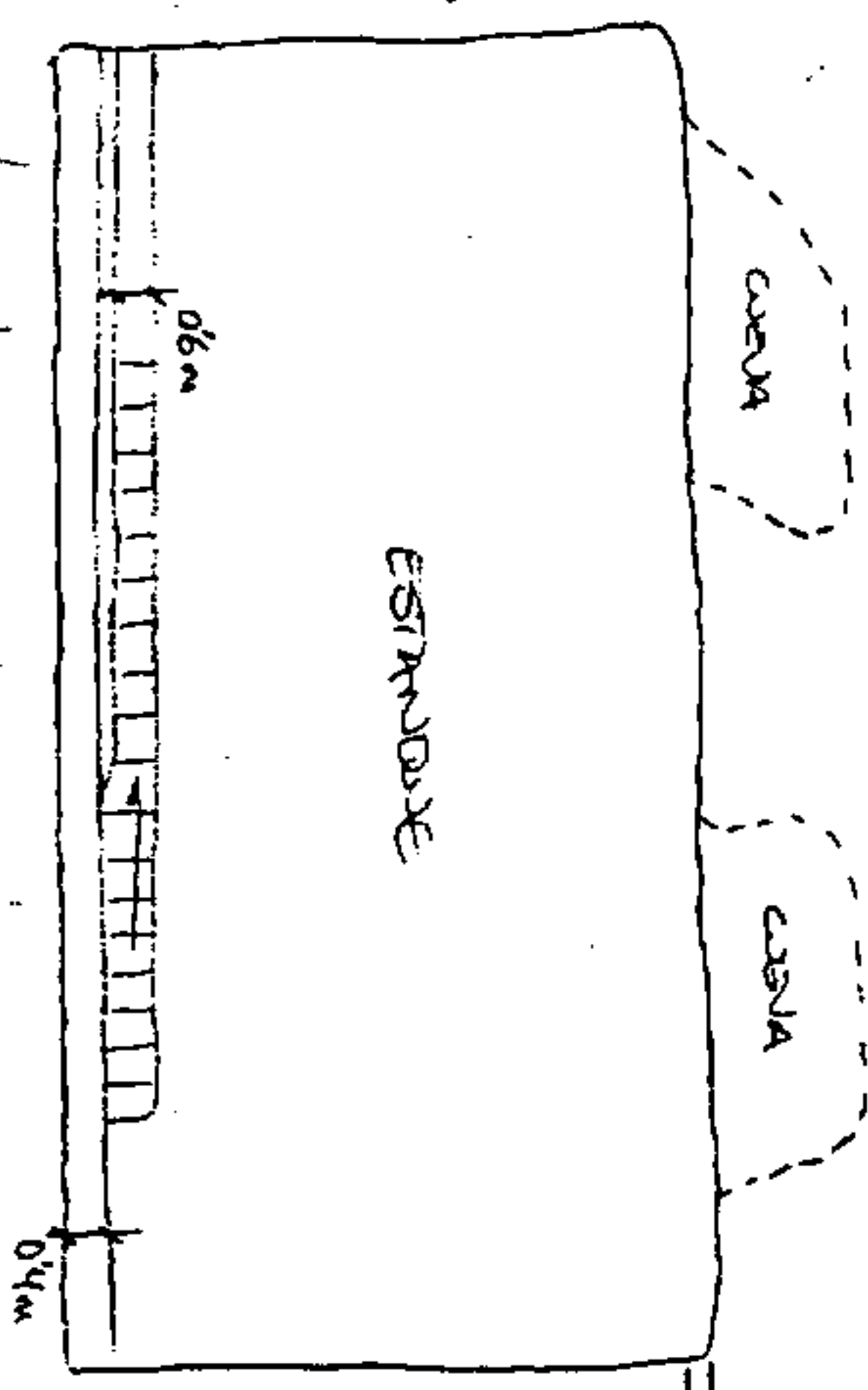
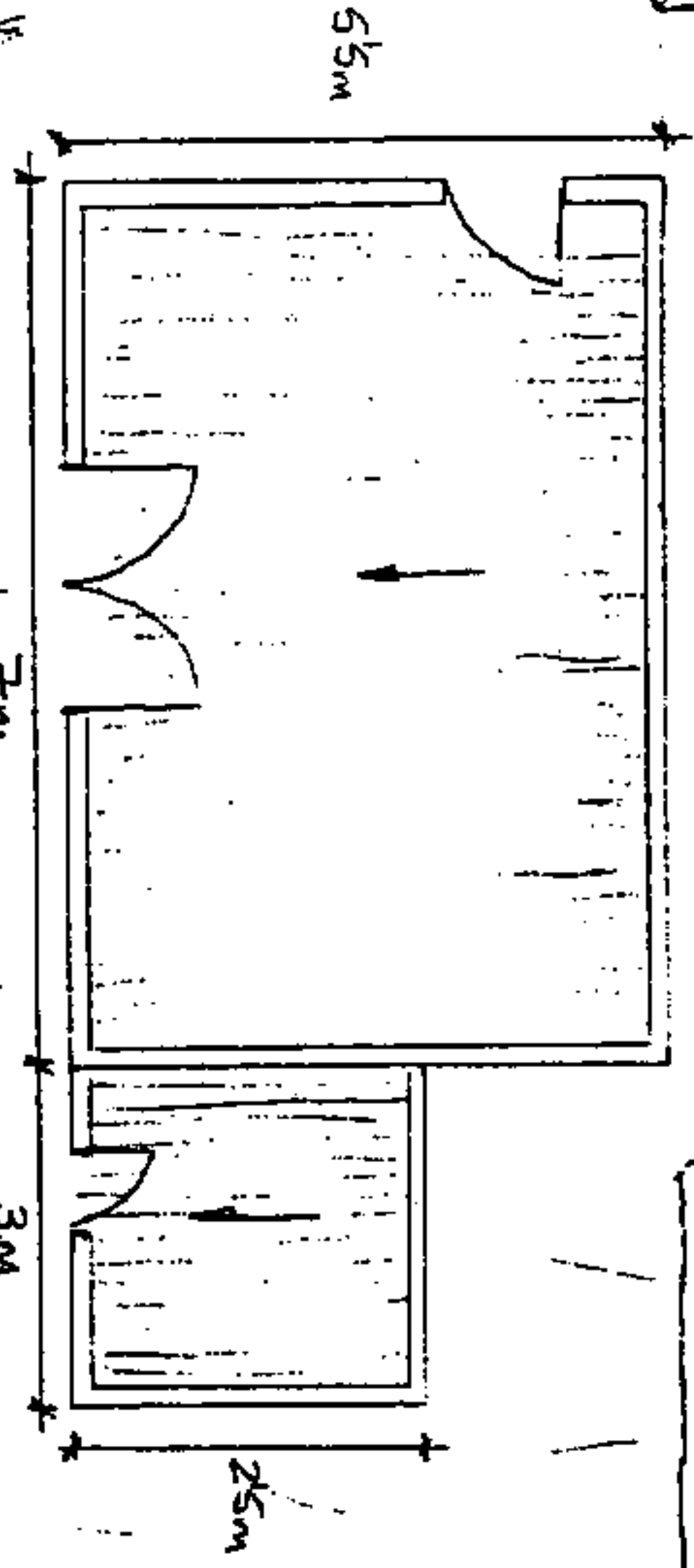


DESCRIPCIÓN: Conjunto de interés etnográfico compuesto por dos estanques-cueva y alpendre. Los estanques- cueva están excavados en brecha volcánica, revestidos interiormente con cal y sobremuro de piedras, cal y arena. Hay escaleras de acceso al interior, realizada en roca y revestida con cal. El alpendre está realizado en cal, arena y piedras.

OBSERVACIONES: Alteraciones antrópicas: se ha arreglado el techo con planchas de uralita, además de la utilización de cemento y basuras en los alrededores. Alteraciones naturales: caída del techo, maderas podridas y colonización vegetal.

SUGERENCIAS: Limpieza de los estanques, tanto de su interior como de la vegetación de los alrededores, intentando recuperar su primitiva fisionomía de estanques- cuevas. El alpendre necesita la limpieza interior y albeado de las paredes; el camino de acceso también está oculto por la vegetación.






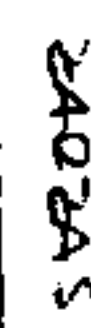
20-11-6

FICHA N° K-49



CARRETERA C-814 (AROCAS - VALESICO)




-  TEJADO INCLINADO DE TELA CURVA
-  SEÑALES DE DIVERGENCIA
-  CERCADO FUERTE VENTIDAS
-  ACEROSIA
-  CANALIZACION
-  BARRAS


FOTOGRAFÍAS

FICHA Nº: 3 20 11 00006

(ADOSAR DOS FOTOS DE DISTINTOS ÁNGULOS QUE PRESENTEN VISTAS DEL LUGAR.)
MEDIDAS: 10 X 15.



Rafael Berano



Rapel Lezcano



**CATALOGO MUNICIPAL DEL PATRIMONIO
ETNOGRÁFICO. NORMAS SUBSIDIARIAS DE FIRGAS**

Nº DE FICHA: 92

CODIGO: 3-20-11-00012

DATOS ETNOGRÁFICOS

DENOMINACION:

ALPENDRE- CUEVA

TIPOLOGIA:

AREA DE ACTIVIDAD: GANADERIA

GRUPO: GESTIÓN DEL GANADO

TIPO DE ENTIDAD: ALPENDRE

CLASIFICACIÓN DEL SUELO:

RUSTICO

CALIFICACIÓN DEL SUELO:

GRADO PROTECCIÓN: AMBIENTAL

LOCALIZACIÓN

ISLA: GRAN CANARIA

MUNICIPIO: FIRGAS

LOCALIDAD: LAS PELLAS

CALLE: LAS BARRANQUERAS

NUMERO: 0

CODIGO POSTAL: 35435

TOPONOMIA: EL PICO

ESTADO DE CONSERVACIÓN:
REGULAR

OBSERVACIONES:

Alteraciones antrópicas: presencia de maderas. Alteraciones naturales: recolonización vegetal y caída del techo de las cuevas.

DESCRIPCIÓN: Alpendre excavado en la roca (toba). Se divide en tres: el situado al norte con dos secciones divididas por un muro de toba volcánica; el del centro es el de mayores dimensiones y presenta dos comederos que conservan los palos de amarre y parte del suelo está empedrado y la estructura de la puerta está realizada con bloques de Galdar.

OBSERVACIONES: Se accede por la pista que conduce al pozo de Los Barretos, desde la carretera vecinal de Los Castillos.

SUGERENCIAS: Se sugiere la limpieza interior y la del camino de acceso, así como de los alrededores que están cubiertos de zarzas.




20-11-12

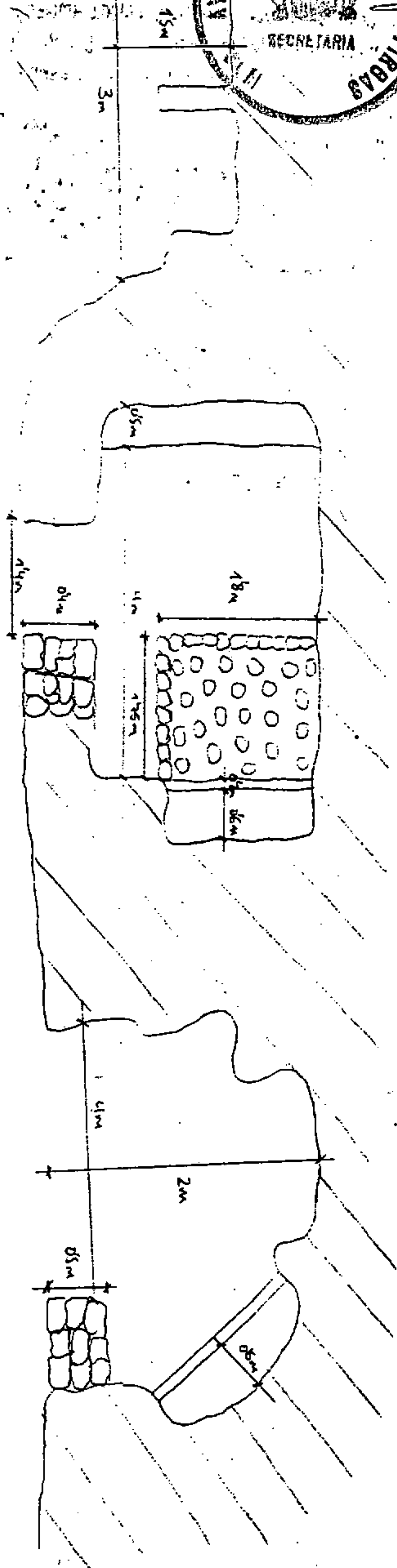
FICHA N° K-56




Rabal Lexano



-  SERRADO ALBARRUCHE - UDENA
-  HORDA HERRERAS
-  SARRAZAS



ADOSAR DOS FOTOS DE DISTINTOS ÁNGULOS QUE PRESENTEN VISTAS DEL LUGAR.
MEDIDAS: 10 X 15.



Rafael Lezano





Rafael Berzano

CATALOGO MUNICIPAL DEL PATRIMONIO ETNOGRÁFICO. NORMAS SUBSIDIARIAS DE FIRGAS

Nº DE FICHA: 93

CODIGO: 3-20-11-00013

<u>DATOS ETNOGRÁFICOS</u>	<u>LOCALIZACIÓN</u>
<u>DENOMINACION:</u> ESTANQUE- CUEVA(2)	ISLA: GRAN CANARIA
<u>TIPOLOGIA:</u> ACTIVIDAD: HIDRÁULICA GRUPO: ALMACENAMIENTO TIPO DE ENTIDAD: ESTANQUES CUEVA	MUNICIPIO: FIRGAS LOCALIDAD: LAS PELLAS CALLE: LAS BARRANQUERAS NUMERO: 0
<u>CLASIFICACIÓN DEL SUELO:</u> RÚSTICO	CODIGO POSTAL: 35435 TOPONOMIA: EL PICO
<u>CALIFICACIÓN DEL SUELO:</u>	ESTADO DE CONSERVACIÓN: BUENO
<u>GRADO PROTECCIÓN:</u> AMBIENTAL	<u>OBSERVACIONES:</u> Alteraciones antrópicas: en el estanque Pequeño aparecen gran número de maderas, bloques e hierros. Presentan también y mangueras de plástico. Alteraciones naturales: colonización vegetal y sedimentación.

DESCRIPCIÓN: Estanques excavados en la roca. El mayor tiene dos cavidades una de ellas en forma de galería. Tienen muro exterior de piedras, cal y picón, desde donde parte una acequia excavada en el suelo. Escalera de acceso al interior de lajas. La bomba está tapada con lajas. El otro tiene forma de grieta en la pared, con muro de piedras, cal y arena que lo cierra.




OBSERVACIONES: Se accede por la pista que conduce al pozo de Los Barretos que se encuentra en la carretera de Los Castillos.

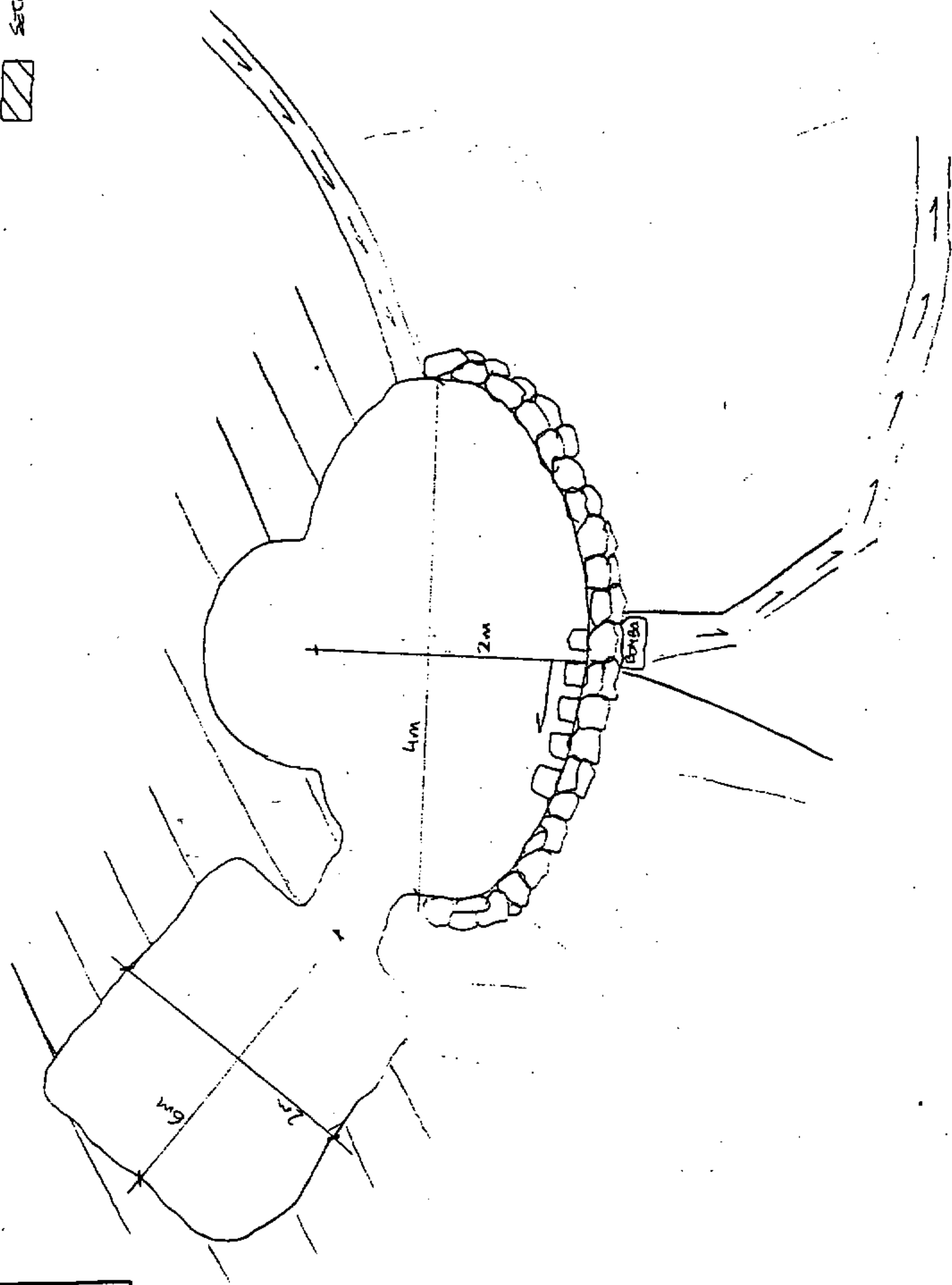
SUGERENCIAS: Se sugiere la limpieza interior, eliminando tierra y malas hierbas, así como las maderas, bloques, barras de hierro y disimular las mangueras del estanque pequeño.



Rafael Lescano



-  MURO PIEDRA
-  ACEQUIA
-  SECCIÓN ESTANQUE - CUEVA




FICHA N° K-57

80-11-13

(ADOSAR DOS FOTOS DE DISTINTOS ÁNGULOS QUE PRESENTEN VISTAS DEL LUGAR.)

MEDIDAS: 10 X 15.





Rafael Lázaro

CATALOGO MUNICIPAL DEL PATRIMONIO ETNOGRÁFICO. NORMAS SUBSIDIARIAS DE FIRGAS

Nº DE FICHA: 94

CODIGO: 3-20-15-00007

DATOS ETNOGRÁFICOS

DENOMINACION:

ESTANQUE- CUEVA

TIPOLOGIA:

ACTIVIDAD: HIDRÁULICA

GRUPO: ALMACENAMIENTO

TIPO DE ENTIDAD: ESTANQUES
CUEVA

CLASIFICACIÓN DEL SUELO:

RÚSTICO

CALIFICACIÓN DEL SUELO:

GRADO PROTECCIÓN: INTEGRAL

LOCALIZACIÓN

ISLA: GRAN CANARIA

MUNICIPIO: FIRGAS

LOCALIDAD: LAS PELLAS

CALLE: LAS BARRANQUERAS

NUMERO: 0

CODIGO POSTAL: 35435

TOPONOMIA: EL PÍCO

ESTADO DE CONSERVACIÓN:

BUENO

OBSERVACIONES:

Alteraciones antrópicas: La puerta se encuentra cerrada con rejas de hierro. Presencia de latas, plásticos y cartones en la bomba. Alteraciones naturales: colonización vegetal y sedimentación.

DESCRIPCIÓN: Estanque excavado en la roca con acceso en la parte superior. Tiene una escalera de acceso al interior. Posee una acequia por delante y cerca hay un pequeño estanque de planta rectangular y excavado. La bomba se encuentra en el interior de una cueva con arco de medio punto bajo el estanque.

OBSERVACIONES: Se accede por medio de la pista que lleva al pozo de Los Barretos desde la carretera de Los Castillos.

SUGERENCIAS: Se sugiere la limpieza de basuras, tierra y malas hierbas.


20-11-14

FICHA Nº K-53



Rafael Berano

PISTA TIERRA DE ACCESO



CAJASTILLA LOS CASTILLOS (ARBORES-FIRGAS)




ADOSAR DOS FOTOS DE DISTINTOS ANGULOS QUE PRESENTEN VISTAS DEL LUGAR.

MEDIDAS: 10 X 15.




Rafael Brano



Rafael Llerenas

CATALOGO MUNICIPAL DEL PATRIMONIO
ETNOGRÁFICO. NORMAS SUBSIDIARIAS DE FIRGAS



Nº DE FICHA: 95

CODIGO: 3-20-01-00015

DATOS ETNOGRÁFICOS

DENOMINACION:

ALPENDRE Y CUARTO DE APEROS
EXCAVADO

TIPOLOGIA:

AREA DE ACTIVIDAD: CONJUNTO
DE INTERES ETNOGRAFICO

GRUPO: FINCAS AGRICOLAS

TIPO DE ENTIDAD: DEPENDENCIAS
ANEXAS

CLASIFICACIÓN DEL SUELO:

RUSTICO

CALIFICACIÓN DEL SUELO:

GRADO PROTECCIÓN: AMBIENTAL

LOCALIZACIÓN

ISLA: GRAN CANARIA

MUNICIPIO: FIRGAS

LOCALIDAD: PELLAS

CALLE: LAS BARRANQUERAS

NUMERO: 0

CODIGO POSTAL: 35435

TOPONOMIA: EL PICO

ESTADO DE CONSERVACIÓN:
BUENO

OBSERVACIONES:

La mayor parte de las alteraciones antrópicas se encuentran en el cuarto de aperos, ya que hay gran número de maderas, piedras, ladrillos..... al ser utilizado como almacén. Las alteraciones naturales se limitan a la colonización vegetal.

DESCRIPCIÓN: Alpendre con dos entradas y curto de aperos adosado, todos ellos excavados en la roca. Conserva el palo de amarre, el pesebre y la potra, comunicándose interiormente por una puerta y ventana. Hay también una pequeña cavidad para terneras que está en de uso.

OBSERVACIONES: Se encuentra en la pista de acceso a la vivienda de la finca y a esta pista accede desde la carretera de Los Castillos en la entrada que conduce al pozo de los Barretos.

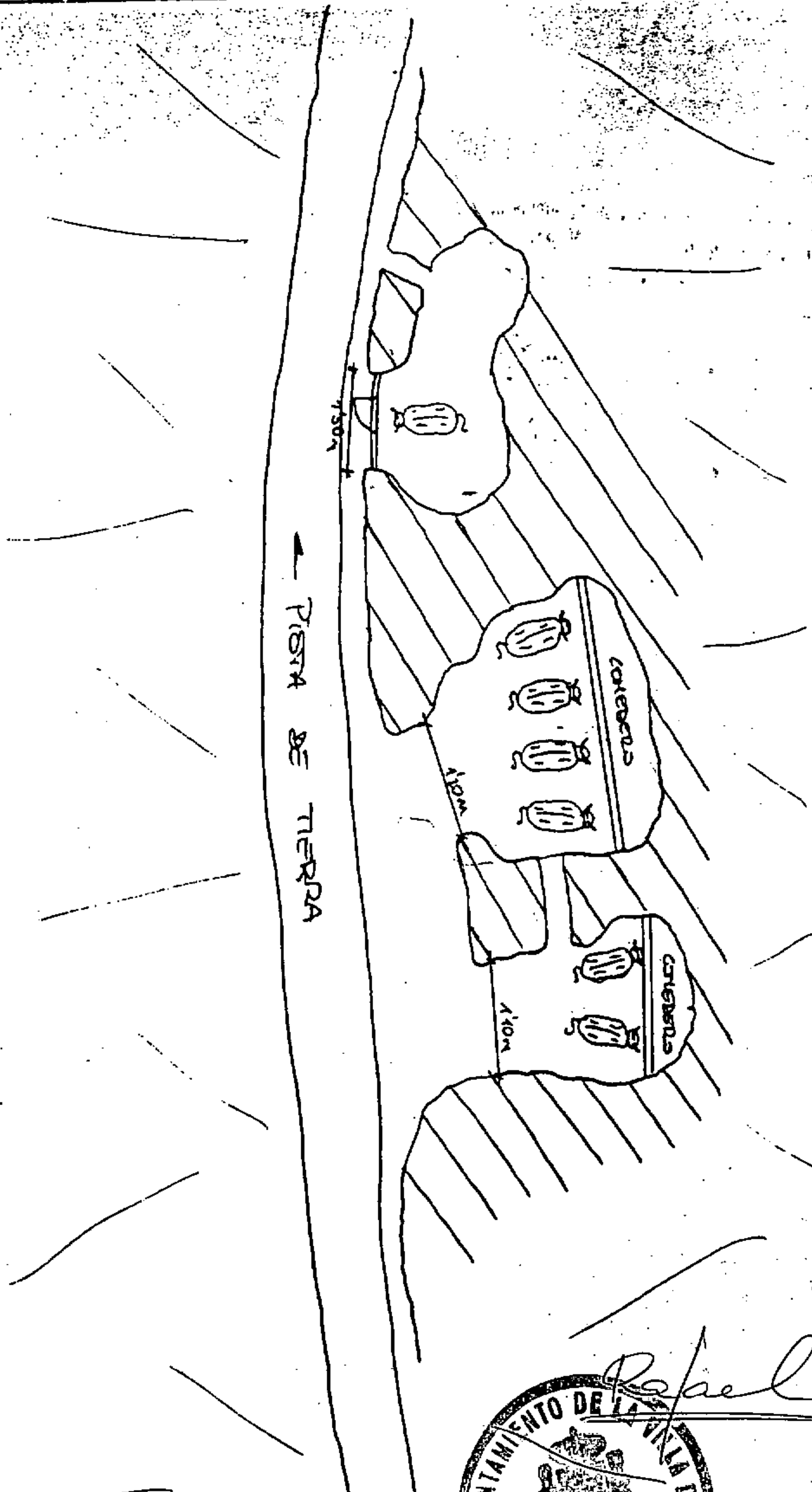
SUGERENCIAS: Limpieza de la entrada, quitar los tablones y bloques presentes.

20-11-15

FICHA Nº K-59




VICAR QUE PRESENTA EL ALFONSO - CUBA
SECCION DEL ALFONSO - CUBA




Rafael Lezano


N

(ADOSAR DOS FOTOS DE DISTINTOS ÁNGULOS QUE PRESENTEN VISTAS DEL LUGAR.)
MEDIDAS: 10 X 15.



Rafael Bazano





Rafael Leraño

CATALOGO MUNICIPAL DEL PATRIMONIO ETNOGRÁFICO. NORMAS SUBSIDIARIAS DE FIRGAS

Nº DE FICHA: 96

CODIGO: 3-20-01-00017

DATOS ETNOGRÁFICOS

DENOMINACION:

ALPENDRE, GRANERO Y
ESTANQUE- CUEVA

TIPOLOGIA:

AREA DE ACTIVIDAD: CONJUNTO
DE INTERES ETNOGRAFICO

GRUPO: FINCAS AGRICOLAS

TIPO DE ENTIDAD: DEPENDENCIAS
ANEXAS

CLASIFICACIÓN DEL SUELO:

RUSTICO

CALIFICACIÓN DEL SUELO:

GRADO PROTECCIÓN: PARCIAL

LOCALIZACIÓN

ISLA: GRAN CANARIA

MUNICIPIO: FIRGAS

LOCALIDAD: PELLAS

CALLE: PICO DE OSORIO

NUMERO: 0

CODIGO POSTAL: 35435

TOPONOMIA: LAS BARRANQUERAS

ESTADO DE CONSERVACIÓN:
REGULAR

OBSERVACIONES:

Las alteraciones antrópicas: son reformas con cemento en las piedras de los muros y en el techo de planchas, además de cerrarse con planchas de bidones y planchas de zinc y uralita. Las alteraciones naturales son la caída de secciones del muro, oxidación de planchas y sedimentación.

DESCRIPCIÓN: Granero de dos pisos de planta rectangular con techo inclinado. Los materiales de los muros son bloques de piedra. La entrada al piso superior se hace por una pendiente lateral y al piso inferior por una frontal. Adosado hay un alpendre de piedra y techo inclinado. Al lado contrario está la entrada al estanque- cueva, con una galería central.

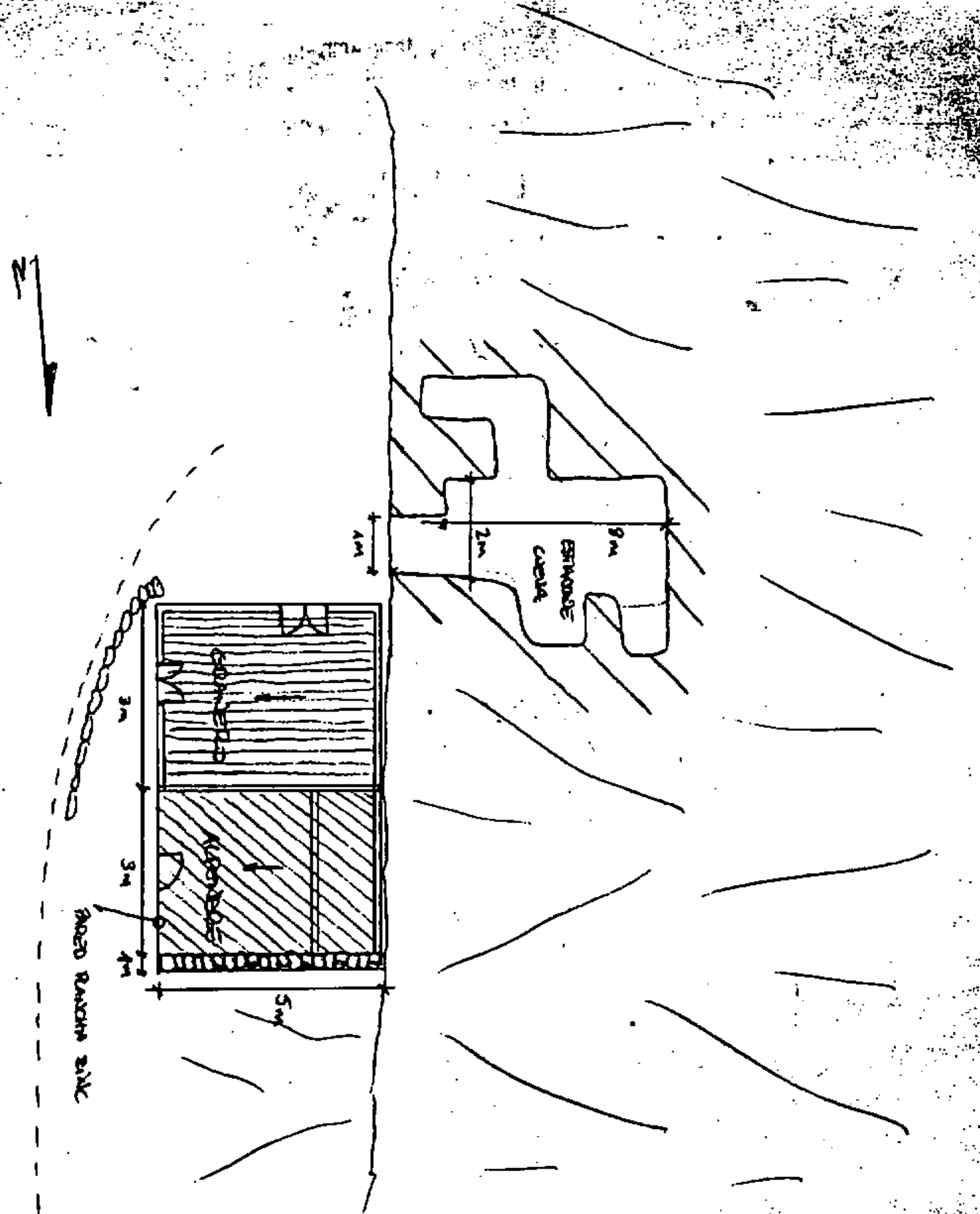
OBSERVACIONES: Se localiza en el camino al Pico de Osorio, al que se accede a través del camino vecinal de Los Castillos.





SUGERENCIAS: Se sugiere la limpieza de los alrededores y la reconstrucción de los techos y disimular los elementos nuevos que alteran la estructura original.

20-11-17

FICHA N° K-61

CAOZTEPEWA AL PICO ESCALON




-  ERANDE - CAZUELA
-  TERRENO SUDADO, RANCHO SIN
-  TERRENO SUDADO, RANCHO SIN
-  ERANDE SUDADO

(ADOSAR DOS FOTOS DE DISTINTOS ÁNGULOS QUE PRESENTEN VISTAS DEL LUGAR.)

MEDIDAS: 10 X 15.



Rafael Lezano





Rafael Lezano

CATALOGO MUNICIPAL DEL PATRIMONIO ETNOGRÁFICO. NORMAS SUBSIDIARIAS DE FIRGAS

Nº DE FICHA: 97

CODIGO: 3-20-11-00018

DATOS ETNOGRÁFICOS

DENOMINACION:

ESTANQUE- CUEVA LITITA

TIPOLOGIA:

ACTIVIDAD: HIDRÁULICA

GRUPO: ALMACENAMIENTO

TIPO DE ENTIDAD: ESTANQUES
CUEVA

CLASIFICACIÓN DEL SUELO:

RÚSTICO

CALIFICACIÓN DEL SUELO:

GRADO PROTECCIÓN: AMBIENTAL

LOCALIZACIÓN

ISLA: GRAN CANARIA

MUNICIPIO: FIRGAS

LOCALIDAD: LAS PELLAS

CALLE: PICO OSORIO

NUMERO: 0

CODIGO POSTAL: 35435

TOPONOMIA: LAS BARRANQUERAS

ESTADO DE CONSERVACIÓN:

BUENO

OBSERVACIONES:

Alteraciones antrópicas: presencia de basuras. Alteraciones naturales: colonización vegetal y sedimentación.

DESCRIPCIÓN: Estanque excavado en la roca y situado en el fondo de un barranquillo. Tiene cavidades que se comunican entre sí, dejando columnas de roca aisladas. Una sección se encuentra al aire libre y la otra tapada por un techo de piedra, tierra y cal, que funciona de puente de un camino que baja por el monte. Escaleras de acceso excavada en la roca.

OBSERVACIONES: En el camino al Pico Osorio hay que tomar una pista a la izquierda y llegar al final.

SUGERENCIAS: Se sugiere la limpieza interior y exterior, eliminando basuras, hojas secas y tierras.

20-11-18

FICHA N° K-62

INSTITUTO VENEZOLANO DE INVESTIGACIONES CIENTÍFICAS
MONTAÑAS
Rafael Pérez



SECCIONES
CORTA

2.8 m de diámetro
capacidad: 7 1/2 azudes
de agua.

- BARRANQUILLO
- ESTRADA DE TIERRA
- FORMA DEL ESTRADO-CORTA
- ▨ SECCION ESTRADO-CORTA
- === VEREDA
- == NUDO Y VOLADIZOS SECCION ESTRADO

(ADOSAR DOS FOTOS DE DISTINTOS ÁNGULOS QUE PRESENTEN VISTAS DEL LUGAR.)

MEDIDAS: 10 X 15.



Rafael Lizaso





Rafael Lezcano

CATALOGO MUNICIPAL DEL PATRIMONIO ETNOGRÁFICO. NORMAS SUBSIDIARIAS DE FIRGAS

Nº DE FICHA: 98

CODIGO: 3-20-01-00021

DATOS ETNOGRÁFICOS

DENOMINACION:

ALPENDRE CAMINO

TIPOLOGIA:

AREA DE ACTIVIDAD: GANADERIA

GRUPO: GESTION DEL GANADO

TIPO DE ENTIDAD: ALPENDRE

CLASIFICACIÓN DEL SUELO:

RUSTICO

CALIFICACIÓN DEL SUELO:

GRADO PROTECCIÓN: AMBIENTAL

LOCALIZACIÓN

ISLA: GRAN CANARIA

MUNICIPIO: FIRGAS

LOCALIDAD: PELLAS

CALLE: PICO DE OSORIO

NUMERO: 0

CODIGO POSTAL: 35435

TOPONOMIA: PICO OSORIO

ESTADO DE CONSERVACIÓN:

BUENO

OBSERVACIONES:

Entre las alteraciones naturales se encuentran chapas de latón en las puertas, arreglos con cemento en frontis y tejas, cuarto de bloques adosado, estanque de bloques y bidones de gasoil en el interior. Entre las alteraciones naturales están la caída de la sección central del techo y tejas rotas.

DESCRIPCIÓN: Alpendre de planta rectangular hecho de piedra, cal y picón. Techo inclinado de teja árabe e interior de cañas. Conserva el pesebre y la potra. Tiene cuatro divisiones y seis columnas de palo que sustentan el techo. La entrada principal es frontal y a la lantrera lateral.

OBSERVACIONES: En el camino al Pico Osorio lo encontramos a pocos metros de la carretera, en su margen izquierda y pasada la última casa.

SUGERENCIAS: Se sugiere el arreglo de la sección central del techo y de las tejas rotas, limpiando el interior y disimulando no sólo los arreglos recientes del alpendre sino también de las obras cercanas..

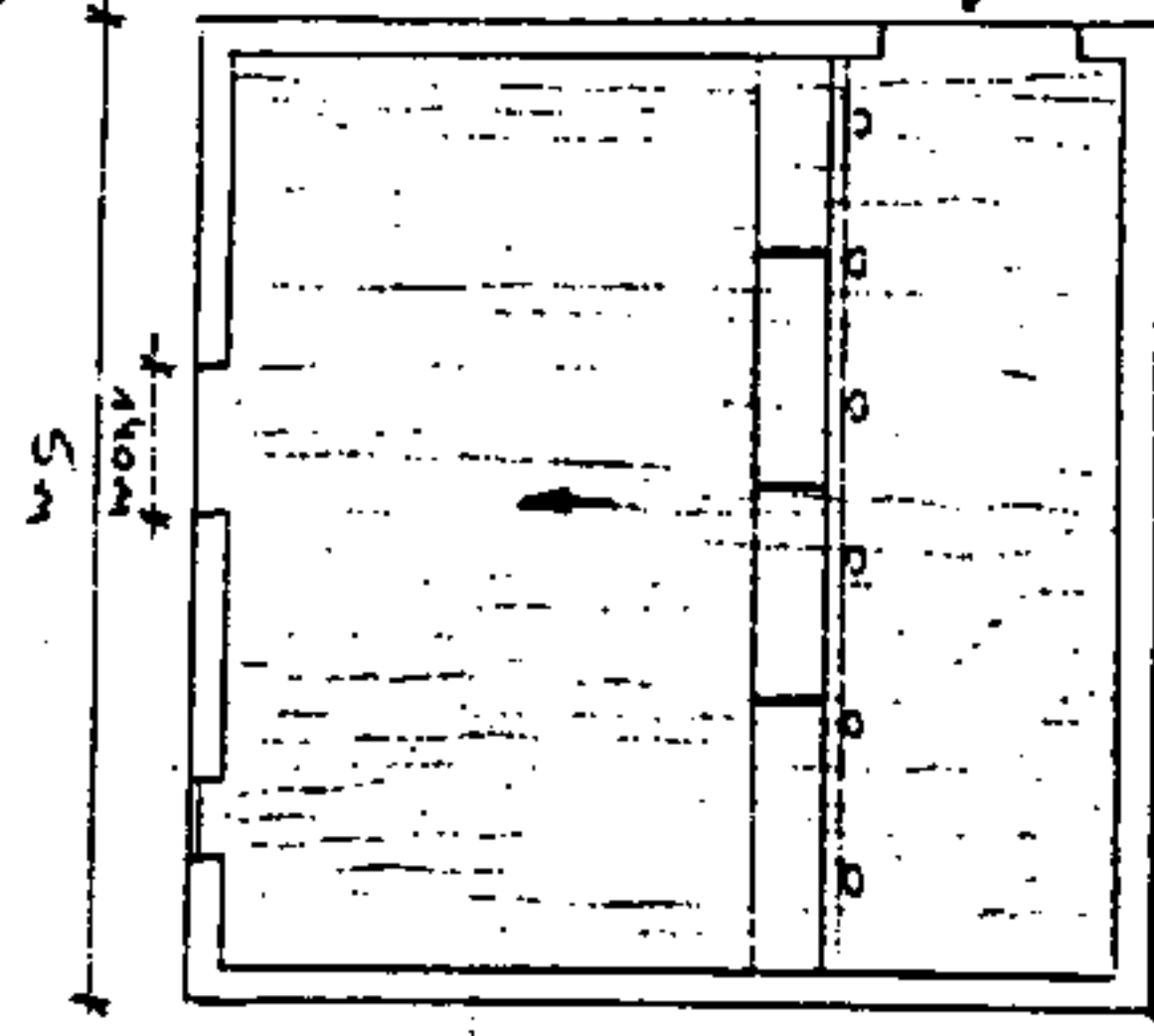
20-11-21

FICHA N° K-65



ESTACION






CASA



1M

CARRETERA AL PICO DE OSORIO


TERRA DE ACCESO
RISTA

-  TERRA INCLINADA. TERA CORRA
-  SENAL DE INCLINACION
-  RUALES DE TARRA
-  RUEVA
-  LINEA DE SENAL




(ADOSAR DOS FOTOS DE DISTINTOS ÁNGULOS QUE PRESENTEN VISTAS DEL LUGAR.)

MEDIDAS: 10 X 15.



Rafael Lorenzo





CATALOGO MUNICIPAL DEL PATRIMONIO ETNOGRÁFICO. NORMAS SUBSIDIARIAS DE FIRGAS

Nº DE FICHA: 99

CODIGO: 3-20-01-00008

<u>DATOS ETNOGRÁFICOS</u>	<u>LOCALIZACIÓN</u>
<u>DENOMINACION:</u> ESTANQUES (2) PANCHO CHICO	ISLA: GRAN CANARIA
<u>TIPOLOGIA:</u> AREA DE ACTIVIDAD: HIDRÁULICA GRUPO: ALMACENAMIENTO TIPO DE ENTIDAD :ESTANQUES	MUNICIPIO: FIRGAS LOCALIDAD: FIRGAS CALLE: EL CALVARIO NUMERO: 0
<u>CLASIFICACIÓN DEL SUELO:</u> URBANO	CODIGO POSTAL: 35430 TOPONOMIA: RISCO ALTO
<u>CALIFICACIÓN DEL SUELO:</u>	ESTADO DE CONSERVACIÓN: BUENO
<u>GRADO PROTECCIÓN:</u> AMBIENTAL	<u>OBSERVACIONES:</u> Alteraciones antrópicas: basuras, poste de la luz, sobremuro bloques y valla metálica con tubos..Alteraciones naturales: colonización vegetal

DESCRIPCIÓN: estanque irregular, excavado en roca , con sobre muro de bloques de piedra revestidos cal. Escaleras laterales en el borde, que aprovecha la roca para su ejecución, se halla situado en la ladera de una loma. El otro estanque tiene planta rectangular y su construcción es idéntica al anterior.


OBSERVACIONES: Situado al lado del cementerio.

SUGERENCIAS: Se sugiere la limpieza de vegetación y basuras, así como disimular los arreglos recientes.

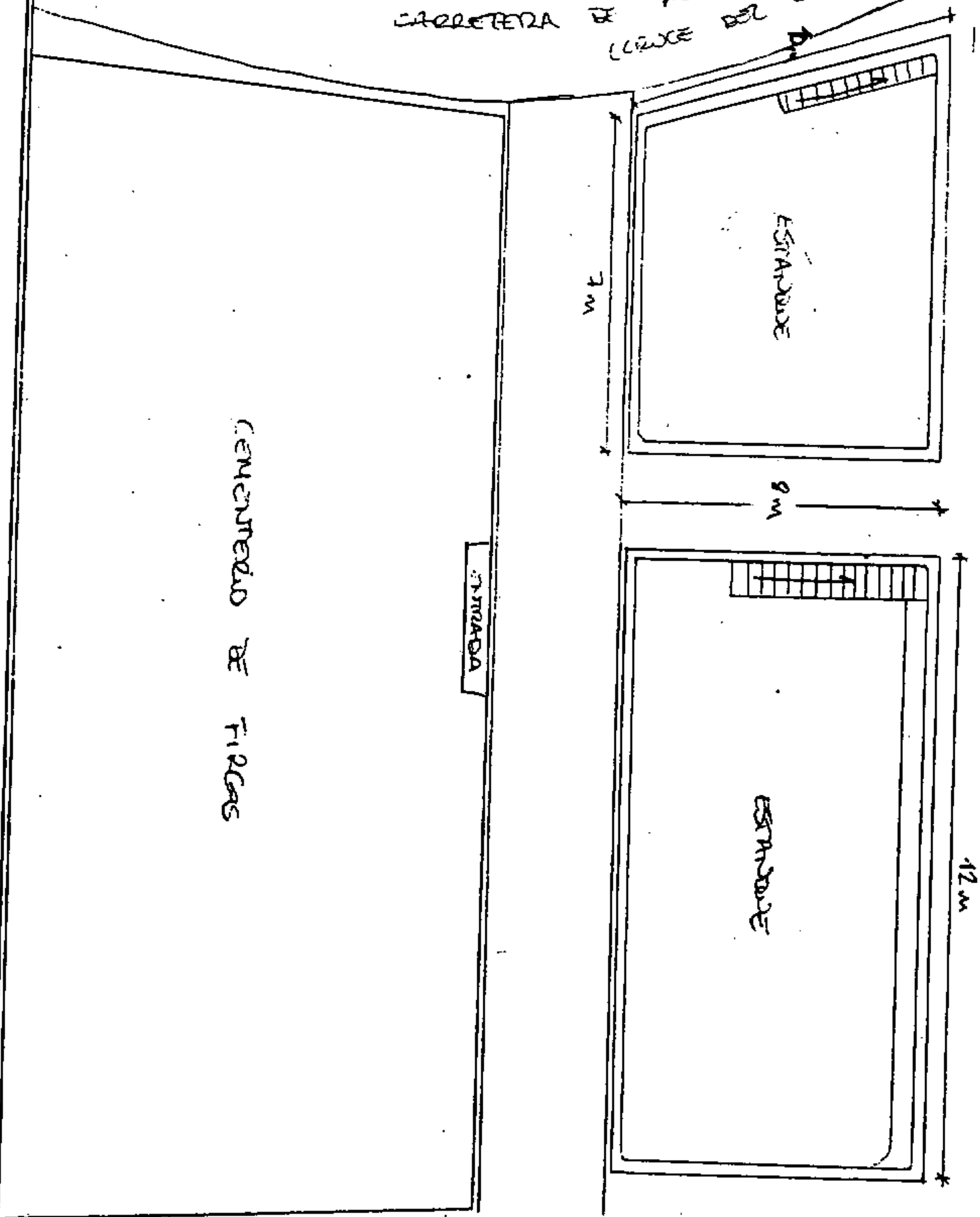
20-8-8

FICHA N° K-77

Rafael Lezano




CARRETERA DE ACCESO AL CASO DE FIBGAS
 (CRUCE DEL CEMENTERIO)




ADOSAR DOS FOTOS DE DISTINTOS ANGULOS QUE PRESENTEN VISTAS DEL LUGAR. I

MEDIDAS: 10 X 15.



Rafael Lercano





Rafael Lereano

CATALOGO MUNICIPAL DEL PATRIMONIO ETNOGRÁFICO. NORMAS SUBSIDIARIAS DE FIRGAS

Nº DE FICHA: 100

CODIGO: 3-20-01-00003

DATOS ETNOGRÁFICOS

DENOMINACION:

COLADERO PORTADA DE LA HEREDAD

TIPOLOGIA:

AREA DE ACTIVIDAD: HIDRÁULICA

GRUPO: DISTRIBUCION

TIPO DE ENTIDAD : DECANTADORAS O FILTROS

CLASIFICACIÓN DEL SUELO:

RUSTICO

CALIFICACIÓN DEL SUELO:

GRADO PROTECCIÓN: INTEGRAL

LOCALIZACIÓN

ISLA: GRAN CANARIA

MUNICIPIO: FIRGAS

LOCALIDAD: FIRGAS

CALLE: BARRANCO LAS MADRES

NUMERO: 0

CODIGO POSTAL: 35431

TOPONOMIA: BARRANCO LAS MADRES

ESTADO DE CONSERVACIÓN:
BUENO

OBSERVACIONES:

Alteraciones antrópicas: basuras, escombros y rejas rota
Alteraciones naturales: colonización vegetal, sedimentación y caída de parte del puente que permite un paso de un lado a otro.

DESCRIPCIÓN: Obra de ingeniería de planta irregular y tres cuerpos: el primero se encarga de retener los troncos o basuras más grandes; el segundo hace otro filtro e incorpora más agua al cauce por una acequia lateral; y el último, cubierto por barras de hierro a modo de rejillas y sostenidas por tres pilares redondos de cantería, encausa el agua hasta la caja.

OBSERVACIONES: Al final de la carretera del barranco de las madres, al lado de la portada de La Heredad.

SUGERENCIAS:

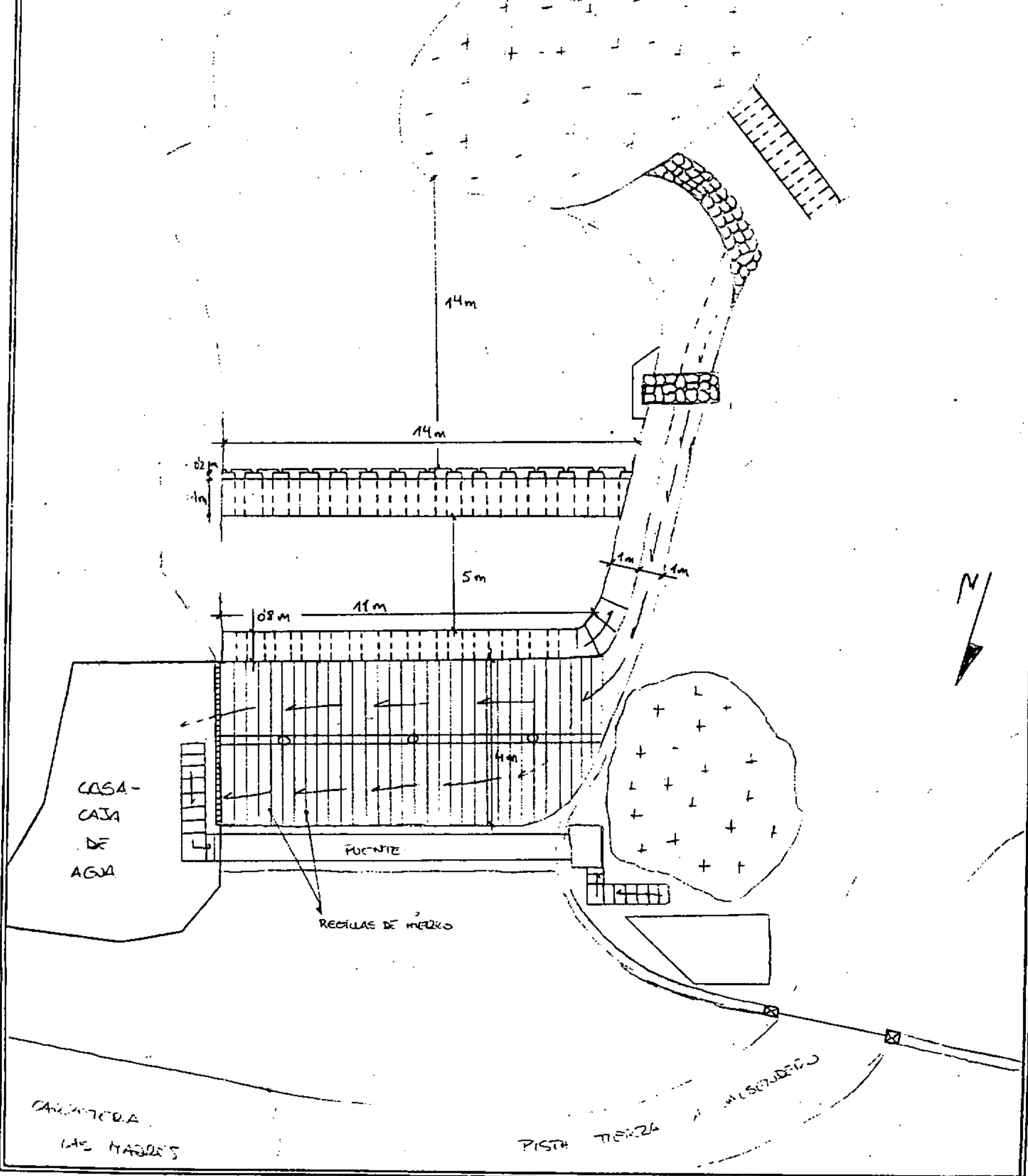

+++ BASALTO - ESPIGAS LOCISE

TRANQUILLAS - REJILLA

→ → ACEQUIA

20-8-3

FICHA N° K-25



CALLE CALLE LAS HADAS

PISTA TIERRA

ALCANTARILLAS

(ADOSAR DOS FOTOS DE DISTINTOS ÁNGULOS QUE PRESENTEN VISTAS DEL LUGAR.)

MEDIDAS: 10 X 15.



Rafael Lecano





**CATALOGO MUNICIPAL DEL PATRIMONIO
ETNOGRÁFICO. NORMAS SUBSIDIARIAS DE FIRGAS**

Nº DE FICHA: 101

CODIGO: 3-20-12-00002

DATOS ETNOGRÁFICOS

DENOMINACION:

ALPENDRE Y VIVIENDA

TIPOLOGIA:

AREA DE ACTIVIDAD:

CONJUNTO DE INTERÉS
ETNOGRÁFICO

GRUPO: FINCAS AGRÍCOLAS

TIPO DE ENTIDAD: CONJUNTO
HIDRÁULICO

CLASIFICACIÓN DEL SUELO:

URBANO

CALIFICACIÓN DEL SUELO:

GRADO PROTECCIÓN: PARCIAL

LOCALIZACIÓN

ISLA: GRAN CANARIA-

MUNICIPIO: FIRGAS

LOCALIDAD: LOMO QUINTANILLA

CALLE: CARRETERA A LOMO
QUINTANILLA

NUMERO: 0

CODIGO POSTAL: 35439

TOPONOMIA: LOMO QUINTANILLA

ESTADO DE CONSERVACIÓN:
BUENO


OBSERVACIONES:

Alteraciones antrópicas: cable de la luz y teléfono, obras (estucado en la primera vivienda) y carretera. Alteraciones naturales: desconchado de la pared en la segunda vivienda.

DESCRIPCIÓN: Casa de planta rectangular, dos pisos, realizada en piedra, cal y parte en cantería. Tiene dos ventanas rectangulares con marco de cantería y dos puertas del mismo estilo pero con escalones. Se hallan revestidas de cal. Se dividen en dos viviendas, una superior más cuidada y enlucida y la otra en estado de abandono. Adosado hay un corral.

OBSERVACIONES: En la bajada de Lomo Quintanilla, en el margen izquierdo de la carretera.

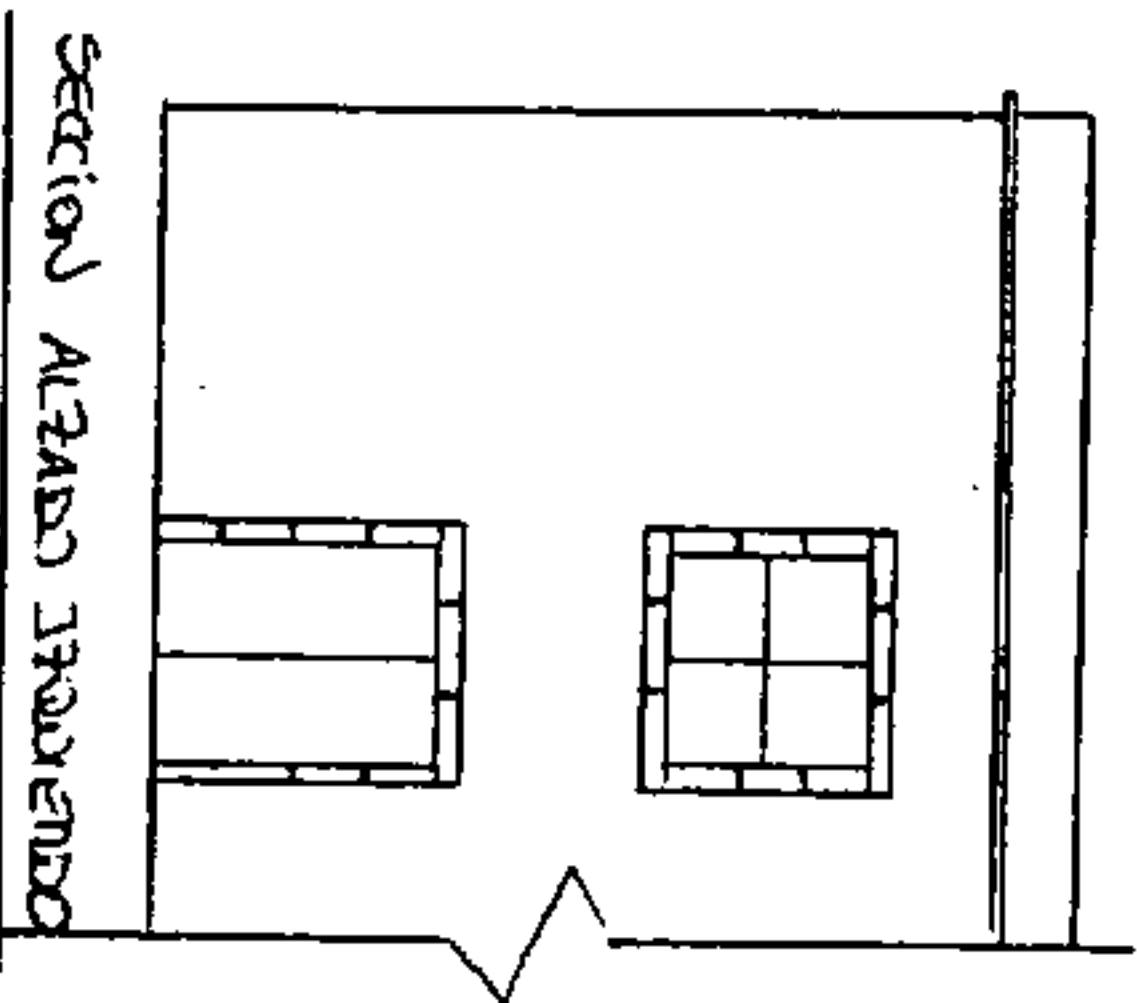
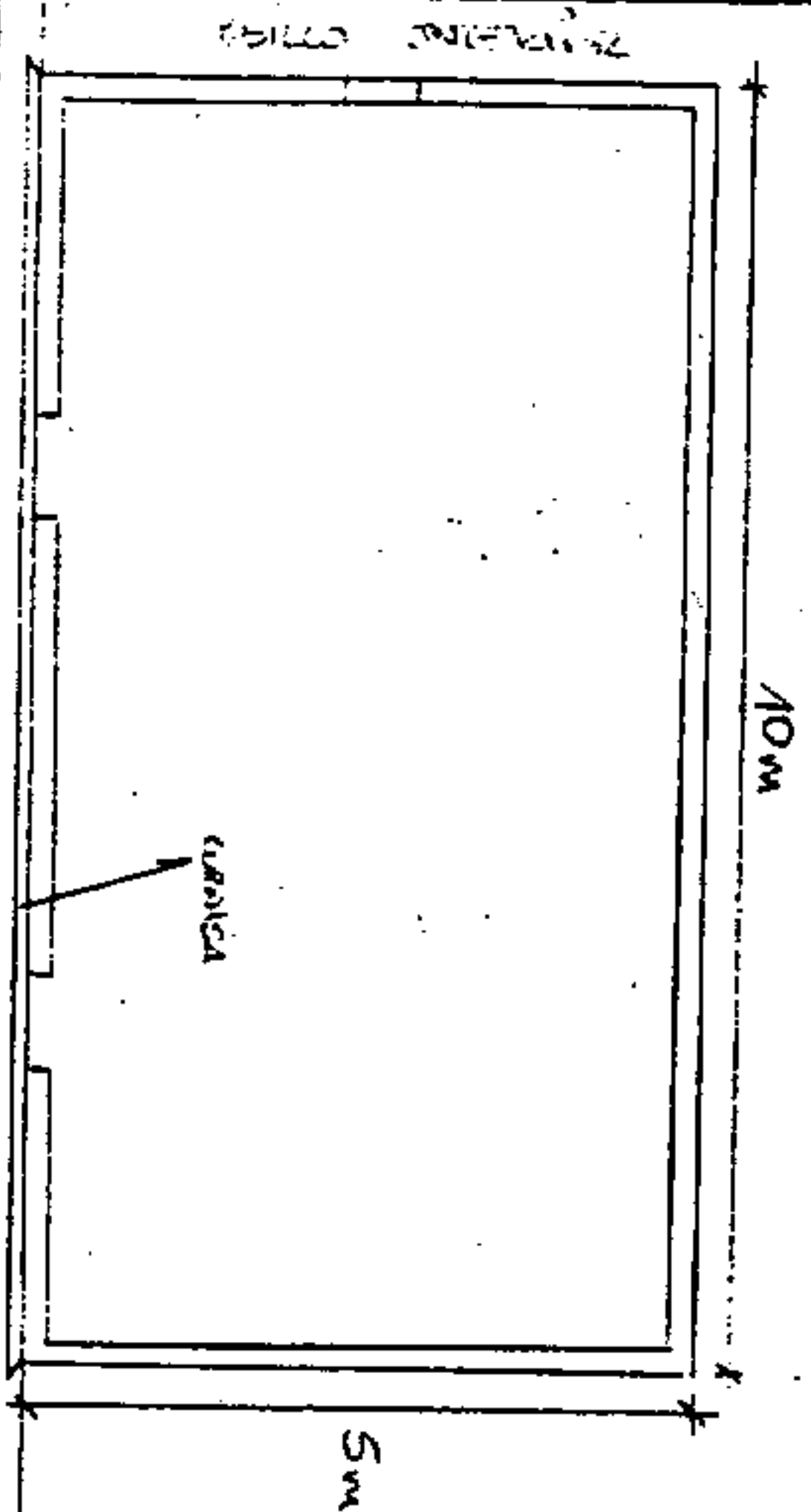
SUGERENCIAS: Se sugiere el arreglo de paredes y disimular los añadidos recientes.



UJIEHISA
PO. ALBA


CASA -
DE FIBRAS
(ALFONSO)

CALPINEVA
CALLE
COMUNICATIVA




(ADOSAR DOS FOTOS DE DISTINTOS ÁNGULOS QUE PRESENTEN VISTAS DEL LUGAR.)

MEDIDAS: 10 X 15.



Rafael Lezano



Rafael Pérezcano



CATALOGO MUNICIPAL DEL PATRIMONIO ETNOGRÁFICO: NORMAS SUBSIDIARIAS DE FIRGAS

Nº DE FICHA: 102

CODIGO: 3-20-12-00008

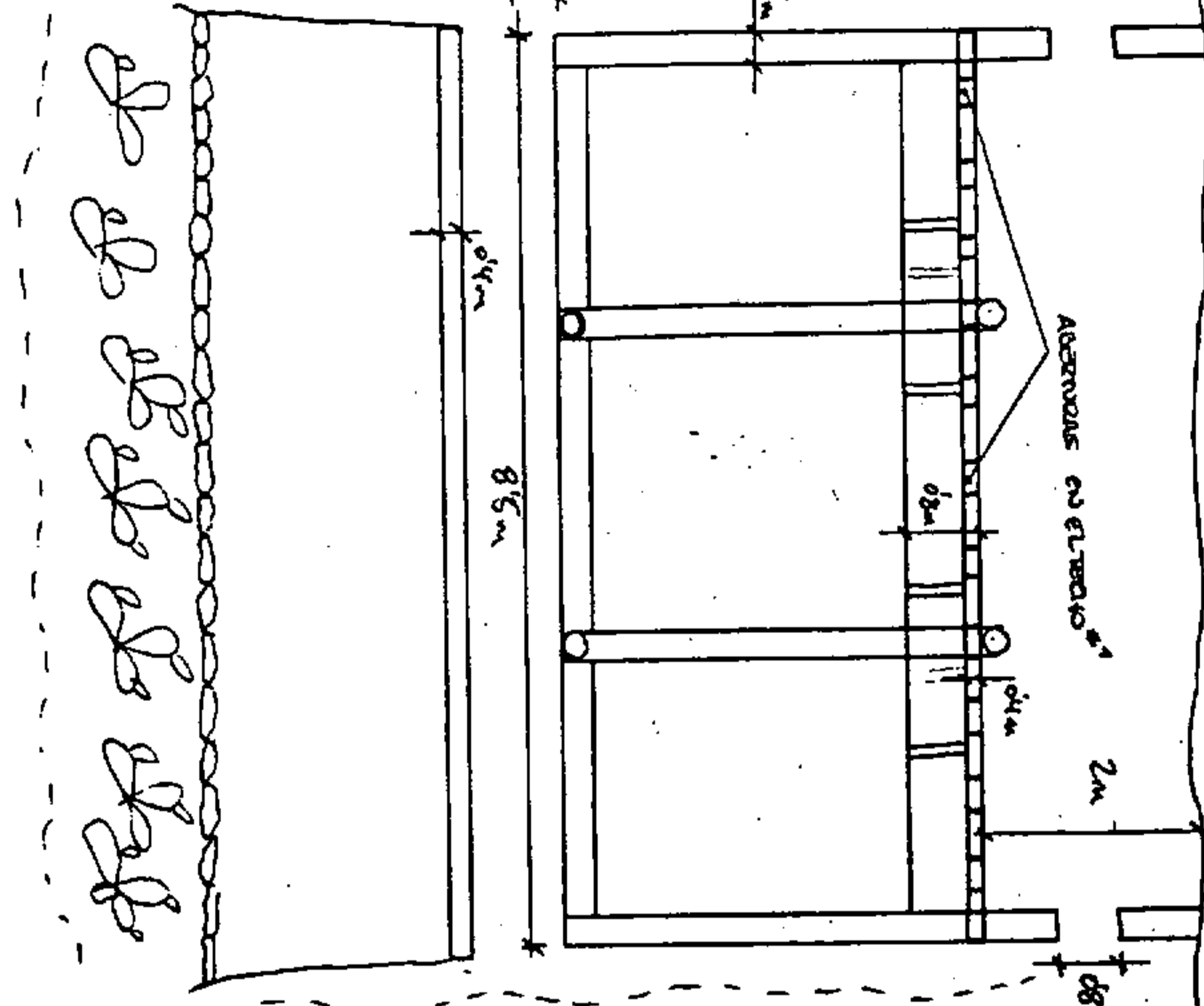


<u>DATOS ETNOGRÁFICOS</u>	<u>LOCALIZACIÓN</u>
<u>DENOMINACION:</u> ALPENDRE	ISLA: GRAN CANARIA
<u>TIPOLOGIA:</u> ACTIVIDAD: GANADERIA	MUNICIPIO: FIRGAS
GRUPO: GESTIÓN DEL GANADO	LOCALIDAD: LOMO QUINTANILLA
TIPO DE ENTIDAD: ALPENDRE	CALLE:
<u>CLASIFICACIÓN DEL SUELO:</u>	NUMERO: 0
<u>CALIFICACIÓN DEL SUELO:</u>	CODIGO POSTAL: 35439
<u>GRADO PROTECCIÓN:</u> AMBIENTAL	TOPONOMIA: BARRANQUILLO DEL LENTISCO
	<u>ESTADO DE CONSERVACIÓN:</u> REGULAR
	<u>OBSERVACIONES:</u> Alteraciones antrópicas: refuerzo interior de hormigón. Alteraciones naturales: colonización vegetal y caída de muro, techo y hormigón.

DESCRIPCIÓN: Alpendre de planta rectangular, realizado en piedra, cal y arena. Se divide en tres por medio de columnas, que sostienen un techo inclinado, de piedra y ladrillo. El muro trasero se halla excavado en la roca. En su interior hay un sobremuro que separa el pesebre del estercolero.

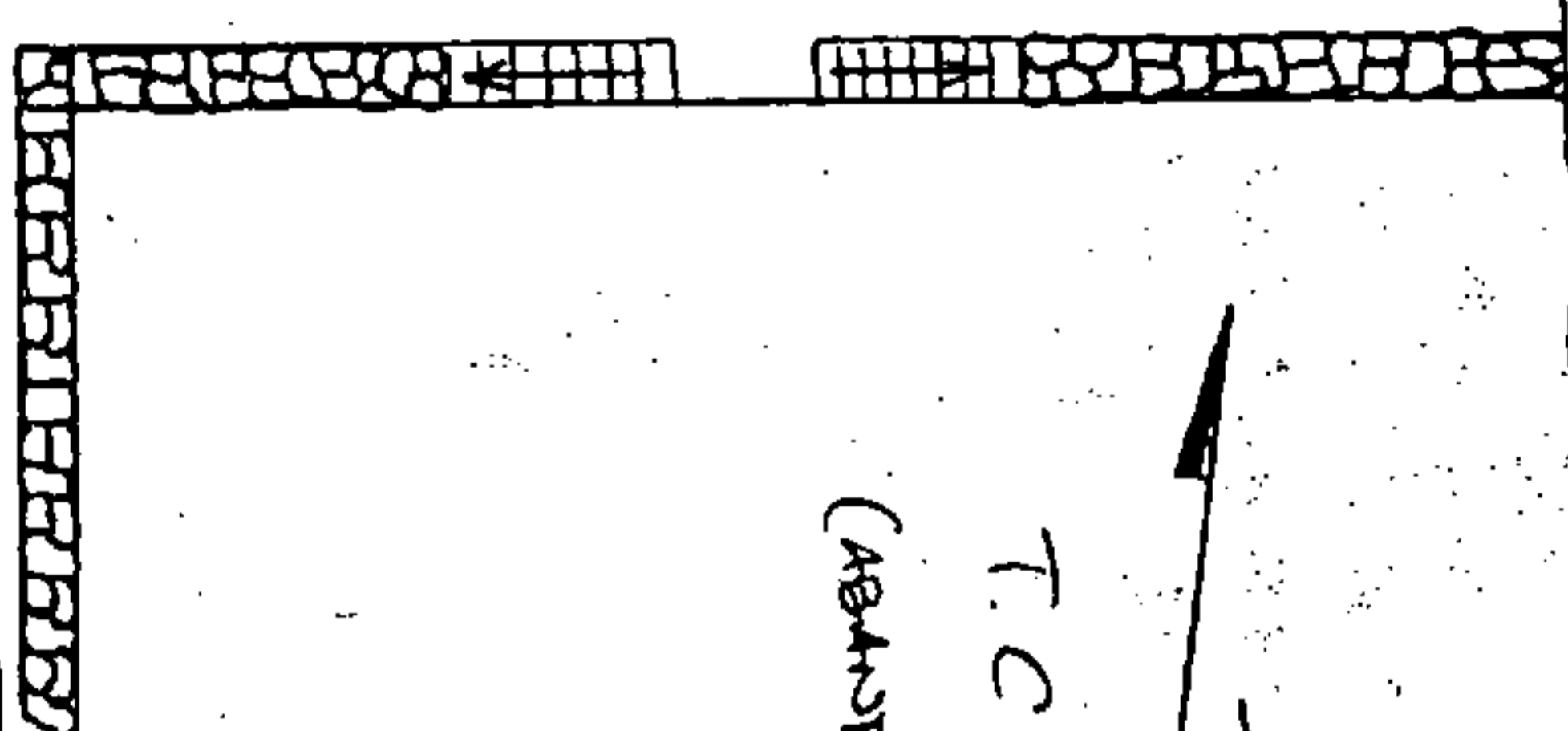
OBSERVACIONES: En el fondo del Barranquillo del Lentisco, hay que seguir el cauce en dirección al interior tras bajar desde el Lomo Quintanilla.

SUGERENCIAS: Cesión a un agricultor o ayudando al dueño para que lo haga.

20-12-8
FICHA N° J-92

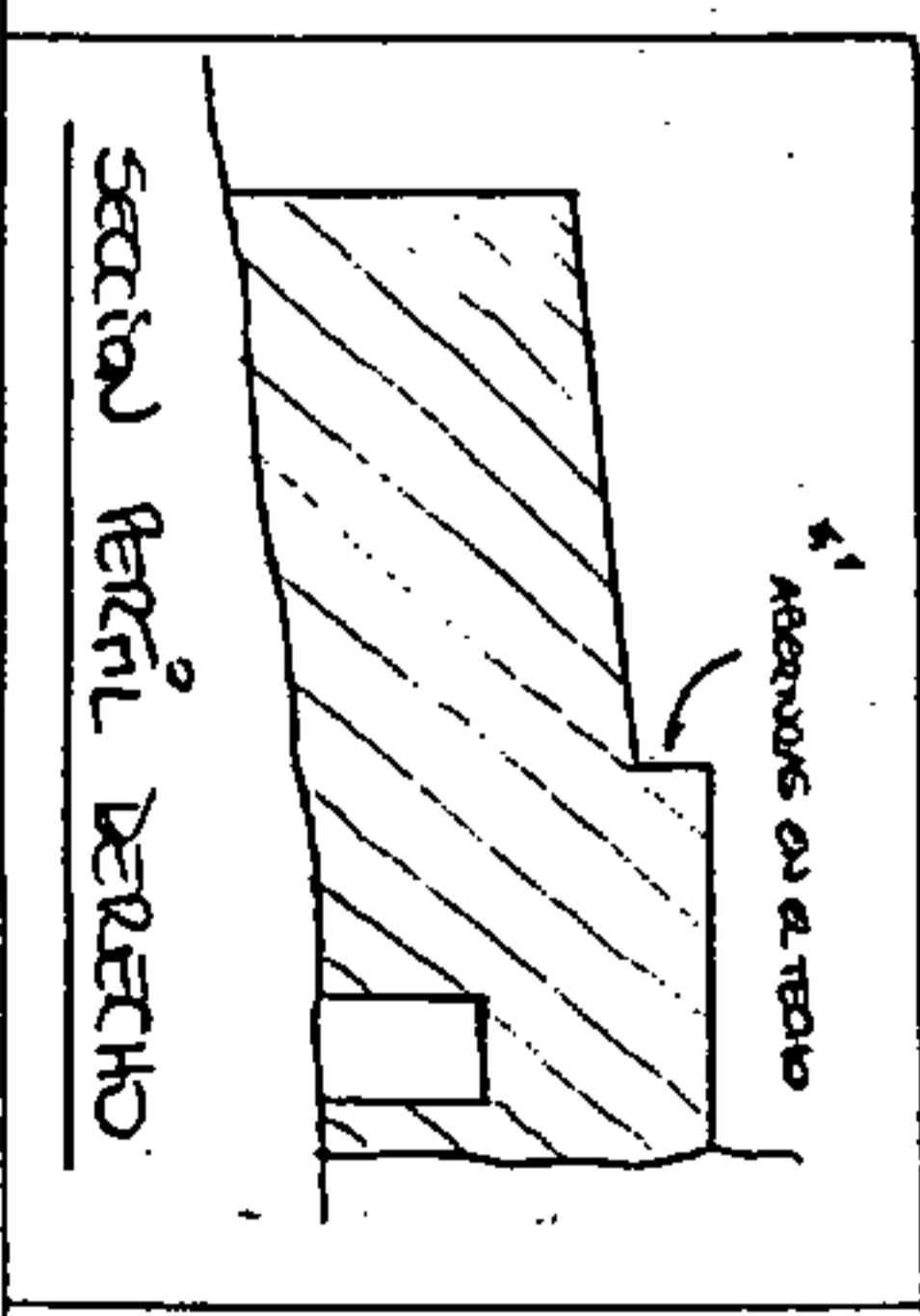


Handwritten decorative flourish or signature.



(ABANDONADO)


- T.C.
- 2
- ABERTURAS EN EL TECHO
- USO DE LA MURADA
- PIÑAS
- VEREDA




SECCION PERFIL DERECHO

(ADOSAR DOS FOTOS DE DISTINTOS ÁNGULOS QUE PRESENTEN VISTAS DEL LUGAR.)

MEDIDAS: 10 X 15.



Rafael Lercano



Rafael Lezcano

**CATALOGO MUNICIPAL DEL PATRIMONIO
ETNOGRÁFICO. NORMAS SUBSIDIARIAS DE FIRGAS**

Nº DE FICHA:

CODIGO: 3-20-13-00012

DATOS ETNOGRÁFICOS

DENOMINACION:

ACEQUIA

TIPOLOGIA:

AREA DE ACTIVIDAD:

HIDRÁULICA

GRUPO: DISTRIBUCIÓN

TIPO DE ENTIDAD: ACEQUIAS

CLASIFICACIÓN DEL SUELO:

RÚSTICO

CALIFICACIÓN DEL SUELO:

GRADO PROTECCIÓN: INTEGRAL

LOCALIZACIÓN

ISLA: GRAN CANARIA

MUNICIPIO: FIRGAS

LOCALIDAD: EL RISCO

CALLE: LOMO PELAO

NUMERO: 0

CODIGO POSTAL: 35433

TOPONOMIA: LOMO PELAO

ESTADO DE CONSERVACIÓN:
BUENO

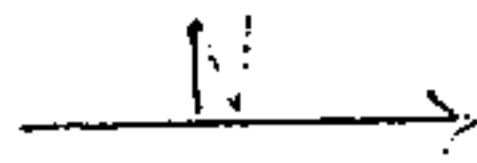
OBSERVACIONES: Alteraciones antrópicas: algunas basuras como botellas y telas. Alteraciones naturales: colonización vegetal y sedimentos en la acequia.

DESCRIPCIÓN: Es una acequia excavada en la ladera, que lo atraviesa hasta el otro lado. Vuelve a la acequia real, la cual es de piedra, cal arena y piedra de cantería. Hay una escalera para bajar desde la acequia real a esta acequia- galeria.


OBSERVACIONES: Se encuentra siguiendo la acequia real desde Firgas hacia los barranquillos, una vez dado la vuelta al Lomo Pelao.

SUGERENCIAS: Se sugiere limpiar la acequia y los alrededores.

**CATALOGO MUNICIPAL DEL PATRIMONIO
ETNOGRÁFICO. NORMAS SUBSIDIARIAS DE FIRGAS**




Rafael Lercano



ACEQUIA REPT 45 mts

(ADOSAR DOS FOTOS DE DISTINTOS ÁNGULOS QUE PRESENTEN VISTAS DEL LUGAR.)


MEDIDAS: 10 X 15.



Rafael Lezano



Rafael Pezcano



CATALOGO MUNICIPAL DEL PATRIMONIO ETNOGRÁFICO. NORMAS SUBSIDIARIAS DE FIRGAS

Nº DE FICHA: 104

CODIGO: 3-20-15-00007

<u>DATOS ETNOGRÁFICOS</u>	<u>LOCALIZACIÓN</u>
<u>DENOMINACION:</u> CANTONERA	ISLA: GRAN CANARIA
<u>TIPOLOGIA:</u> ACTIVIDAD: HIDRÁULICA GRUPO: DISTRIBUCIÓN	MUNICIPIO: FIRGAS LOCALIDAD: TRAPICHE
TIPO DE ENTIDAD: CANTONERAS TRONERAS	CALLE: PASAJE ROQUE NUBLO
<u>CLASIFICACIÓN DEL SUELO:</u>	NUMERO: 0
<u>CALIFICACIÓN DEL SUELO:</u>	CODIGO POSTAL: 35433
<u>GRADO PROTECCIÓN:</u> INTEGRAL	TOPONOMIA: CAMBALUD
	ESTADO DE CONSERVACIÓN: BUENO
	OBSERVACIONES: Alteraciones antrópicas: basura, se ha situado parte de la carretera sobre la cantonera semicircular. Alteraciones naturales: colonización vegetal.

DESCRIPCIÓN: Cantonera de medio punto y otro rectangular. La de medio punto tiene 5 aberturas, dos de entrada y tres de salida y se halla adosada a la anterior. Realizada con arena, cal y piedra de cantería.

OBSERVACIONES: En la carretera general de Cambalud, justo en el límite municipal con Firgas.

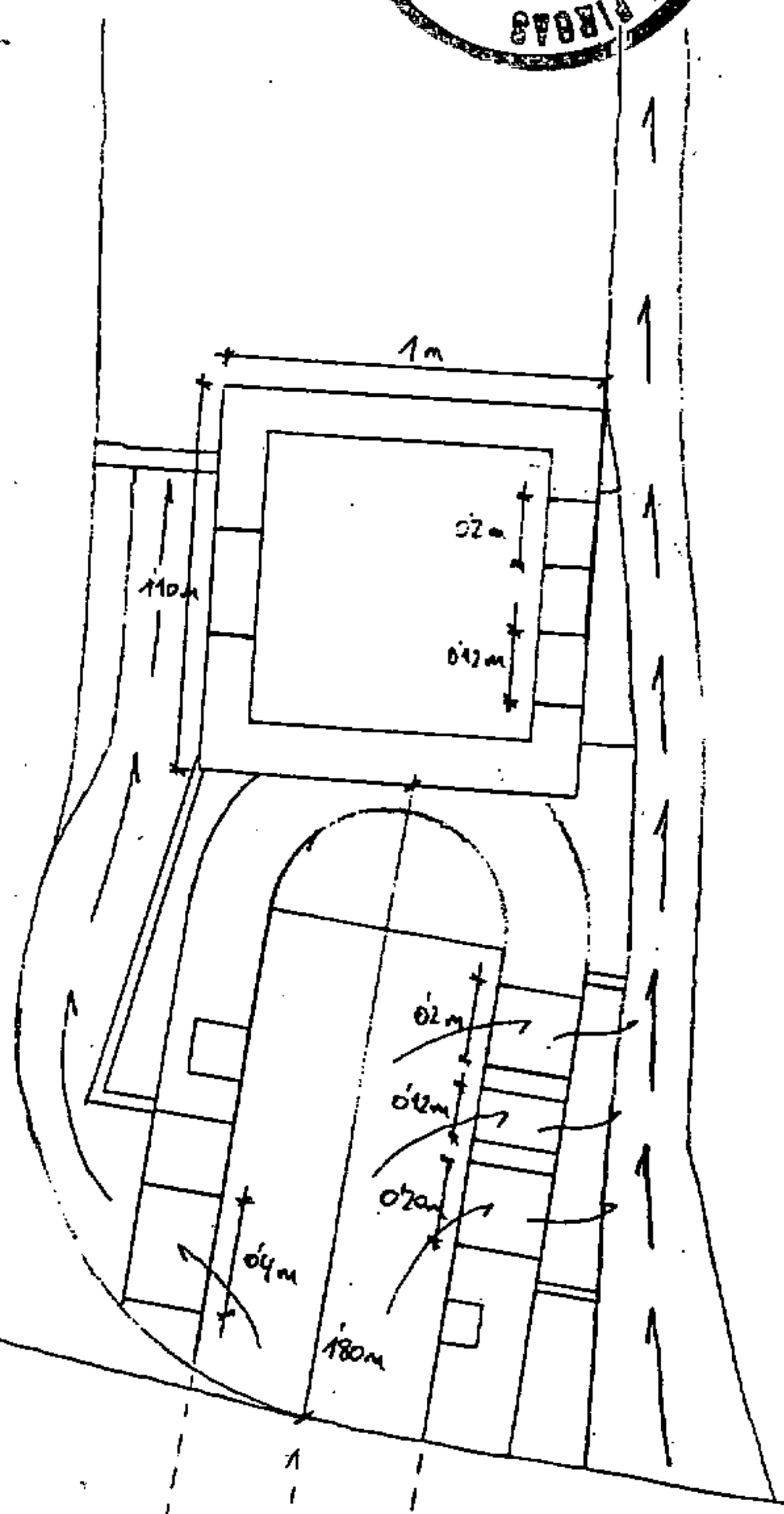
SUGERENCIAS: Se sugiere la limpieza de basuras, tierra y malas hierbas.

20-15-7

FICHA N° J-95



PASADIZO
RODILLO
NUBLO



→ → ACERDIA


CAZZETERA

BANADEROS - CAMBAUD

(ADOSAR DOS FOTOS DE DISTINTOS ÁNGULOS QUE PRESENTEN VISTAS DEL LUGAR)


MEDIDAS: 10 X 15.

MISMA



Rafael Lercano





CATALOGO MUNICIPAL DEL PATRIMONIO ETNOGRÁFICO. NORMAS SUBSIDIARIAS DE FIRGAS

Nº DE FICHA: 105

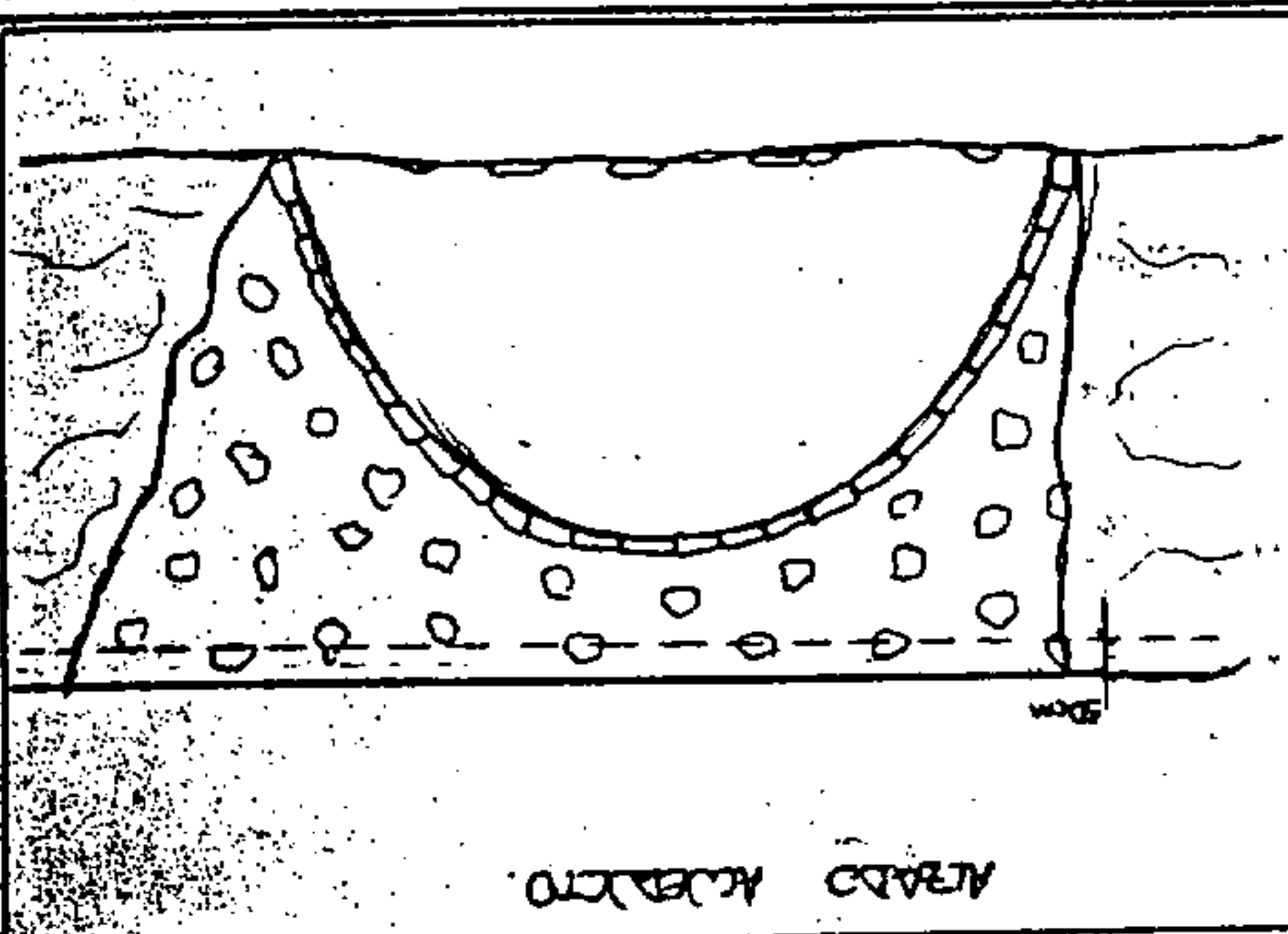
CODIGO: 3-20-16-00001

<u>DATOS ETNOGRÁFICOS</u>	<u>LOCALIZACIÓN</u>
<u>DENOMINACION:</u> ACUEDUCTO	ISLA: GRAN CANARIA
<u>TIPOLOGIA:</u> AREA DE ACTIVIDAD: HIDRÁULICA	MUNICIPIO: FIRGAS LOCALIDAD: SAN ANTÓN CALLE:
GRUPO: DISTRIBUCIÓN	NUMERO: 0
TIPO DE ENTIDAD: ACUEDUCTO	CODIGO POSTAL: 35434
<u>CLASIFICACIÓN DEL SUELO:</u> RÚSTICO	TOPONOMIA: SAN ANTÓN
<u>CALIFICACIÓN DEL SUELO:</u>	ESTADO DE CONSERVACIÓN: BUENO
<u>GRADO PROTECCIÓN:</u> AMBIENTAL	OBSERVACIONES: La falta de uso no sólo ha llevado a la colmatación de su cauce y la colonización vegetal, sino que aparecen obras privadas como la instalación de tuberías plásticas.

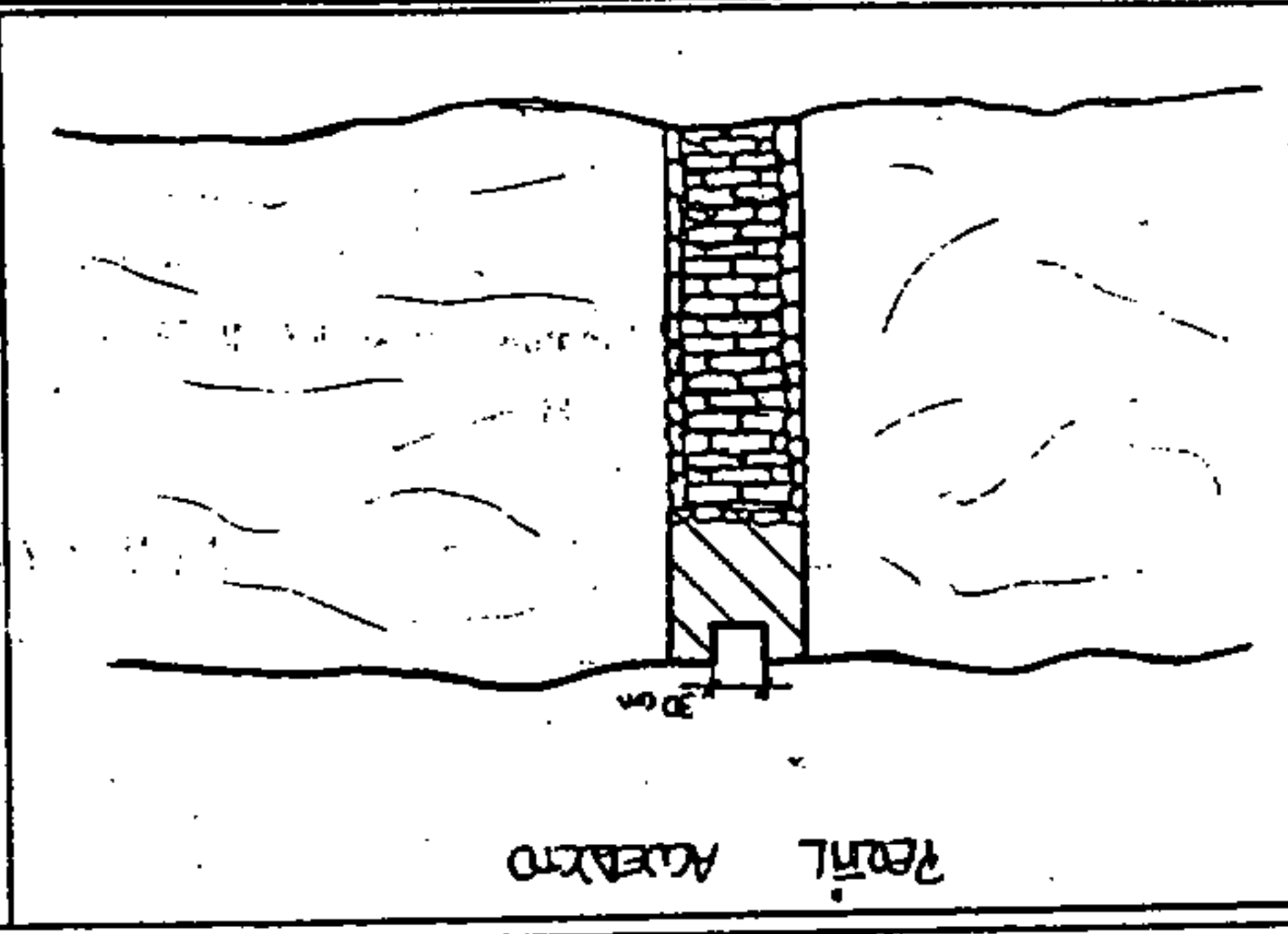
DESCRIPCIÓN: Acueducto de un solo ojo con arco de medio punto y un canal que lo atraviesa en la parte superior. Realizado en lajas con técnica de ripiado, aparecen bloques de cantería en el vano.

OBSERVACIONES: En el margen derecho de la carretera de Firgas a Las Madres, se localiza en el fondo de un barranquillo en San Antón. Se accede por la finca de Los Berros.

SUGERENCIAS: Se aconseja la limpieza y protección de esta obra de ingeniería construida para salvar un desnivel en el recorrido de la acequia Chica o de San Juan. Para ello sería necesario la eliminación de la tierra que obstruye el canal y el disimulo de la tubería plástica.



ALBADO ACUEDUCTO



PERIL ACUEDUCTO

CARRETERA A LAS MADRES



T.C.

TERRA TERRA

PLANTA ACUEDUCTO

canal

M.F.V.

T.C. TORRENO DE CANTO
 --- CAMINO - VEREDA
 → → → ACERQUIA

○ ○ ○ ○ BANCAL - CADERAS
 [] Poca-LADERA BARRANCO

2

FICHA N° K-8
 20-16-1


T.C.

FOTOGRAFÍAS


FICHA Nº: 3 20 16 00001

(ADOSAR DOS FOTOS DE DISTINTOS ÁNGULOS QUE PRESENTEN VISTAS DEL LUGAR.)

MEDIDAS: 10 X 15.



Rafael Lizcano





**CATALOGO MUNICIPAL DEL PATRIMONIO
ETNOGRÁFICO. NORMAS SUBSIDIARIAS DE FIRGAS**

Nº DE FICHA: 106

CODIGO: 3-20-01-00002

<u>DATOS ETNOGRÁFICOS</u>	<u>LOCALIZACIÓN</u>
<u>DENOMINACION:</u> SIFON	ISLA: GRAN CANARIA
<u>TIPOLOGIA:</u> AREA DE ACTIVIDAD: HIDRAULICA	MUNICIPIO: FIRGAS
GRUPO: DISTRIBUCION	LOCALIDAD: SAN ANTON
TIPO DE ENTIDAD: SIFON	CALLE:
<u>CLASIFICACIÓN DEL SUELO:</u> RUSTICO	NUMERO: 0
<u>CALIFICACIÓN DEL SUELO:</u>	CODIGO POSTAL: 35434
<u>GRADO PROTECCIÓN:</u> INTEGRAL	TOPONOMIA: SAN ANTON
	<u>ESTADO DE CONSERVACIÓN:</u> BUENO
	<u>OBSERVACIONES:</u> Los mayores peligros vienen dados por la pista de tierra que pasa por su base, la valla metálica del cercado que está al lado y una tubería de hierro que canaliza el agua. Otro factor, pero natural, es la colonización vegetal que sufren sus alrededores.

DESCRIPCIÓN: Chimenea- Sifón de base cuadrangular dividido en dos partes , la inferior trapezoidal sobre la que se superpone dos cuerpos cilindricos de distinto tamaño (esto último forma la segunda parte). Realizado en piedra y cal y mantiene un rebaje para colocar una tubería.

OBSERVACIONES: En la carretera de Firgas a Las, en el margen derecho y justo enfrente de San Antón, próximo al acueducto y a la Finca de Los Berros.

SUGERENCIAS: Se sugiere la limpieza de las hierbas que rodean al sifón y el desvío o enterramiento de la tubería.

20-16-2

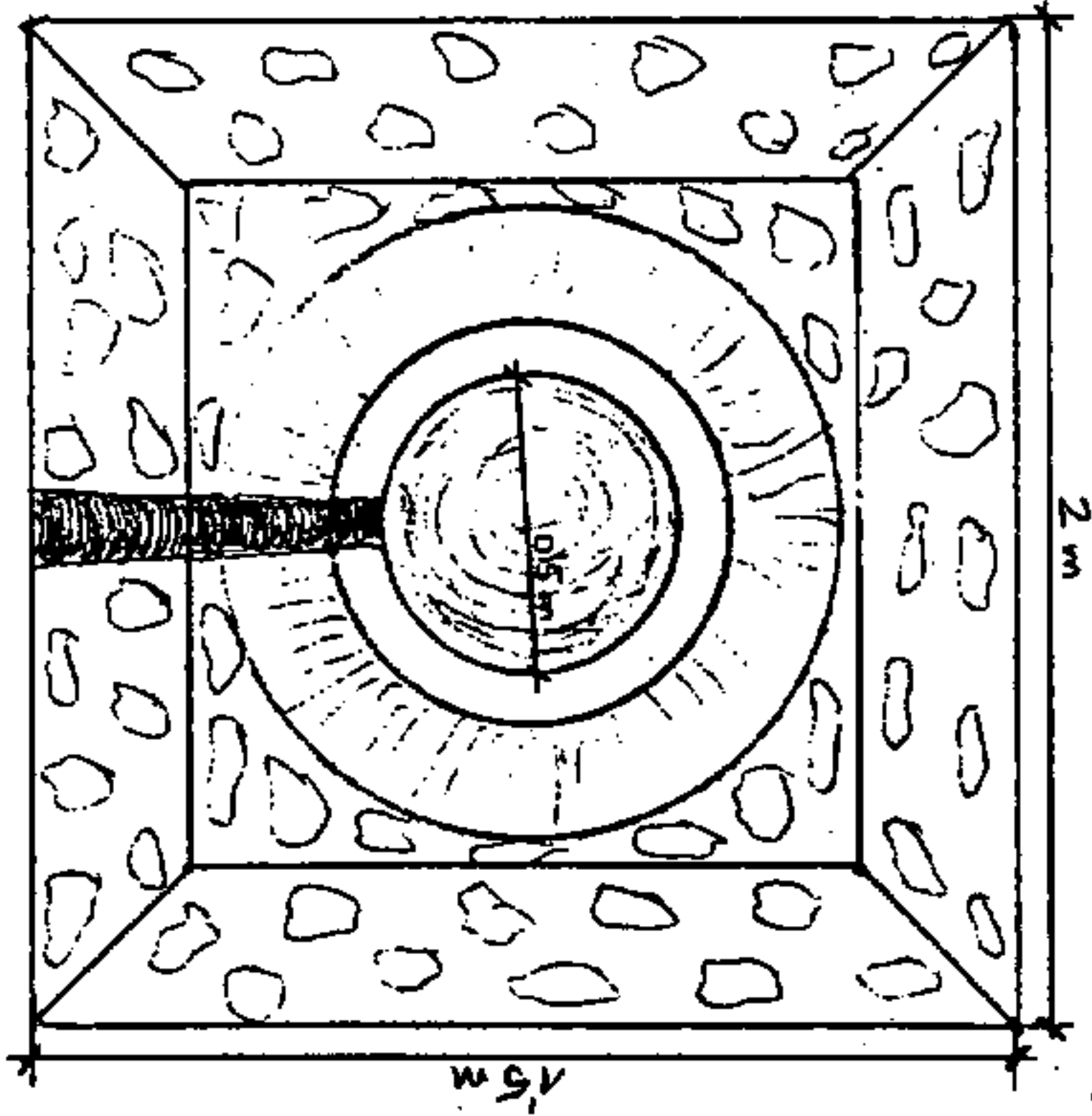
FICHA N° K-9

Rafael Lecano



T.C.

PISTA FORESTAL DE ACCESO



CALLETERA DE LAS MADES

T.C.


T.C: Terrenos de cultivo

FOTOGRAFÍAS

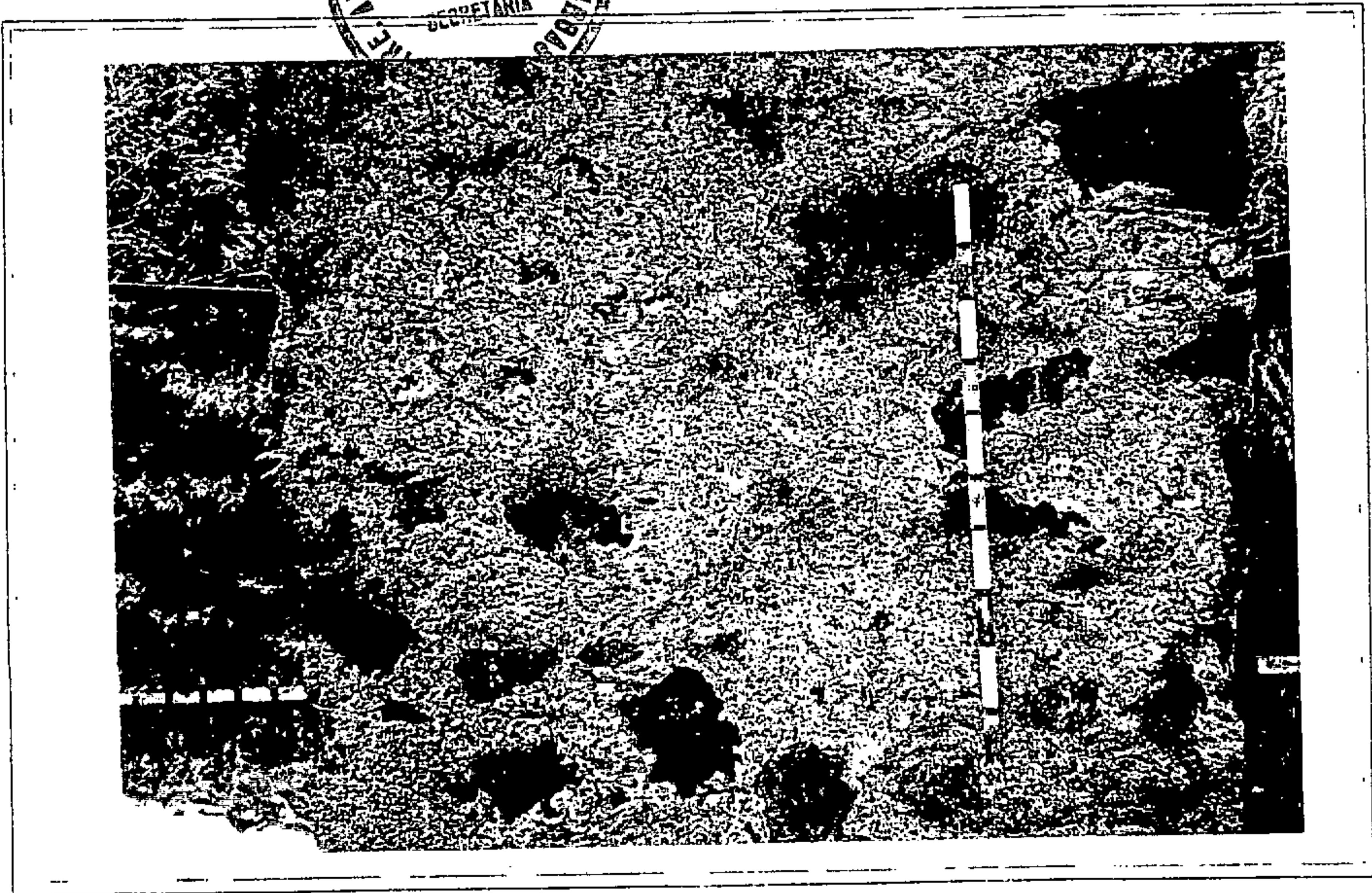
FICHA Nº: 3 20 16 00002

(ADOSAR DOS FOTOS DE DISTINTOS ÁNGULOS QUE PRESENTEN VISTAS DEL LUGAR.)

MEDIDAS: 10 X 15.



Rafael Lezano




**CATALOGO MUNICIPAL DEL PATRIMONIO
ETNOGRÁFICO. NORMAS SUBSIDIARIAS DE FIRGAS**

Nº DE FICHA: 107

CODIGO: 3-20-01-00005

DATOS ETNOGRÁFICOS

DENOMINACION:

ACUEDUCTO Y PALETON

TIPOLOGIA:

AREA DE ACTIVIDAD: HIDRAULICA

GRUPO: DISTRIBUCION

TIPO DE ENTIDAD: ACEQUIAS

CLASIFICACIÓN DEL SUELO:
RUSTICO

CALIFICACIÓN DEL SUELO:

GRADO PROTECCIÓN: INTEGRAL

LOCALIZACIÓN

ISLA: GRAN CANARIA

MUNICIPIO: FIRGAS

LOCALIDAD: SAN ANTON

CALLE: CARRETERA LAS MADRES

NUMERO: 0

CODIGO POSTAL: 35430

TOPONOMIA: SAN ANTON

ESTADO DE CONSERVACIÓN:
BUENO

OBSERVACIONES:

Alteraciones Antrópicas: los mayores peligros proceden de la carretera y la pista, que lo encorsetan. Alteraciones naturales: colonización vegetal, sedimentación y oxidación.

DESCRIPCIÓN: Conjunto construido en cal, y arena y piedras. El puente tienen arco de medio punto y tres escalones a modo de contrafuertes, mientras el paletón conserva las tablas y la barra que las eleva; mantiene losetas que cubren la acequia y permiten acercarse al paletón.

OBSERVACIONES: En la carretera Las Madres a la altura del barranquillo de San Antón, justo en el margen derecho.

SUGERENCIAS: Se sugiere limpieza y acondicionamiento del puente y paletón adosados a la acequia real convirtiéndose en un ejemplo de la obra de ingeniería de esta acequia, ya que su función era la de salvar el barranquillo que atraviesa. Por eso se sugiere la limpieza de su fondo obstruido por basura, tierras y cañas.

20-16-5

FICHA N° K-37

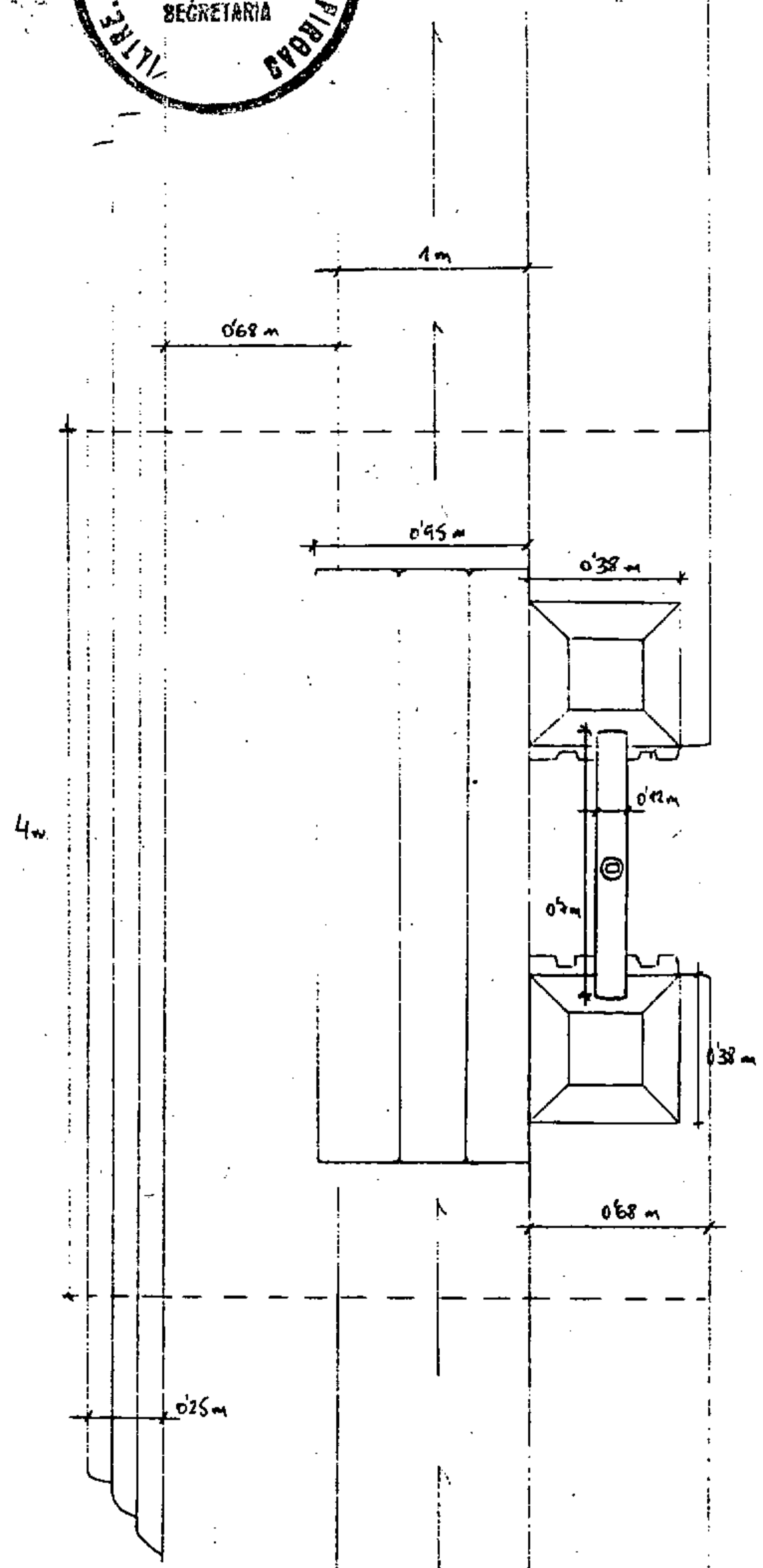
Rafael Lezano



BOCA FUENTE
 ACCIONIA

PISCAR DE TIBURIA

CADETEIRA LAS MADRES




FOTOGRAFÍAS

FICHA Nº: 3 20 16 00005


(ADOSAR DOS FOTOS DE DISTINTOS ÁNGULOS QUE PRESENTEN VISTAS DEL LUGAR.)

MEDIDAS: 10 X 15.



Rafael Lezano





CATALOGO MUNICIPAL DEL PATRIMONIO ETNOGRÁFICO: NORMAS SUBSIDIARIAS DE FIRGAS

Nº DE FICHA: 108

CODIGO: 3-20-01-00005

DATOS ETNOGRÁFICOS

DENOMINACION:

ALPENDRE

TIPOLOGIA:

AREA DE ACTIVIDAD: GANADERIA

GRUPO: GESTION DEL GANADO

TIPO DE ENTIDAD: ALPENDRE

CLASIFICACIÓN DEL SUELO:

RUSTICO

CALIFICACIÓN DEL SUELO:

GRADO PROTECCIÓN: AMBIENTAL

LOCALIZACIÓN

ISLA: GRAN CANARIA

MUNICIPIO: FIRGAS

LOCALIDAD: EL ZUMACAL

CALLE: CARRETERA C-814

NUMERO: 0

CODIGO POSTAL: 35430

TOPONOMIA: EL ZUMACAL

ESTADO DE CONSERVACIÓN:

REGULAR

OBSERVACIONES:

Alteraciones antrópicas: puntuales para sostener el techo, reparaciones con cemento, un canalillo de lata para el agua de lluvia y un pequeño cuarto adosado con bloques y planchas. Alteraciones naturales: caída del techo y parte del muro y puertas podridas.

DESCRIPCIÓN: Alpendre de planta cuadrangular de dos pisos, realizado en piedra y barro. Tiene techo inclinado de tejas curvas e interior de tablas. Posee tres puertas de acceso. Dos laterales en la primera y segunda planta, y otra central en el piso inferior. Conserva el pesebre de bloques de piedra.

OBSERVACIONES: Se localiza en el margen derecho de la carretera de Valleseco a unos 500 metros del cruce del Zumacal.

SUGERENCIAS: Como testigo preferente de la actividad agrícola y ganadera de la zona debería restaurarse y acondicionarse para su puesta en funcionamiento, protegiéndolo de su desaparición ante el lamentable estado de conservación que presenta en la actualidad.

20-17-5

FICHA N° K-47

Rafael Pérezano



(PAPAS Y HIJOS)

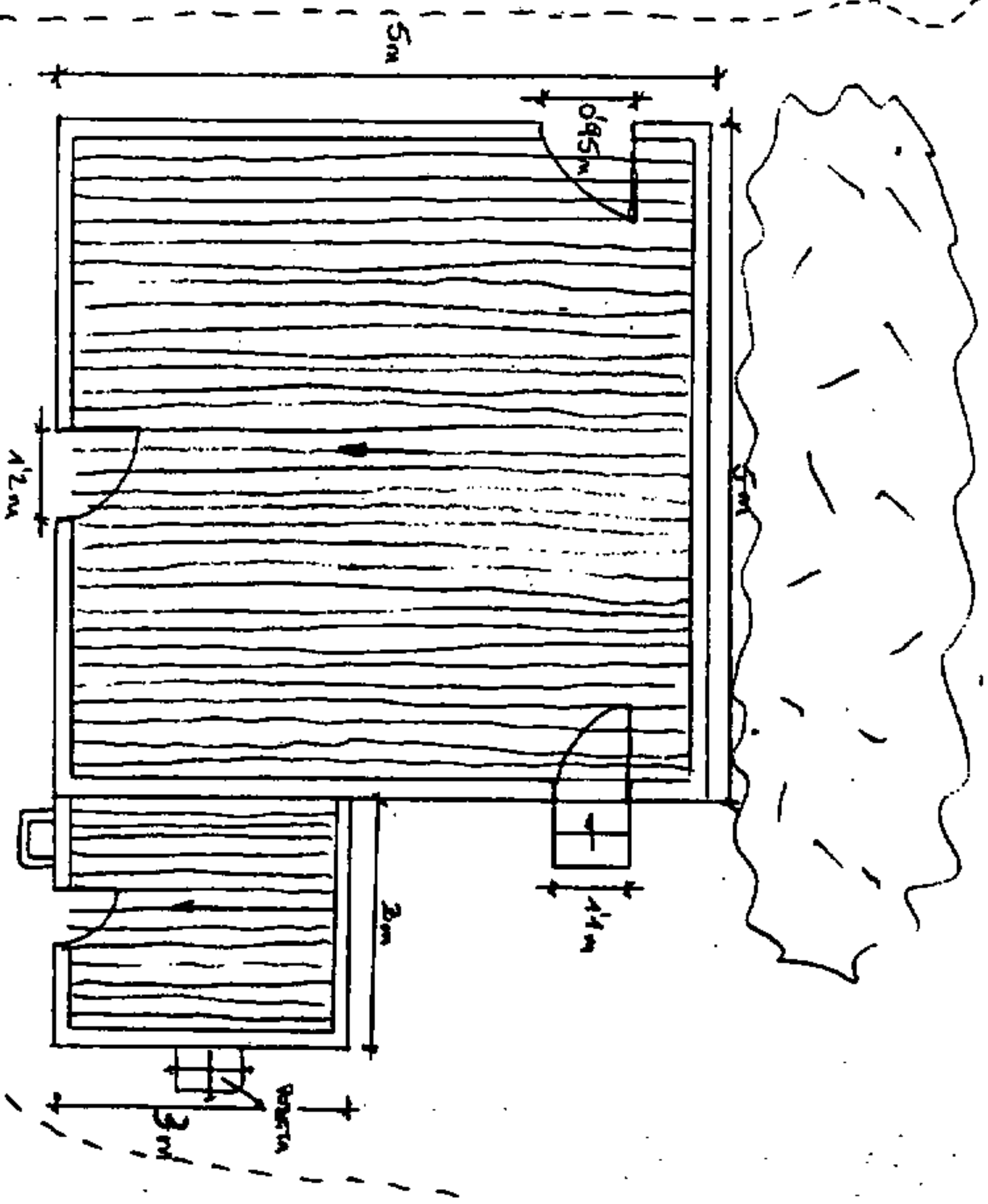
T.C.







CANRETERA

C-814 (PAPAS - MUJERES)

T.C. (PAPAS FRUTALES)




-  VEREDA
-  ZARZAS
-  TALLADO DE TALLADO DE TALLADO
-  SOMBRA DE SOMBRA DE SOMBRA

FOTOGRAFÍAS


FICHA Nº: 3 20 17 00005

(ADOSAR DOS FOTOS DE DISTINTOS ÁNGULOS QUE PRESENTEN VISTAS DEL LUGAR.)

MEDIDAS: 10 X 15.



Rafael Lizaso





Rafael Lorenzo

CATALOGO MUNICIPAL DEL PATRIMONIO ETNOGRÁFICO. NORMAS SUBSIDIARIAS DE FIRGAS

Nº DE FICHA: 109

CODIGO: 3-20-01-00004

DATOS ETNOGRÁFICOS

DENOMINACION:

ALPENDRE- CUEVA

TIPOLOGIA:

AREA DE ACTIVIDAD: GANADERIA

GRUPO: GESTION DEL GANADO

TIPO DE ENTIDAD: ALPENDRE

CLASIFICACIÓN DEL SUELO:
RUSTICO

CALIFICACIÓN DEL SUELO:

GRADO PROTECCIÓN: AMBIENTAL

LOCALIZACIÓN

ISLA: GRAN CANARIA

MUNICIPIO: FIRGAS

LOCALIDAD: EL ZUMACAL

CALLE:

NUMERO: 0

CODIGO POSTAL: 35435

TOPONOMIA: EL PARRAL

ESTADO DE CONSERVACIÓN:
REGULAR

OBSERVACIONES:

Alteraciones antrópicas: la techumbre originaria ha sido sustituida y se han introducido tubos de hierro en el techo, planchas de uralita y plásticos y arreglos con cemento en la puerta. Alteraciones naturales: colonización vegetal, la cual ha llegado a tapizar todo el suelo y alrededores.

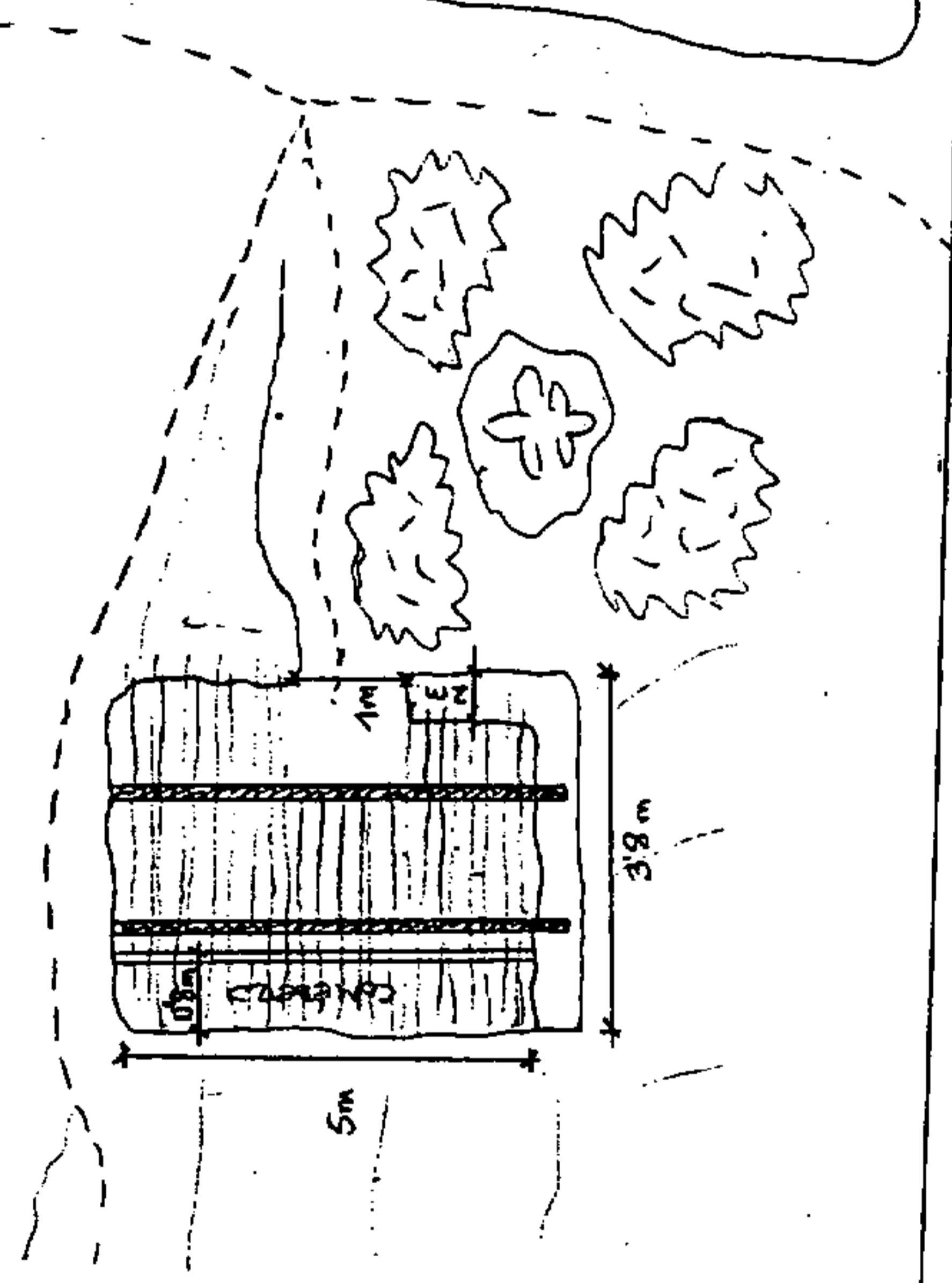

DESCRIPCIÓN: Alpendre excavado en la roca de planta rectangular. Conserva el palo de amarre con nueve agujeros y dos travesaños del techo. Aparece una puerta cerrada con bloques de Galdar y cal.

OBSERVACIONES: Tras entrar en el Zumacal se debe tomar el desvío de la izquierda en el primer cruce y tras pasar todas las casas entrar por un camino en la margen izquierda de la carretera

SUGERENCIAS: La limpieza interior y exterior tanto de basuras como vegetación y recuperación del techo originario parecen necesarios.

FICHA N° K-46

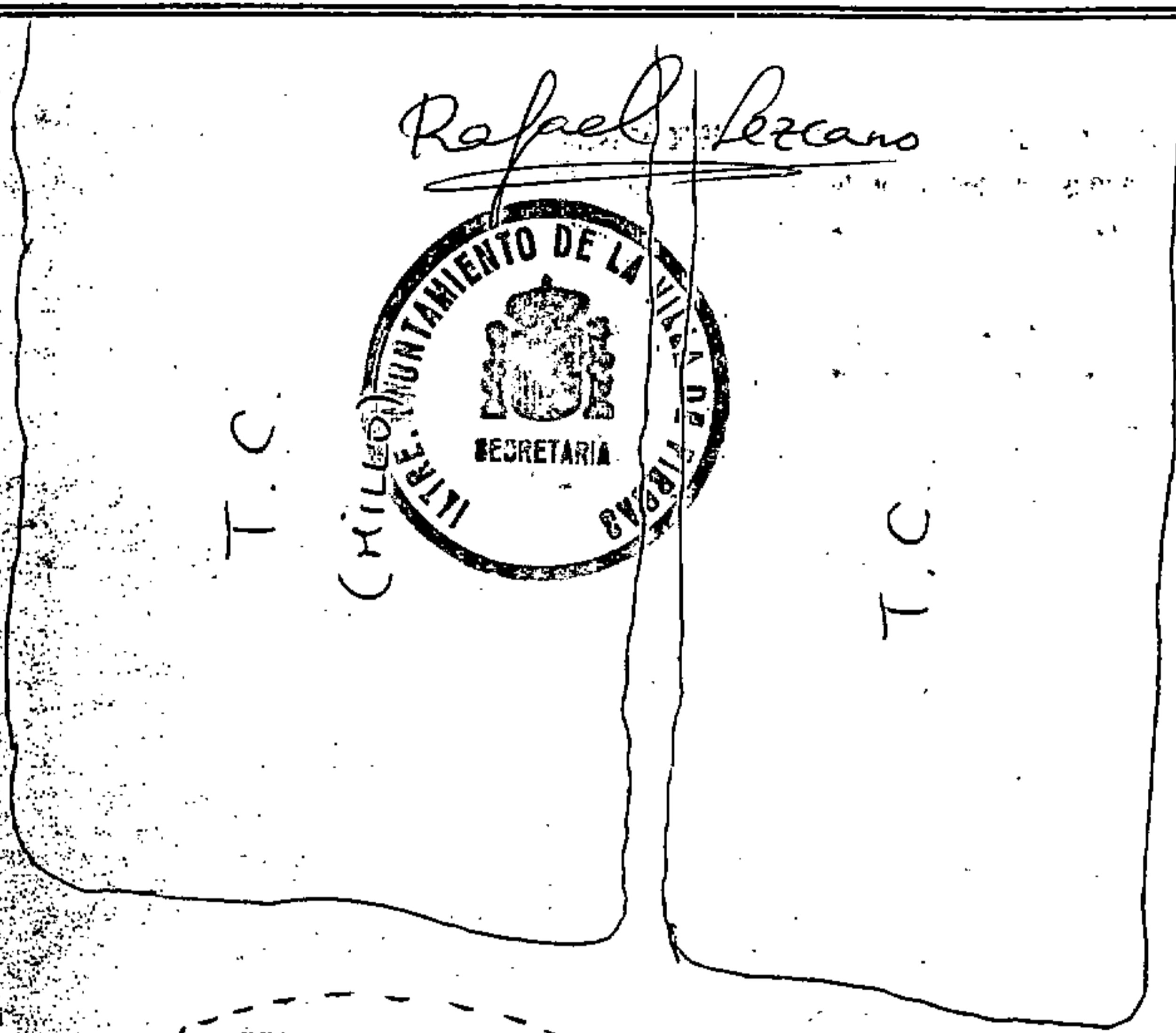
26-17-4



← CARRETERA VECINAL CAZAETA (BARRIO PADAL)



- VEDETA
- ☼ ZARZAS
- ☼ HIGUERA
- TRASEBANDI
- MADEDA




Rafael Lezcano

FOTOGRAFÍAS

FICHA N°: 3 20 17 00004

(ADOSAR DOS FOTOS DE DISTINTOS ÁNGULOS QUE PRESENTEN VISTAS DEL LUGAR.)

MEDIDAS: 10 X 15.





Rafael Lezcano

CATALOGO MUNICIPAL DEL PATRIMONIO ETNOGRAFICO. NORMAS SUBSIDIARIAS DE FIRGAS

Nº DE FICHA: 110

CODIGO: 3-20-01-00022

<u>DATOS ETNOGRÁFICOS</u>	<u>LOCALIZACIÓN</u>
<u>DENOMINACION:</u> ALPENDRE- CUEVA (2)	ISLA: GRAN CANARIA
<u>TIPOLOGIA:</u> AREA DE ACTIVIDAD: GANADERIA	MUNICIPIO: FIRGAS
GRUPO: GESTION DEL GANADO	LOCALIDAD: LAS PELLAS
TIPO DE ENTIDAD : ALPENDRE	CALLE: LAS BARRANQUERAS
<u>CLASIFICACIÓN DEL SUELO:</u> RUSTICO	NUMERO: 0
<u>CALIFICACIÓN DEL SUELO:</u>	CODIGO POSTAL: 35435
<u>GRADO PROTECCIÓN:</u> AMBIENTAL	TOPONOMIA: LAS BARRANQUERAS
	ESTADO DE CONSERVACIÓN: REGULAR
	OBSERVACIONES: Alteraciones antrópicas: presencia de basuras Alteraciones naturales: colonización vegetal, en el exterior, humedad en el interior.

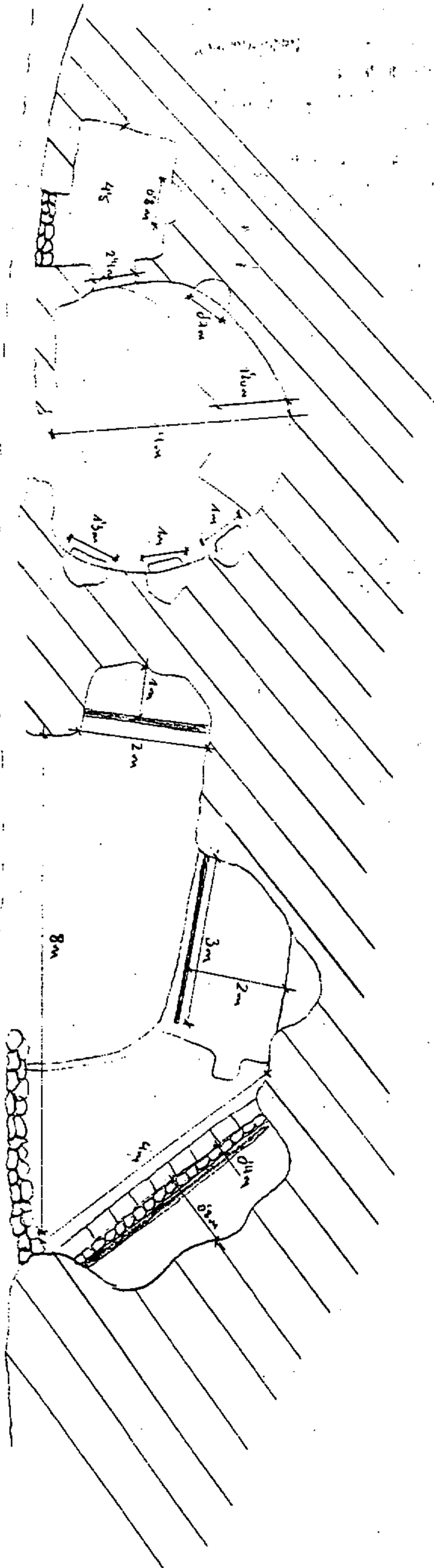
DESCRIPCIÓN: Dos alpendres excavados en la roca . El mayor tiene tres pesebres, dos laterales y uno central. El pesebre mayor tiene dos muros de piedra, el central está excavado y el más pequeño tiene sección excavada y otra con piedra, conservando todos los palos. El otro alpendre tiene dos cavidades, una de ellas tapada con piedras y con los pesebres.

OBSERVACIONES: En el camino vecinal de Los Castillos se debe llegar al barranquillo de Pico, donde se encuentra el pozo Barreto y tomar un camino que llega hasta los alpendres.

SUGERENCIAS: Se sugiere la limpieza exterior e interior de las cuevas.

20-11-22

FICHA Nº K-66



VIGAS DE MADERA PARA EL
 ANQUE DE LOS CERRAJES
 SECCION ANTERIOR - CUENCA
 V. DE L. A.
 LOS TORNILLOS DE MADERA

Rafael Lizaro




FOTOGRAFÍAS


FICHA Nº: 3 | 20 | 11 | 00022

ADOSAR DOS FOTOS DE DISTINTOS ÁNGULOS QUE PRESENTEN VISTAS DEL LUGAR.)

MEDIDAS: 10 X 15.



Rapel cercano





Rafael Lezcano

CATALOGO MUNICIPAL DEL PATRIMONIO ETNOGRAFICO. NORMAS SUBSIDIARIAS DE FIRGAS

Nº DE FICHA: 111

CODIGO: 3-20-12-00001

<u>DATOS ETNOGRÁFICOS</u>	<u>LOCALIZACIÓN</u>
<u>DENOMINACION:</u> ACEQUIA-LAVADERO QUINTANILLA	ISLA: GRAN CANARIA
<u>TIPOLOGIA:</u> AREA DE ACTIVIDAD: HIDRÁULICA GRUPO: GESTIÓN DEL AGUA TIPO DE ENTIDAD: CONJUNTO HIDRÁULICO	MUNICIPIO: FIRGAS LOCALIDAD: LOMO QUINTANILLA CALLE: CARRETERA A LOMO QUINTANILLA
<u>CLASIFICACIÓN DEL SUELO:</u> URBANO	NUMERO: 0 CODIGO POSTAL: 35435 TOPONOMIA: LOMO QUINTANILLA
<u>CALIFICACIÓN DEL SUELO:</u> <u>GRADO PROTECCIÓN:</u> INTEGRAL	ESTADO DE CONSERVACIÓN: BUENO OBSERVACIONES: Alteraciones antrópicas: obras, basuras (contenedores) y carretera. Alteraciones naturales: colonización vegetal y algas.

DESCRIPCIÓN: Lavadero y acequia, longitudinal, con cuarto de registro o cantonera de distribución para la limpieza. Pealizado en cantería, cal y piedra. Boca de comunicación que desvía el agua.

OBSERVACIONES: En el margen derecho de la carretera de el Lomo de Quintanilla, lo encontramos justo antes de comenzar a atravesar el lomo.

SUGERENCIAS: Se sugiere la limpieza interior de piedras y vegetación, así como de los alrededores. También sería necesario el traslado de los contenedores cercanos.

FICHA Nº:

J-85

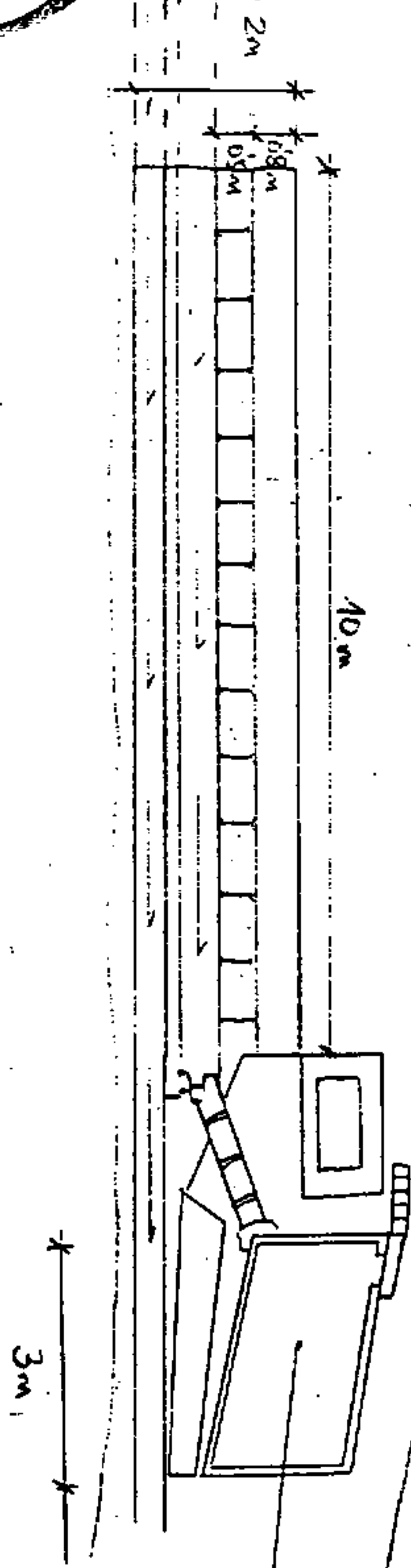
20-12-1

Rafael Lescano



- UNACERDO
- Accesida
- LAZONA DE TIERRA

T.C.



CAMPO DE DEPORTES
DE LAS AGUAS PIRENEAS
DE LA ALTA DEZ CAMPO

CALLE DE LA


ESHO

COMUNICACIÓN




ADOSAR DOS FOTOS DE DISTINTOS ÁNGULOS QUE PRESENTEN VISTAS DEL LUGAR.

MEDIDAS: 10 X 15.



Rafael Leraño





Rafael Lercano

CATALOGO MUNICIPAL DEL PATRIMONIO ETNOGRÁFICO. NORMAS SUBSIDIARIAS DE FIRGAS

Nº DE FICHA: 112

<u>DATOS ETNOGRÁFICOS</u>	<u>LOCALIZACIÓN</u>
<u>DENOMINACION:</u> FINCA LOS DOLORES	ISLA: GRAN CANARIA
<u>TIPOLOGIA:</u> ACTIVIDAD: RESIDENCIAL	MUNICIPIO: FIRGAS
GRUPO: ALMACENAMIENTO	LOCALIDAD: LOS DOLORES
TIPO EDIFICATORIO: EDIFICACIÓN RÚSTICA.	CALLE: CAMINO LOS DOLORES
<u>CLASIFICACIÓN DEL SUELO:</u> RÚSTICO	NUMERO: 0
<u>CALIFICACIÓN DEL SUELO:</u>	CODIGO POSTAL: 35435
<u>GRADO PROTECCIÓN:</u> INTEGRAL	TOPONOMIA: CAMINO LOS DOLO- RES.
	ESTADO DE CONSERVACIÓN: REGULAR
	<u>OBSERVACIONES:</u> Alteraciones antrópicas: presencia de basuras. Alteraciones naturales: colonización vegetal y sedimentación.

DESCRIPCIÓN: La finca Los Dolores consta de varias edificaciones, unas seis o siete, de una y dos plantas, además de una ermita.

S.R.p.p.

EL LOMITO

Royal Legano

Los Dolores



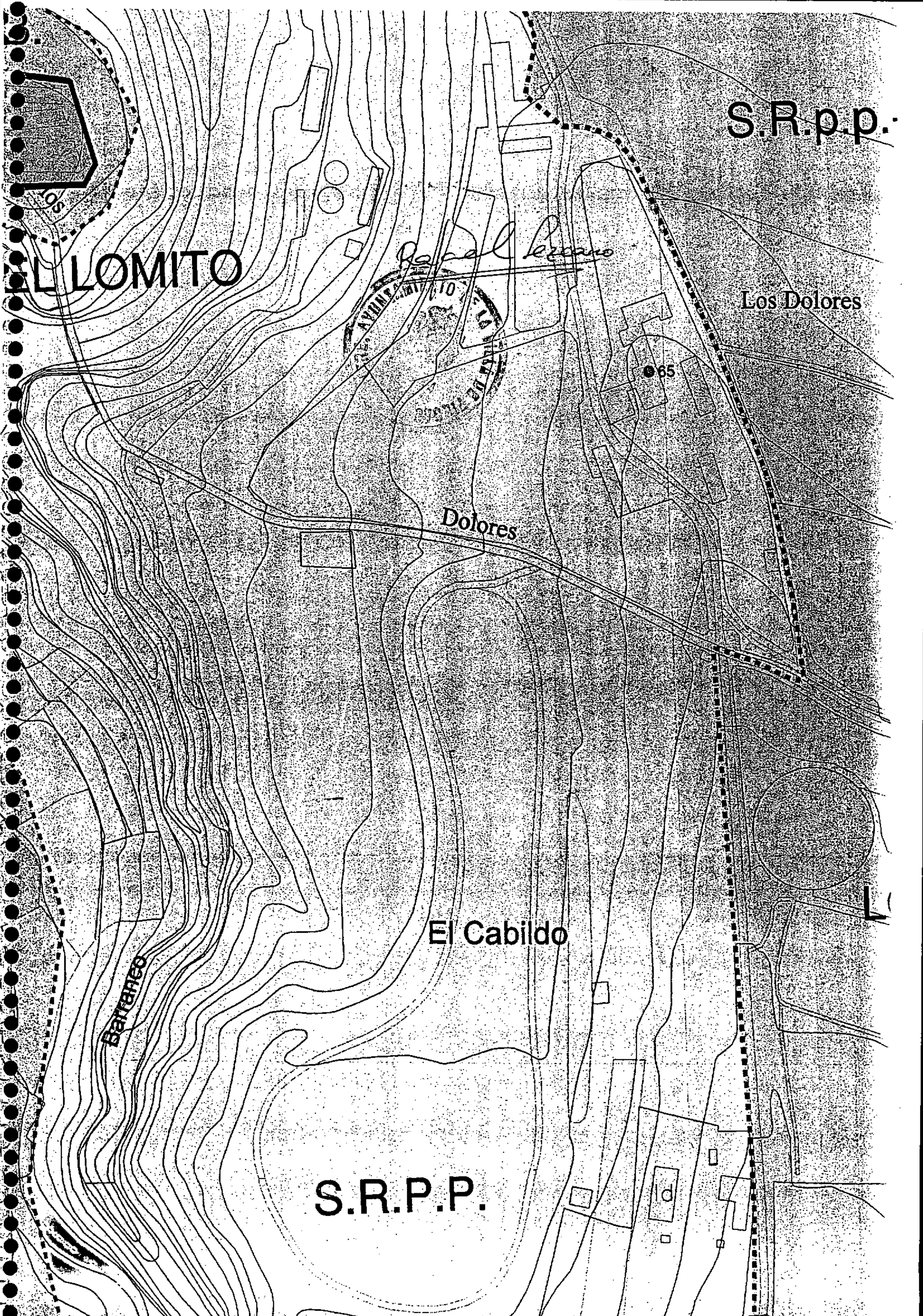
65


Dolores

El Cabildo

BARRIO

S.R.P.P.





445.700

445.900



Cabildo de Gran Canaria

Cabildo de Gran Canaria

Información Técnica

Sistema de Referencia ITRF 93
Elipsoide WGS84:
- semieje mayor: $a = 6\,378,137$
- aplantamiento: $f = 298\,257,223\,563$
Red geodésica: REGCAN95
Sistema cartográfico de representación UTM
Huso 28

Escala 1 : 2.000

Fecha de Impresión: 12, marzo 2001
AYUNTAMIENTO DE FIRGAY



GRAFCAN

La Comisión de Ordenación de Territorio y Medio Ambiente
de Canarias, en sesión de fecha 09 ABR 2001
acordó la APROBACIÓN DEFINITIVA del presente
expediente.

Las Palmas de G.C. 01 OCT 2001
El Secretario de la Comisión



es