

**ANEXO III**

**(FICHAS DE LA 1 A LA 56)**


**CATALOGO DE PATRIMONIO  
ETNOGRÁFICO  
MUNICIPAL**



**DILIGENCIA:** Para hacer constar que el presente documento forma parte del expediente referente a las **NORMAS SUBSIDIARIAS DEL PLANEAMIENTO DEL MUNICIPIO DE FIRGAS**, aprobadas provisionalmente, en la parte concerniente al Suelo Apto para Urbanizar y Suelo Rústico, mediante acuerdo adoptado por el Pleno del Ayuntamiento de Firgas, en la sesión celebrada el día 9 de Agosto del año 2000 y, posteriormente, una vez corregidas las determinaciones exigidas por la Comisión de Ordenación del Territorio y Medio Ambiente de Canarias, nuevamente, el Pleno del Ayuntamiento les otorgó su aprobación, en la sesión celebrada el día 28 de Marzo del año 2001.

El Arquitecto Municipal,

En Firgas a 8 de Mayo de 2001  
EL SECRETARIO GENERAL,

  
AYUNTAMIENTO DE FIRGAS  
OFICINA TECNICA



Rafael Lizcano

CATALOGO MUNICIPAL DEL PATRIMONIO  
ETNOGRÁFICO NORMAS SUBSIDIARIAS DE FIRGAS

Nº DE FICHA: 1

CODIGO: 3 - 20-01-00003

DATOS ETNOGRÁFICOS

DENOMINACION:

HORNO DE CAL DE AZUAJE

TIPOLOGIA:

AREA DE ACTIVIDAD: IND  
EXTRACTIVAS- RECOLECTORAS

GRUPO: HORNOS

TIPO DE ENTIDAD: CAL

CLASIFICACION DEL SUELO:

RUSTICO

CALIFICACION DEL SUELO:

ESPACIO NATURAL PROTEGIDO

GRADO PROTECCION , INTEGRAL

LOCALIZACION

ISLA: GRAN CANARIA

MUNICIPIO: FIRGAS

LOCALIDAD: BARRANCO DE LAS  
MADRES

CALLE: BARRANCO DE AZUJE

NUMERO: 0

CODIGO POSTAL: 35433

TOPONOMIA: BARRANCO DE  
AZUAJE

ESTADO DE CONSERVACION:  
BUENO.

**OBSERVACIONES:** Alteraciones  
antrópicas: pista de tierra al lado  
Alteraciones naturales: colonización  
vegetal.

**DESCRIPCION:** Horno circular, con interior en forma cónica realizado con cal y piedra. La puerta es troncocónica y deja entrever viguetas de hierro para evitar desplome.

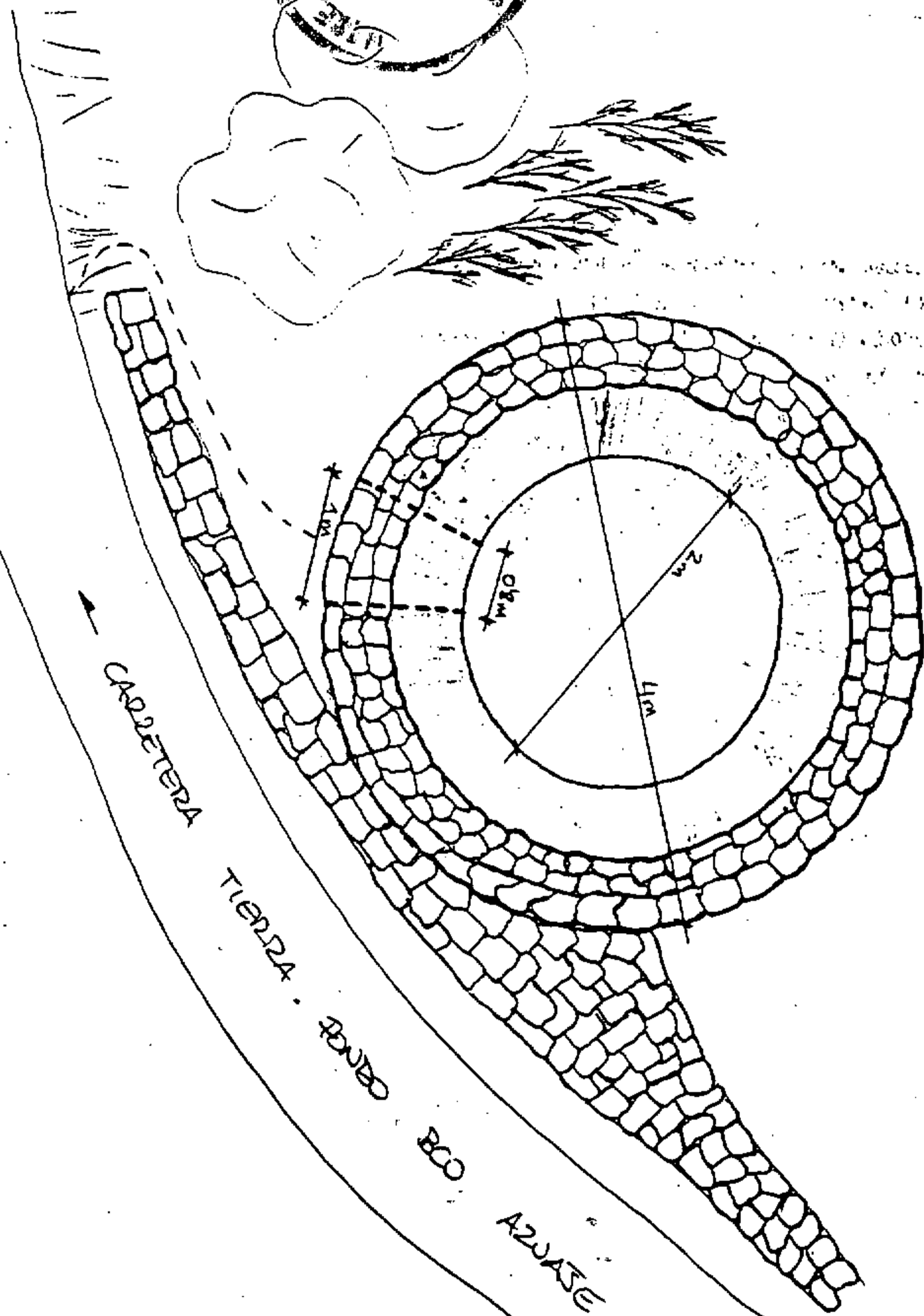

**OBSERVACIONES:** Siguiendo la pista del barranco de Azuaje lo encontramos a la derecha, tras tomar una curva y al lado de la pista. Está del puente de Azuaje a la Costa.

**SUGERENCIAS:** Se sugiere la limpieza interior y exterior, incluyéndola en la guía de visitas de interés cultural del municipio, añadiendo un panel ilustrativo con la historia y funcionamiento, este horno y los ya desaparecidos de la zona.


20-1-3

FICHA N° J-13


Rafael Pérez



ADQUISICIÓN DE FOTOGRAFÍAS DE DISTINTOS ANGULOS QUE PRESENTEN VISTAS DEL LUGAR  
MEDIDAS: 10 X 15



*Rafael Leciano*





## CATALOGO MUNICIPAL DEL PATRIMONIO ETNOGRÁFICO. NORMAS SUBSIDIARIAS DE FIRGAS

Nº DE FICHA: 2

CODIGO: 3 - 20-04-00008

<u>DATOS ETNOGRÁFICOS</u>	<u>LOCALIZACIÓN</u>
<u>DENOMINACION:</u> ALBERCON Y CASILLA DE AGUA	ISLA: GRAN CANARIA
<u>TIPOLOGIA:</u> AREA DE ACTIVIDAD: HIDRAULICA GRUPO: GESTION DEL AGUA TIPO DE ENTIDAD: CONJUNTO HIDRAULICO	MUNICIPIO: FIRGAS LOCALIDAD: CAMBALUD CALLE: CTRA GENERAL CAMBALUD NUMERO: 0 CODIGO POSTAL: 35432 TOPONOMIA: CAMBALUD
<u>CLASIFICACION DEL SUELO:</u> RUSTICO	ESTADO DE CONSERVACION: REGULAR
<u>CALIFICACION DEL SUELO:</u>	<u>OBSERVACIONES:</u> Alteraciones antrópicas: vertido de basuras, valla metálica alrededor y añadido de hormigón en algunos lados. Faltan ladrillos en la casilla de agua, tiene una puerta metálica y un poste de la luz. Alteraciones naturales: Colonización vegetal y tierra en su interior y basura alrededor de la casa del agua.
<u>GRADO PROTECCION AMBIENTAL</u>	

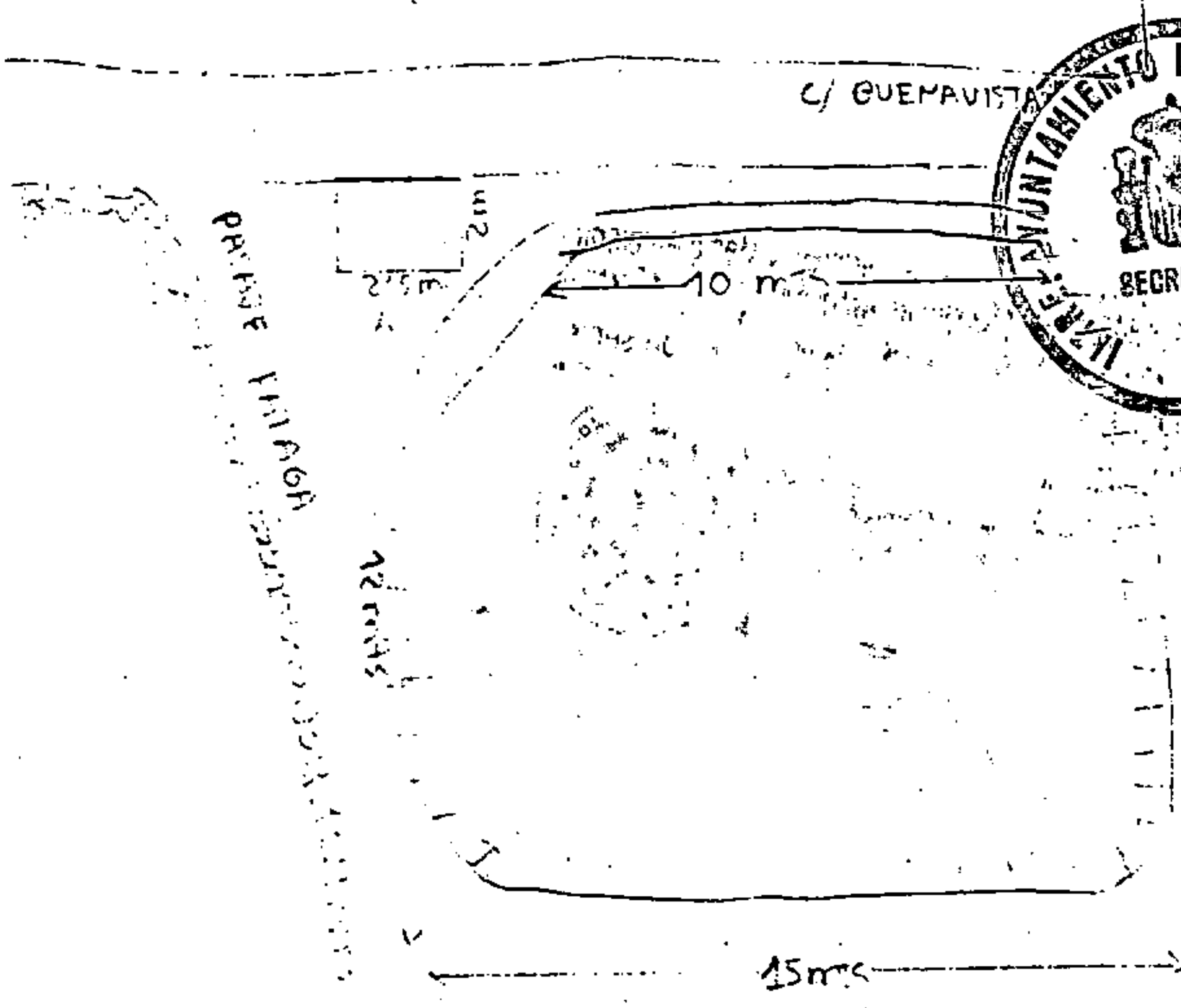
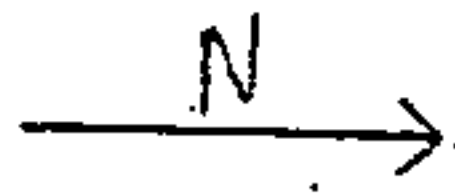
**DESCRIPCION:** Albercon de planta cuadrada construido en piedra de cantería, piedra volcánica y argamasa de cal y arena, su muro tiene 1,50 mts. de ancho. La casilla de agua tiene planta rectangular y esta hecha de ladrillos.

**OBSERVACIONES:** Se encuentra en la carretera general de cambalud pasando el centro de salud en el cruce que forma con la calle Buena Vista y el Pasaje Fataga.

**SUGERENCIAS:** Limpieza y restauración del albercon, reparar los ladrillos caidos en la casilla de agua. Limpiar la basura alrededor de la casilla de agua.

20-4-8


FICHA N° H20




*Papel Lezcano*

ADOSAR DOS FOTOS DE DISTINTOS ANGULOS QUE PRESENTEN VISTAS DEL LUGAR

MEDIDAS: 10 X 15.



*Rapel Lizcano*







*Rafael Lezcano*

## CATALOGO MUNICIPAL DEL PATRIMONIO ETNOGRÁFICO. NORMAS SUBSIDIARIAS DE FIRGAS

Nº DE FICHA: 3

CODIGO: 3-20-02-00001

### DATOS ETNOGRÁFICOS

DENOMINACION:

ESTANQUE HEREDEROS DE CHOPEPA

TIPOLOGIA:

AREA DE ACTIVIDAD: HIDRÁULICA

GRUPO: ALMACENAMIENTO

TIPO DE ENTIDAD: ESTANQUES

CLASIFICACIÓN DEL SUELO:

RUSTICO

CALIFICACIÓN DEL SUELO:

GRADO PROTECCIÓN: INTEGRAL

### LOCALIZACIÓN

ISLA: GRAN CANARIA

MUNICIPIO: FIRGAS

LOCALIDAD: BUENLUGAR

CALLE: CAMINO DORAMAS

NUMERO: 0

CODIGO POSTAL: 35433

TOPONOMIA: LOS ANDENES

ESTADO DE CONSERVACIÓN:

BUENO

OBSERVACIONES:

Alteraciones antrópicas: tuberías, basuras, vallas y pista de tierra adosada.  
Alteraciones naturales: caídas de muros y colonización.

**DESCRIPCIÓN:** Estanque de planta trapezoidal, para su realización se aprovecho la roca y la topografía; así parte de su estructura se conforma de roca madre y la otra por un muro de piedra. Tiene dos cantoneras en su cara norte, las cuales encausan el agua de las acequias que lo bordean.

**OBSERVACIONES:** Bajando por el desvio de la derecha, tras pasar la presa de Firgas, se llega al fondo del barranquillo donde se encuentra el estanque en el borde de la pista.

**SUGERENCIAS:** Se sugiere la limpieza interior de basuras, tierra y vegetación, así como de la acequia y cantoneras exteriores. También es necesario el arreglo de una pequeña sección del muro.

Rapel Lezano 



MURO DEL ESTANQUE DE PIEDRA

PITIS  
202 TUNERAS  
ZARZAS

CANINO DE TIERRA A BUENO LUGID

ESTANQUE

30 m

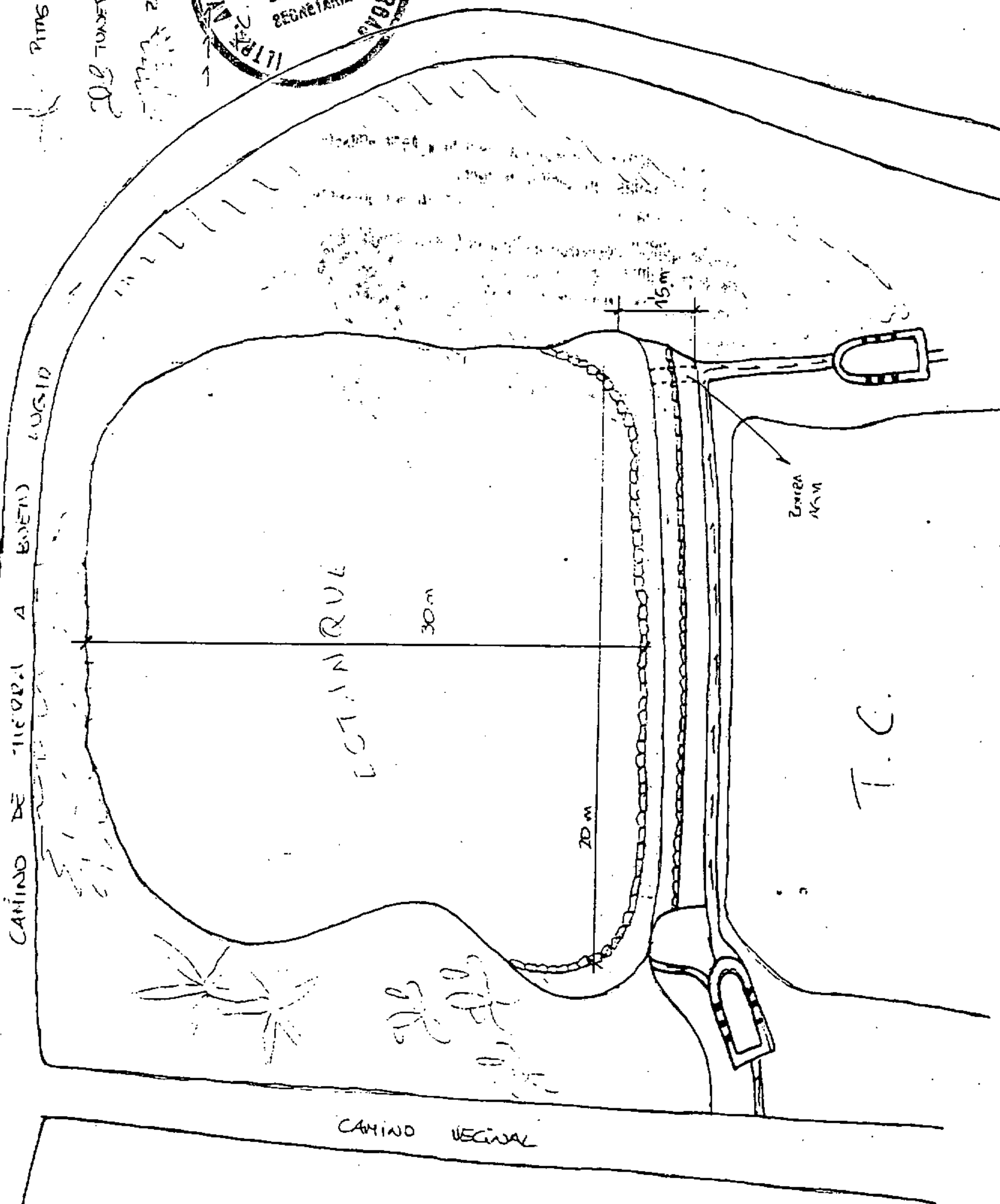
20 m

15 m

ZONA 16 m

T.C.

CANINO VECINAL



ADOSAR DOS FOTOS DE DISTINTOS ANGELOS QUE PRESENTEN VISTAS DEL LUGAR  
MEDIDAS. 10 X 15.



*Rafael Berano*





*Rafael Berano*

# CATALOGO MUNICIPAL DEL PATRIMONIO ETNOGRÁFICO NORMAS SUBSIDIARIAS DE FIRGAS

Nº DE FICHA: 4

CODIGO: 3-20-04-00018

<u>DATOS ETNOGRÁFICOS</u>	<u>LOCALIZACIÓN</u>
<u>DENOMINACION:</u> PUENTE	ISLA: GRAN CANARIA
<u>TIPOLOGIA:</u> AREA DE ACTIVIDAD: TRANSPORTE	MUNICIPIO: FIRGAS
GRUPO: RED VIARIA	LOCALIDAD: CAMBALUD
TIPO DE ENTIDAD: PUENTES	CALLE: CTRA CAMBALUD.
<u>CLASIFICACIÓN DEL SUELO:</u> RUSTICO	NUMERO: 0
<u>CALIFICACIÓN DEL SUELO:</u>	CODIGO POSTAL: 35432
<u>GRADO PROTECCIÓN:</u> INTEGRAL	TOPONOMIA: EL PUENTE
	ESTADO DE CONSERVACIÓN: BUENO
	<b>OBSERVACIONES:</b> Alteraciones naturales: recolonización vegetal en los alrededores y fondo del barranco que impiden ver bien el puente. Alteraciones antrópicas: Se ha supuesto un manto de asfalto por la carretera y una barrandilla metálica.

**DESCRIPCIÓN:** Puente con arco de medio punto en piedra de cantería. El vano del hueco mide unos 4 metros de ancho y 7 de altura, arcos exteriores y dos primeras hileras interiores hechas de piedra de cantería labrada cogida con argamasa de cal y arena.

**OBSERVACIONES:** El puente se encuentra frente al embalse de la Marquesa.

**SUGERENCIAS:** Limpiar el interior del hueco del puente y los alrededores. Cambiar el vallado para armonizarlo con el entorno.

20-4-18 -


FICHA N° 427



*Rafael Lizcano*

[Faint, mostly illegible text and lines, possibly a ledger or form, with some horizontal lines and a grid-like structure.]

ADOSAR DOS FOTOS DE DISTINTOS ANGULOS DE PRESENTE EN LAS DEL LUGAR  
MEDIDAS: 10 X 15.



*Rafael Leraño*





*Rafael Lázaro*

## CATALOGO MUNICIPAL DEL PATRIMONIO ETNOGRÁFICO: NORMAS SUBSIDIARIAS DE FIRGAS

Nº DE FICHA: 5

CODIGO: 3-20-01-00001

<u>DATOS ETNOGRÁFICOS</u>	<u>LOCALIZACIÓN</u>
<u>DENOMINACION:</u> ALPEDRES- CUEVAS(2), ESTANQUE EXCAVADO Y CASA - GRANERO	ISLA: GRAN CANARIA
<u>TIPOLOGIA:</u> AREA DE ACTIVIDAD: CONJUNTO INTERES ETNOGRAFICO	MUNICIPIO: FIRGAS
GRUPO: FINCAS AGRICOLAS	LOCALIDAD: BARRANCO LAS MADRES
TIPO DE ENTIDAD: DEPENDENCIAS ANEXAS	CALLE: CTRA BARRANCO LAS MADRES
<u>CLASIFICACIÓN DEL SUELO:</u> RUSTICO	NUMERO: 0.
<u>CALIFICACIÓN DEL SUELO:</u>	CODIGO POSTAL: 35434
<u>GRADO PROTECCIÓN AMBIENTAL</u>	TOPONOMIA: SAN ANTON
	ESTADO DE CONSERVACIÓN: REGULAR
	<b>OBSERVACIONES:</b> Alteraciones Antrópicas: poste de la luz y basuras en la casa, puerta metálica en el alpedre y tubos, bloques y valla metálica en el estanque. Alteraciones naturales: caídas del revestimiento, tejas rotas y caídas de techos en la casa y colonización vegetal.

**DESCRIPCIÓN:** Alpendres- cuevas excavados; el mayor tiene lantrera y dos a marres con pesebre y potra; el más pequeño conserva el palo y el pesebre. El estanque tiene una sección excavada y otra con sobre muro de piedra, cal y arena y es de planta longitudinal.

**OBSERVACIONES:** En la carretera de Las Madres, y una vez pasadas las berreras, en el margen derecho encontramos una pista que desciende al barranco.

**SUGERENCIAS:** Limpieza y reconstrucción de los desperfecto, así como disimular los arreglos recientes.

20-1-01

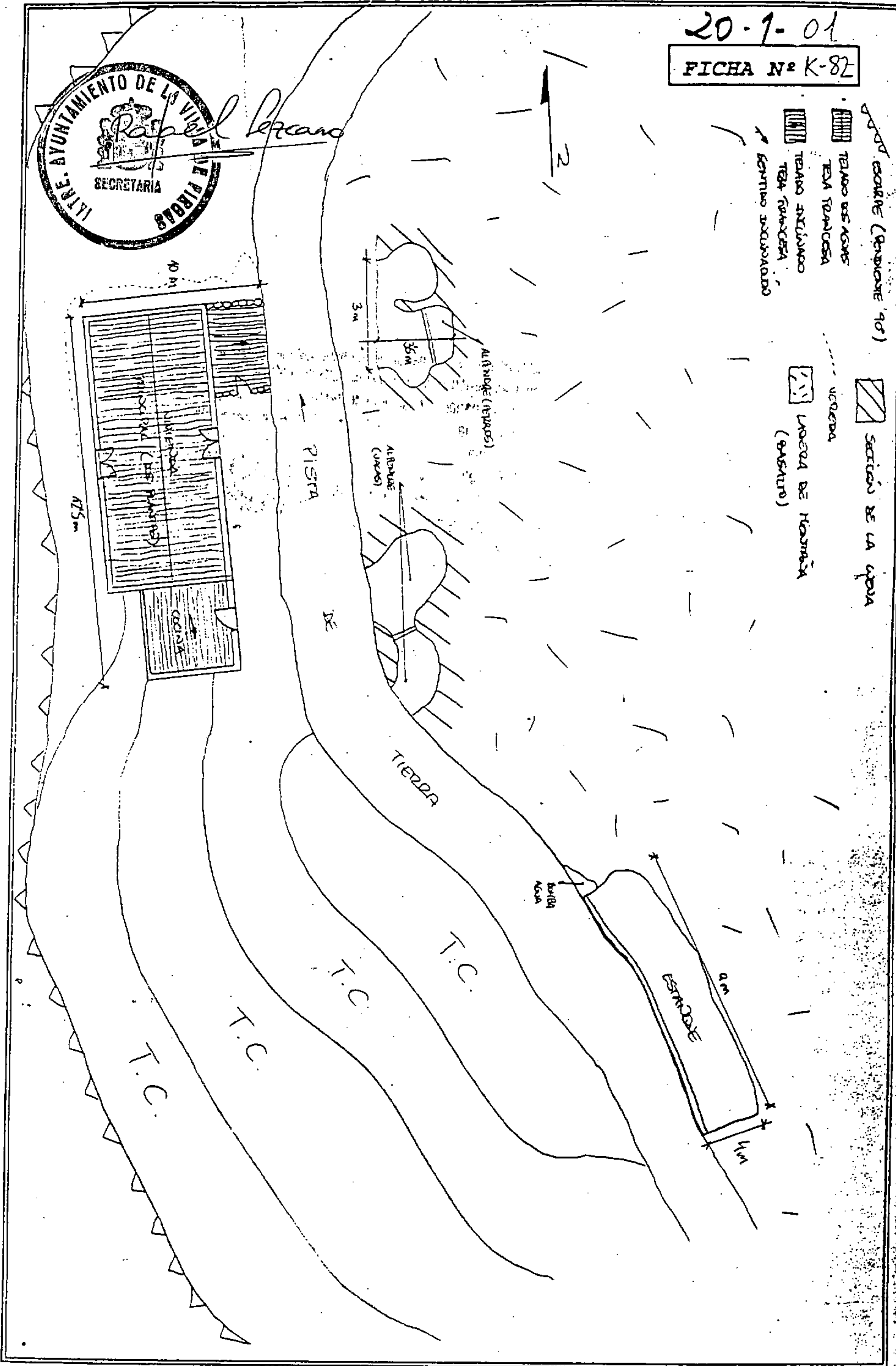
FICHA N° K-82



*Papel Secano*

- ESQUELE (BANDEROTE 90°)
- TIERRA DE AGUAS
- TIERRA FERTILIZADA
- TIERRA ANCIANO
- TIERRA FERTILIZADA
- TIERRA FERTILIZADA

- SECCION DE LA CORDA
- VENEZA
- MORERA DE HORMIGA (BASILITO)






ADOSAR DOS FOTOS DE DISTINTOS ANGE LOS QUE PRESENTEN VISTAS DEL LUGAR

MEDIDAS: 10 X 15.



*Rafael Lezano*





*Rafael Lezcano*

## CATALOGO MUNICIPAL DEL PATRIMONIO ETNOGRÁFICO. NORMAS SUBSIDIARIAS DE FIRGAS

Nº DE FICHA: 6

CODIGO: 3-20-01-00039

<u>DATOS ETNOGRÁFICOS</u>	<u>LOCALIZACIÓN</u>
<u>DENOMINACION:</u> ALPEDRE, HORNO DE PAN Y CASA	ISLA: GRAN CANARIA
<u>TIPOLOGIA:</u> AREA DE ACTIVIDAD: CONJUNTO INTERES ETNOGRAFICO	MUNICIPIO: FIRGAS
GRUPO: FINCAS AGRICOLAS	LOCALIDAD: BARRANCO LAS MADRES
TIPO DE ENTIDAD: DEPENDENCIAS ANEXAS	CALLE: BARRANCO LAS MADRES
<u>CLASIFICACIÓN DEL SUELO:</u> RUSTICO	NUMERO: 0
<u>CALIFICACIÓN DEL SUELO:</u>	CODIGO POSTAL: 35434
<u>GRADO PROTECCIÓN:</u> PARCIAL	TOPONOMIA: BARRANCO LAS MADRES
	ESTADO DE CONSERVACIÓN: REGULAR
	<b>OBSERVACIONES:</b> Alteraciones Antrópicas: poste de la luz en la casa. Alteraciones naturales: caídas de techos de la cocina, alpedre y el horno, tejas rotas en el techo de la casa, caídas de revestimiento, caída de muros, maderas podridas y colonización vegetal en todo el conjunto.

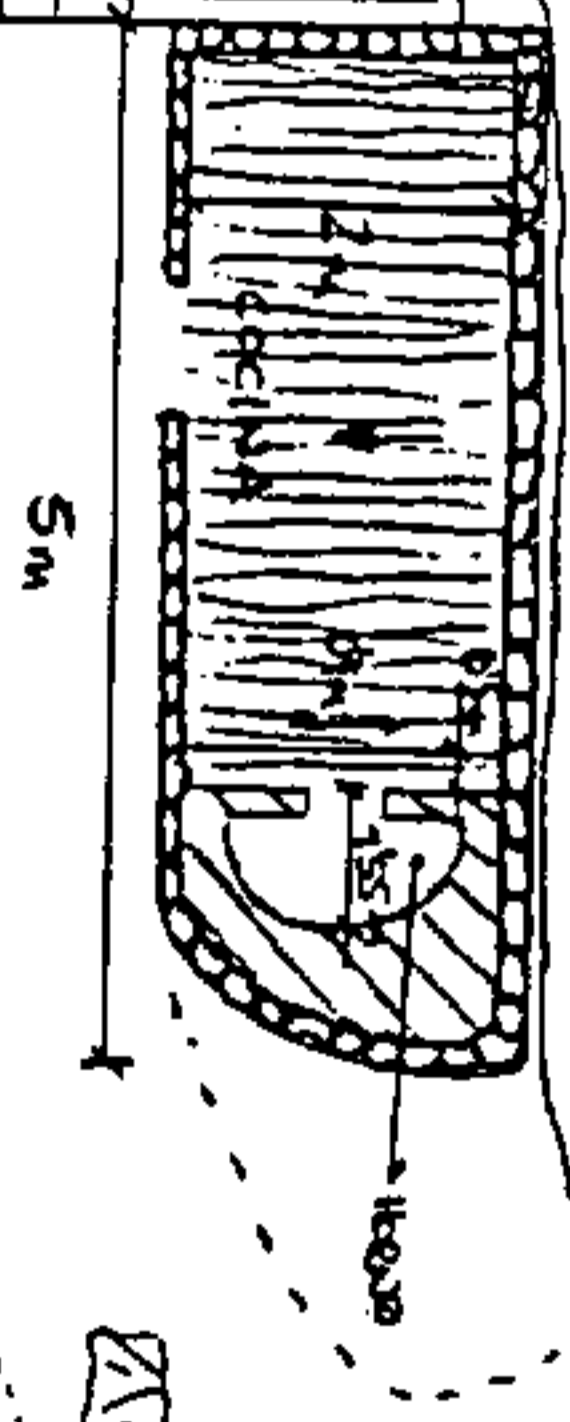

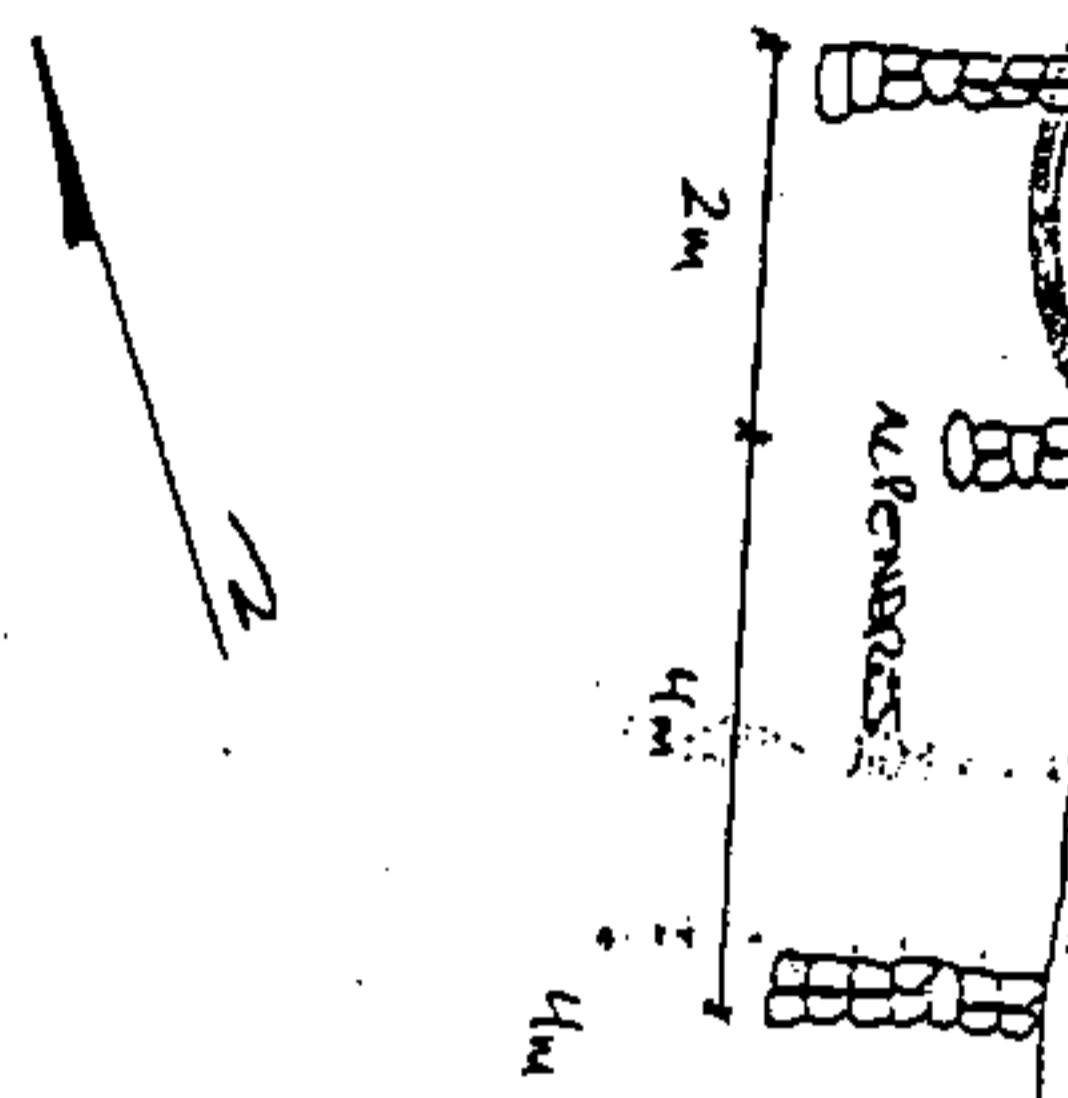
**DESCRIPCIÓN:** La casa es de planta rectangular, con tejado a dos aguas, tejas curvas. Los muros son de piedra y barro revestidos de cal. Adosado aparece la cocina, de planta rectangular y muros de piedra y barro con un pollo y un horno circular de piedras y barro. En la parte trasera de la casa existe un alpedre con muros de piedra apoyados sobre la vertiente.

**OBSERVACIONES:** En la carretera de Las Madres, hay que tomar un desvío a la derecha una vez se pase el cruce de San Antón, bajar por una pista de tierra. A partir de ahí se toma un camino que pasa y en dirección al interior.

**SUGERENCIAS:** Restauración de muros y techos, mención especial requiere el horno que corre peligro de desaparecer

20-1-39

FICHA N° K-83



- ALBERCA DE RESERVA
- VEREDA
- TAPADO POR ACEROS: TAPA CUBIERTA
- TAPADO INCLINADO: TAPA CUBIERTA
- SANEAMIENTO INCLINADO
- KIOSO PIEDRAS
- SECCION DEL W.C. 2

CARRETERA LAS MADRES


ADOSAR DOS FOTOS DE DISTINTOS ANGH'LOS QUE E PRESENTEN VISTAS DEL LLGAR.

MEDIDAS: 10 X 15.



*Rafael Leraño*





**CATALOGO MUNICIPAL DEL PATRIMONIO  
ETNOGRÁFICO. NORMAS SUBSIDIARIAS DE FIRGAS**

Nº DE FICHA: 7

CODIGO: 3-20-01-00038

<u>DATOS ETNOGRÁFICOS</u>	<u>LOCALIZACIÓN</u>
<u>DENOMINACION:</u> CASA DEL BARRANCO	ISLA: GRAN CANARIA
<u>TIPOLOGIA:</u> AREA DE ACTIVIDAD: CONJUNTO INTERES ETNOGRAFICO	MUNICIPIO: FIRGAS
GRUPO: POBLADOS	LOCALIDAD: BARRANCO LAS MADRES
TIPO DE ENTIDAD: REFUGIO	CALLE: BARRANCO LAS MADRES
<u>CLASIFICACIÓN DEL SUELO:</u> RUSTICO	NUMERO: 0
<u>CALIFICACIÓN DEL SUELO:</u>	CODIGO POSTAL: 35434
<u>GRADO PROTECCIÓN AMBIENTAL</u>	TOPONOMIA: BARRANCO LAS MADRES
	ESTADO DE CONSERVACIÓN: REGULAR
	<b>OBSERVACIONES:</b> El abandono que han sufrido han provocado que el techo y tejas de la casa de dos plantas se hayan perdido, además del descochado de las paredes. Además se suma la instalación de un gallinero en su interior, con la consiguiente basura que se crea.

**DESCRIPCIÓN:** Vivienda de planta rectangular de dos plantas con muro de piedra y barro y enlucidos con cal. La puerta y las dos ventanas mantienen la cantería en los marcos. El tejado, aunque se ha perdido, fue a dos aguas como lo demuestra la estructura de los muros.

**OBSERVACIONES:** Se accede a través de una pista privada en el margen derecho de la carretera de Las Madres, junto en frente de la fábrica del Agua Fargas.

**SUGERENCIAS:** Restauración y recuperación de la misma por tratarse de una casa muy significativa dentro del barranco e intentar reconstruir las fiestas tradicionales que se organizaban en ella.






20-1-38

FICHA Nº: K-35

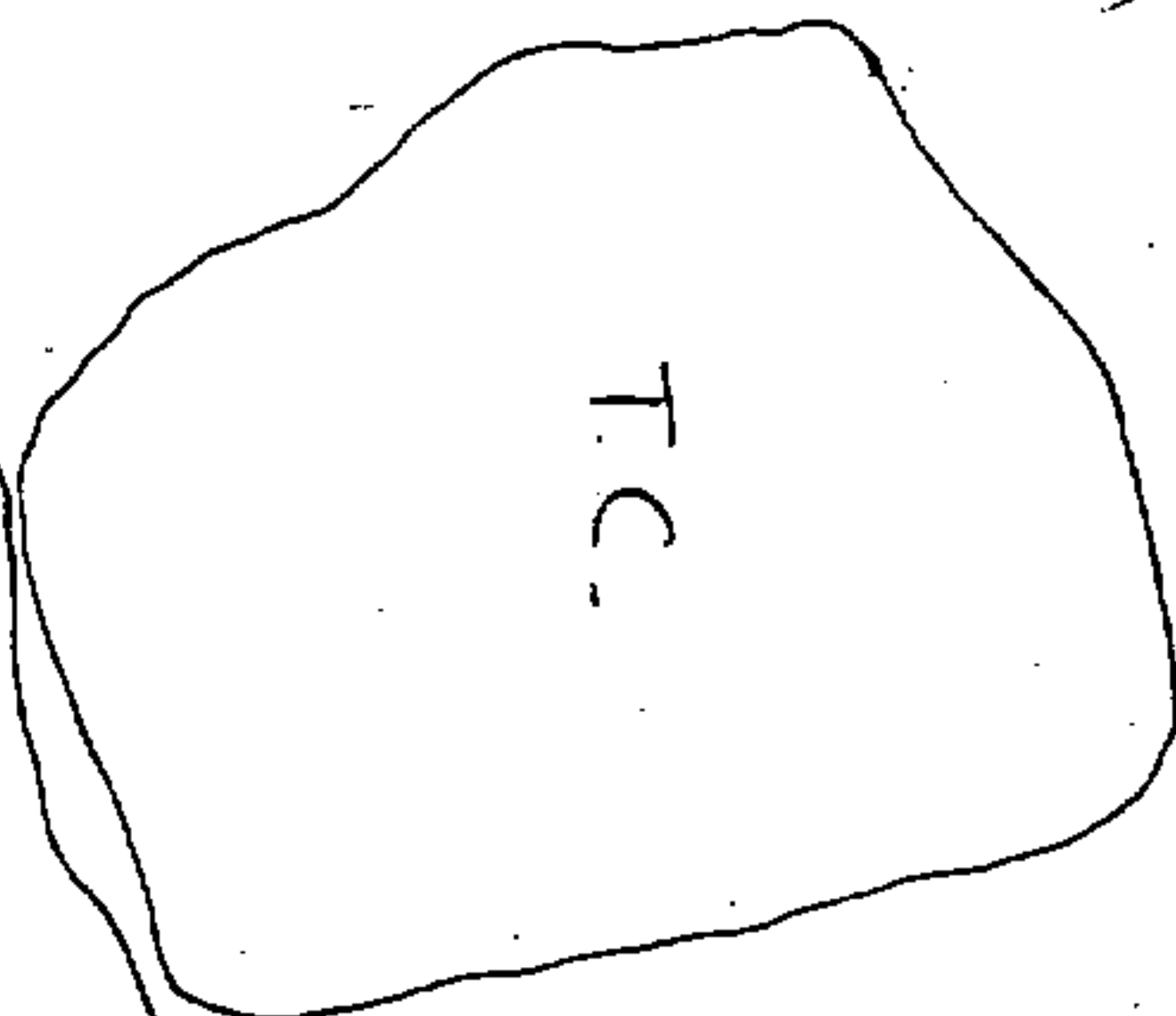
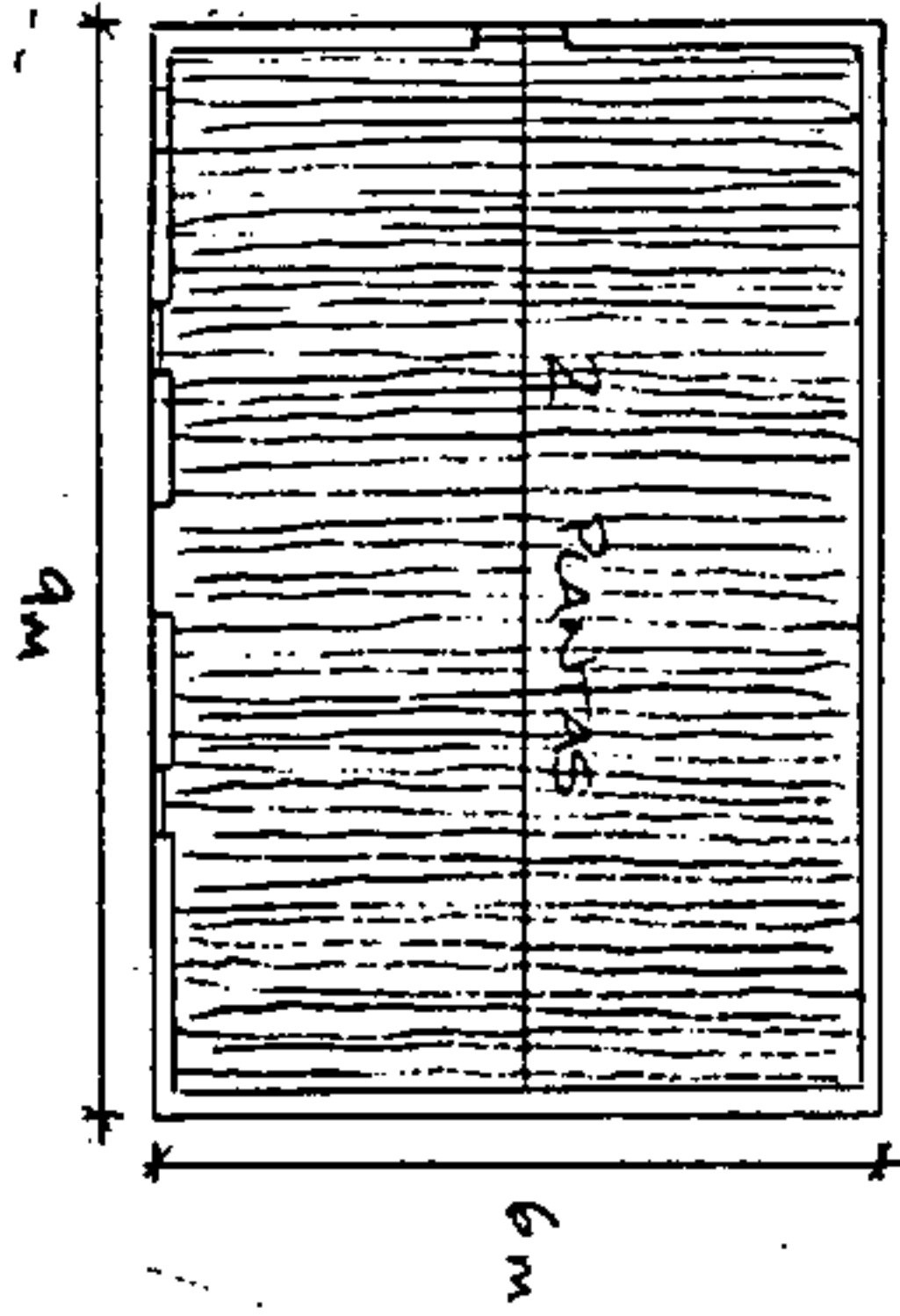



Rafael Leciano



-  TELAR A DOS AGUAS
-  TERA CUBA
-  HIGUERA
-  MURO DE PIEDRAS
-  LADERA DE KANTASIA


Rio las Madres




PISTA DE TIERRA  
de  
ACCESO

ADOSAR DOS FOTOS DE DISTINTOS ANGULOS QUE PRESENTEN VISTAS DEL LUGAR.

MEDIDAS: 10 X 15.



Rafael Leraño





# CATALOGO MUNICIPAL DEL PATRIMONIO ETNOGRÁFICO. NORMAS SUBSIDIARIAS DE FIRGAS

Nº DE FICHA: 8

CODIGO: 3-20-01-00043

<u>DATOS ETNOGRÁFICOS</u>	<u>LOCALIZACIÓN</u>
<u>DENOMINACION:</u> PUENTE DE AZUAJE	ISLA: GRAN CANARIA
<u>TIPOLOGIA:</u> AREA DE ACTIVIDAD: TRANSPORTE	MUNICIPIO: FIRGAS
GRUPO: RED VIARIA	LOCALIDAD: BARRANCO DE AZUAJE
TIPO DE ENTIDAD: PUENTES	CALLE: CARRRETERA GC-100
<u>CLASIFICACIÓN DEL SUELO:</u> RUSTICO	NUMERO: 0
<u>CALIFICACIÓN DEL SUELO:</u> AREA INSULAR PROTEGIDO	CODIGO POSTAL: 35430
<u>GRADO PROTECCIÓN:</u> AMBIENTAL	TOPONOMIA: BARRANCO DE AZUAJE
	ESTADO DE CONSERVACIÓN: BUENO
	<u>OBSERVACIONES:</u> Las mayores alteraciones son productos del vallado de las fincas cercanas, basuras y colonización vegetal, así como desconchados en los muros de protección de la parte superior.

**DESCRIPCIÓN:** Puente con arco de medio punto longitudinal en bloques de piedra con remate del arco en cantería, tiene dos cornisas una superior y otra en el comienzo de la curva del arco en el borde oeste se situa un pequeño arco de medio punto para el paso de la acequia.

**OBSERVACIONES:** En la carretera que une Buenlugar y Moya se localiza encima del barranco de Azuaje.

**SUGERENCIAS:** Limpieza de basuras y de malas hierbas.



20-1-43


FICHA N° J-111

CARRETERA DE ACCESO AL  
BALNEARIO Y FONTE DE AZUJASE



T.C.  
(CON CASQUAS)

T.C.  
(CON CASQUAS)



*Papel Blanco*

CARRETERA DE

TIERRA FONTE BCO. AZUJASE

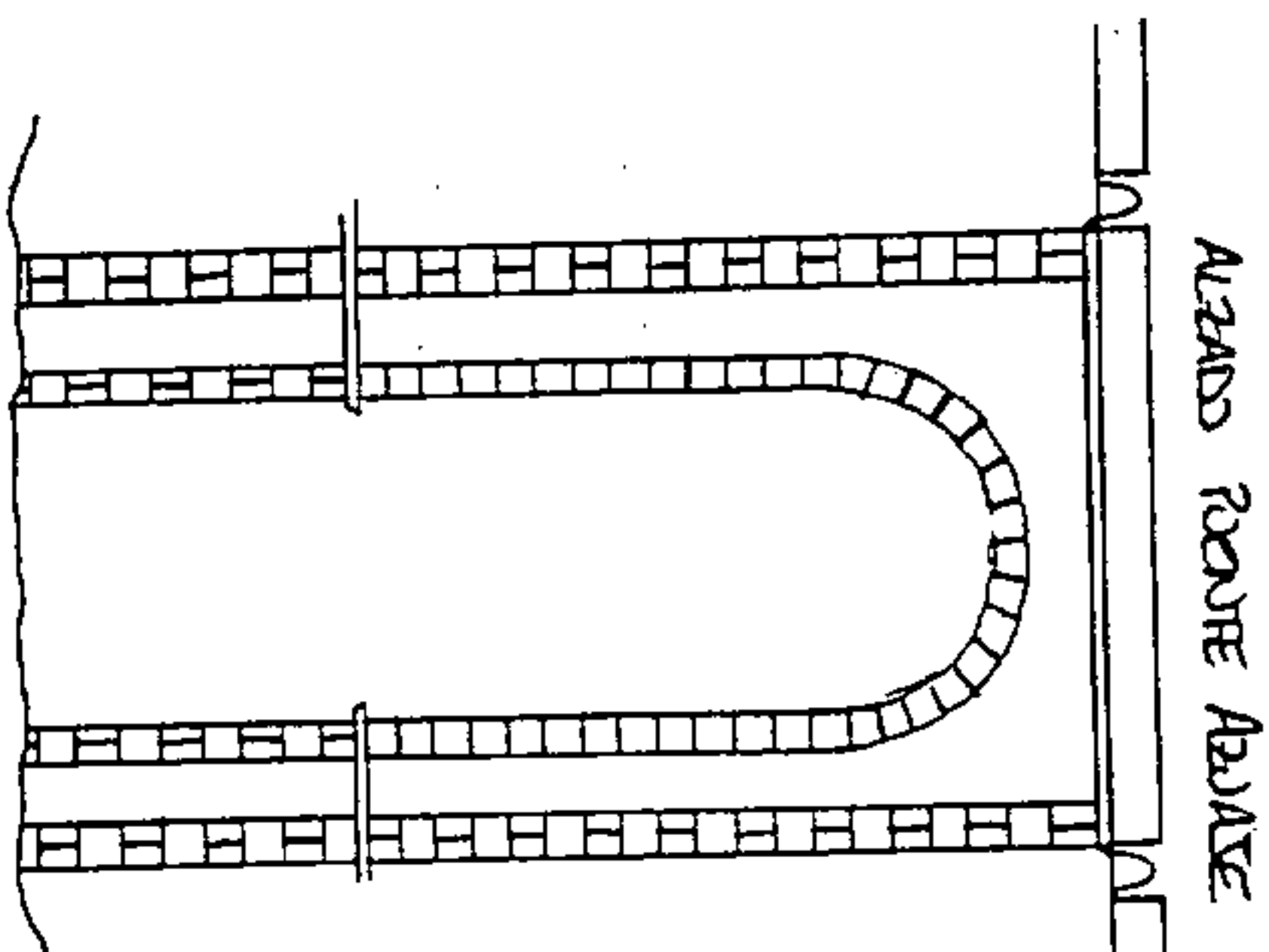
T.C.

T.C.

414m  
20m

C-814  
(CARCAS - FONTE)


SEÑALIZACION DE PIEDRAS DE RESTRICCION  
ACERVOIA



AZUJASE FONTE AZUJASE

ADOSAR DOS FOTOS DE DISTINTOS ÁNGULOS QUE PRESENTEN VISTAS DEL LUGAR

MEDIDAS: 10 X 15.



*Rafael Lezano*





Rafael Lázaro

# CATALOGO MUNICIPAL DEL PATRIMONIO ETNOGRÁFICO. NORMAS SUBSIDIARIAS DE FIRGAS

Nº DE FICHA: 9

CODIGO: 3-20-01-00042

## DATOS ETNOGRÁFICOS

### DENOMINACION:

ESTANQUE ( 2)

### TIPOLOGIA:

AREA DE ACTIVIDAD: HIDRAULICA

GRUPO: ALMACENAMIENTO

TIPO DE ENTIDAD: ESTANQUES

### CLASIFICACIÓN DEL SUELO:

RUSTICO

### CALIFICACIÓN DEL SUELO:

GRADO PROTECCIÓN: AMBIENTAL

## LOCALIZACIÓN

ISLA: GRAN CANARIA

MUNICIPIO: FIRGAS

LOCALIDAD: BARRANCO LAS MADRES

CALLE: EL TRAPICHILLO

NUMERO: 0

CODIGO POSTAL: 35434

TOPONOMIA: EL TRAPICHILLO

ESTADO DE CONSERVACIÓN:  
BUENO

### OBSERVACIONES:

Alteraciones antropicas: tuberías plástico, basura. Alteraciones naturales: colonización de vegetación.

**DESCRIPCIÓN:** El mayor tiene forma de corazón, aprovecha la roca sobre el cuál se levanta un muro de piedra y cal. Tiene escalera lateral exterior y otra interior, la bomba del agua se situa en el muro oeste por donde pasa también una acequia. El otro se haya excavado en la roca pero con la realización de caudales, tiene forma triangular con sobremuro de piedra y cal.

**OBSERVACIONES:** En la carretera a las Madres hay que tomar un desvío a la derecha y tomar la pista de tierra en dirección a casa de matos, desde donde se ven en el fondo del barranquillo..

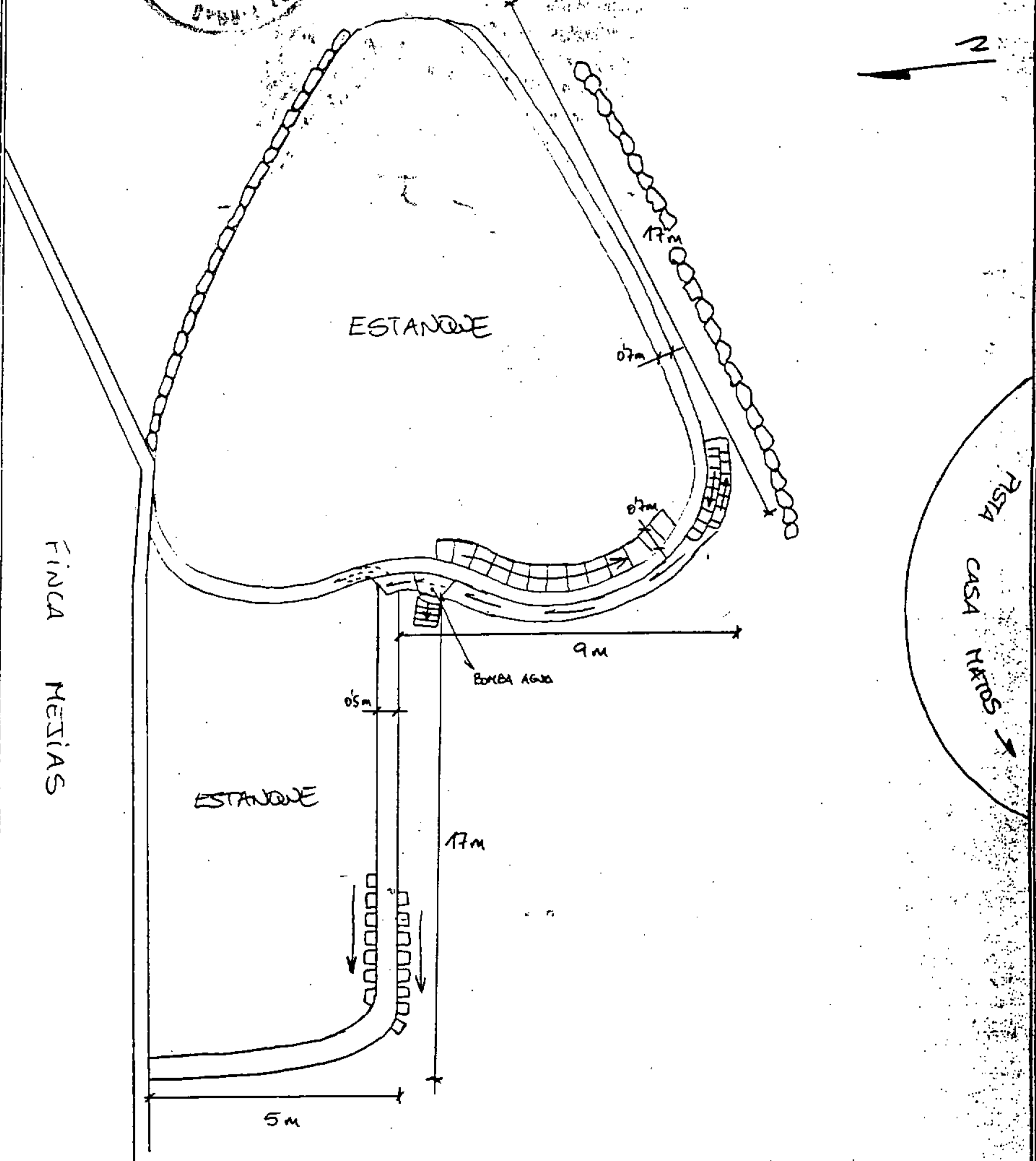
**SUGERENCIAS:** Limpieza interior y exterior, así como disimular arreglos recientes como las tuberías plásticas.

20-1-42


FICHA N° J-114




*Rapel bravo*



ADOSAR DOS FOTOS DE DISTINTOS ANGULOS QUE PRESENTEN VISTAS DEL LUGAR.  
MEDIDAS: 10 X 15.



*Rapel Bravo*





*Rafael Berzano*

# CATALOGO MUNICIPAL DEL PATRIMONIO ETNOGRÁFICO. NORMAS SUBSIDIARIAS DE FIRGAS

Nº DE FICHA: 10

CODIGO: 3-20-01-00034

## DATOS ETNOGRÁFICOS

### DENOMINACION:

PALETON

### TIPOLOGÍA:

AREA DE ACTIVIDAD: HIDRAULICA

GRUPO: DISTRIBUCION

TIPO DE ENTIDAD: ACEQUIAS

### CLASIFICACIÓN DEL SUELO:

RUSTICO

### CALIFICACIÓN DEL SUELO:

GRADO PROTECCIÓN: INTEGRAL

## LOCALIZACIÓN

ISLA: GRAN CANARIA

MUNICIPIO: FIRGAS

LOCALIDAD: BARRANCO LAS MADRES

CALLE: CARRETERA LAS MADRES

NUMERO:

CODIGO POSTAL: 35430

TOPONOMIA: CARRETERA LAS MADRES

ESTADO DE CONSERVACIÓN: REGULAR

### OBSERVACIONES:

Alteraciones antropicas basuras en la acequia que sale del paletón al barranquillo, carretera que pasa por encima del canal y saqueos en la propia estructura ( falta la barra de hierro y la plancha). Alteraciones naturales: aterramiento y colonización vegetal.


**DESCRIPCIÓN:** Cuerpo rectangular adosado a la acequia, realizado en piedra, cal y arena. Mantiene dos pilares con tornillos donde se sostiene la plancha y barra y dos hendiduras que marcan su posición. Adosada hay una pequeña pileta conectada a una acequia que desemboca en el barranco y que queda bajo la carretera.

**OBSERVACIONES:** Al final de la carretera de Las Madres, en la margen izquierda y a unos veinte metros del molino de Cha; Margarita.

**SUGERENCIAS:** Restauración y acondicionamiento, así como limpieza de canal de desagüe de basuras, tierra y malas hierbas, es aconsejable en este bien.

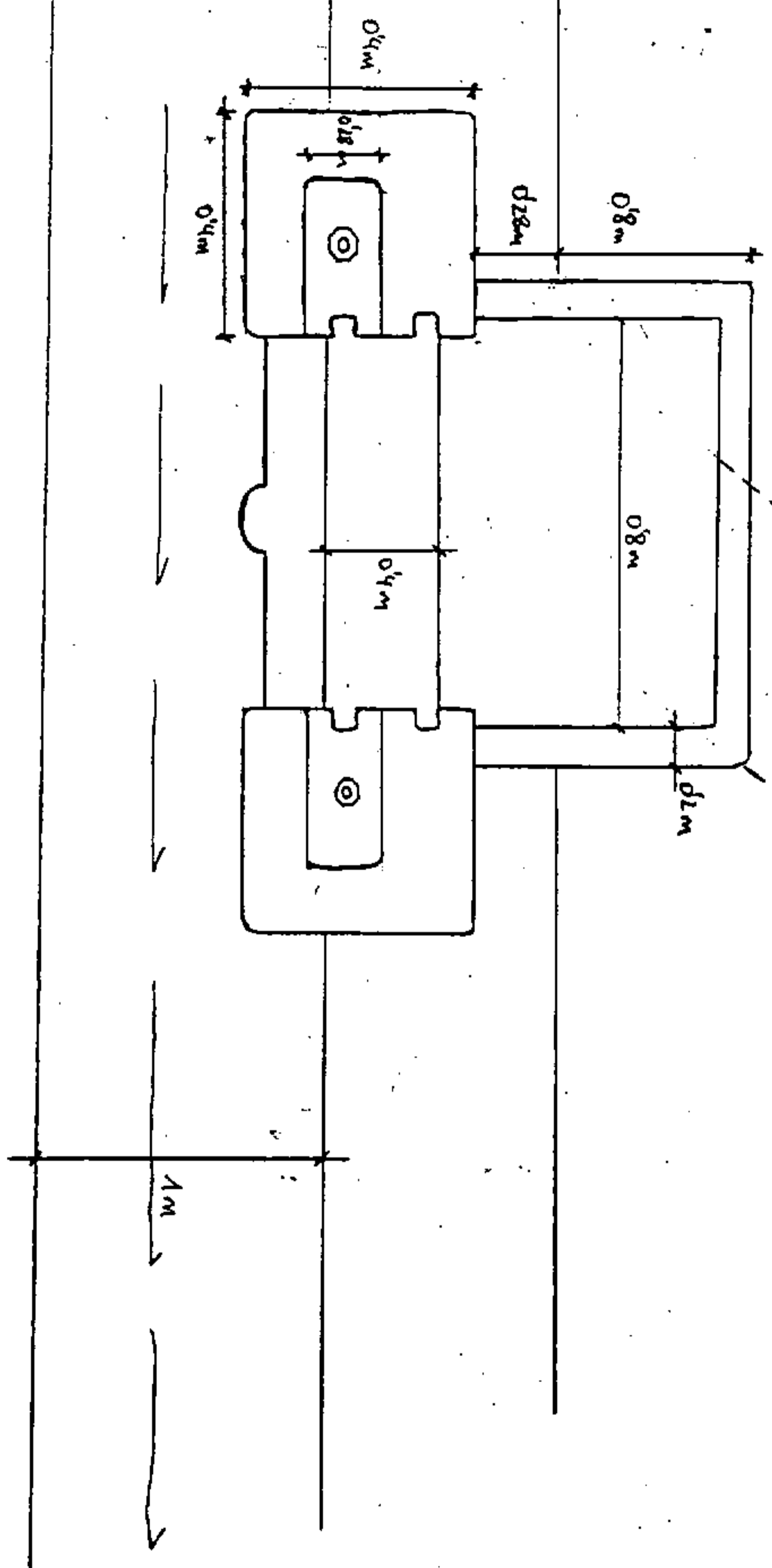
20-1-34

FICHA N° K-26



ACERDIA GRANDES

DESIGNE HACIA ESO LAS HERRAS




CARRERA


LAS

HERRAS

ADOSAR DOS FOTOS DE DISTINTOS ÁNGULOS QUE PRESENTEN VISTAS DEL LUGAR  
MEDIDAS: 10 X 15.



*Rafael Lázaro*





Rafael Lázaro



**CATALOGO MUNICIPAL DEL PATRIMONIO  
ETNOGRÁFICO. NORMAS SUBSIDIARIAS DE FIRGAS**

Nº DE FICHA: 11

CODIGO: 3-20-01-00030

DATOS ETNOGRÁFICOS

DENOMINACION:

LAVADERO

TIPOLOGIA:

AREA DE ACTIVIDAD: HIDRAULICA

GRUPO: DISTRIBUCION

TIPO DE ENTIDAD: LAVADEROS

CLASIFICACIÓN DEL SUELO:

RUSTICO

CALIFICACIÓN DEL SUELO:

GRADO PROTECCIÓN: INTEGRAL

LOCALIZACIÓN

ISLA: GRAN CANARIA

MUNICIPIO: FIRGAS

LOCALIDAD: BARRANCO LAS  
MADRES

CALLE:

NUMERO: 0

CODIGO POSTAL: 35430

TOPONOMIA: LOS MOLINILLOS

ESTADO DE CONSERVACIÓN:

REGULAR

OBSERVACIONES:

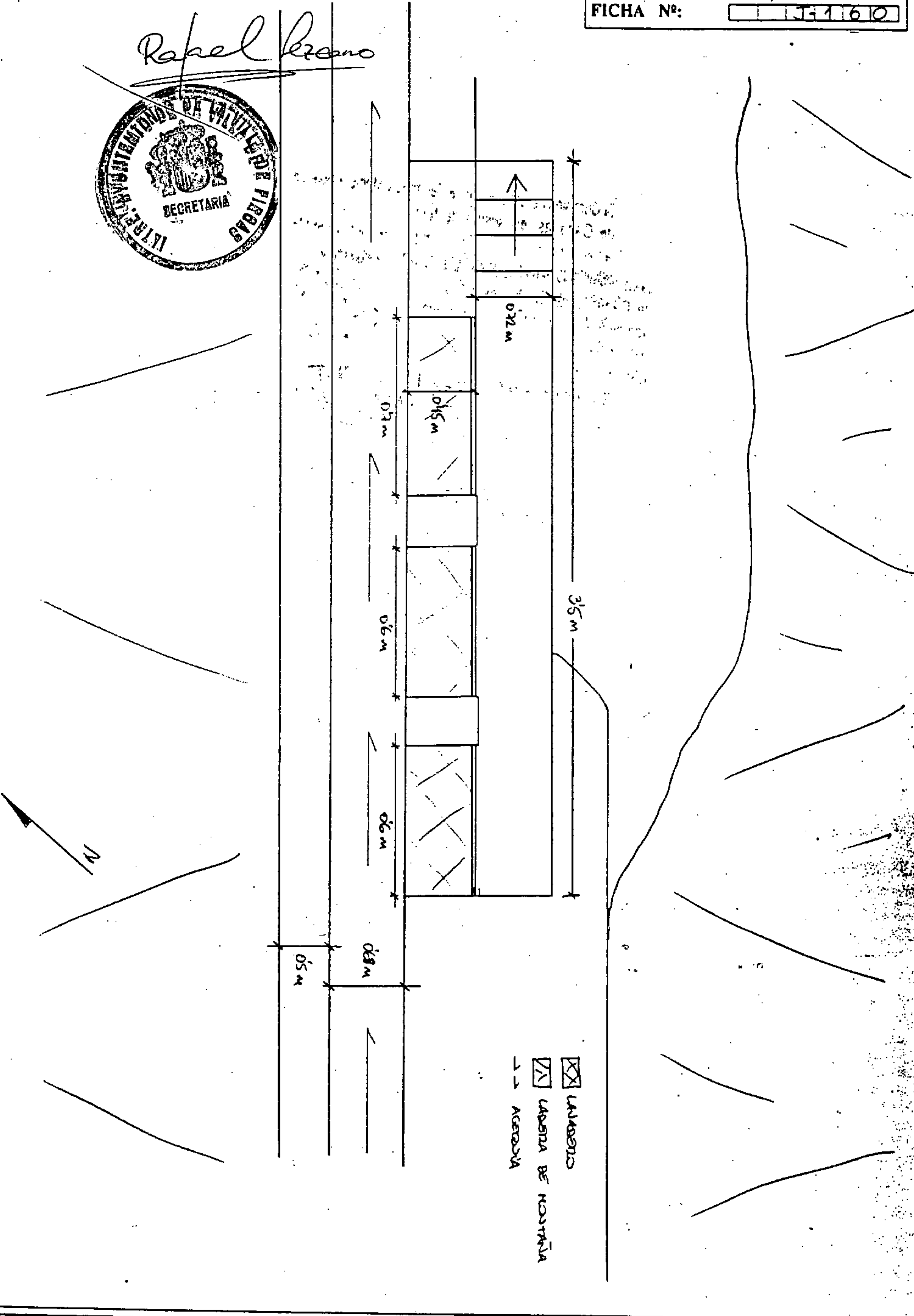
El lavadero sufre caída del revestimiento y los efectos de la colonización vegetal y sedimentación.

**DESCRIPCIÓN:** Lavadero de planta rectangular realizado en piedra, cal y arena, con tres secciones para el lavado y dos poyetes centrales. Las escaleras de acceso están en un extremo y se encuentra adosado a la esquina.

**OBSERVACIONES:** En el riego de azuaje, hay que acceder a el través de los molinillos, subiendo desde la costa al barranco de San Andrés.

**SUGERENCIAS:** Se sugiere la limpieza y los arreglos de las secciones que sufren desperfectos.

Rafael Pérez




ADOSAR DOS FOTOS DE DISTINTOS ANGULOS QUE E PRESENTEN VISTAS DEL LUGAR

MEIDAS: 10 X 15



*Rafael Lezano*



Rafael Lozano



**CATALOGO MUNICIPAL DEL PATRIMONIO  
ETNOGRÁFICO Y NORMAS SUBSIDIARIAS DE FIRGAS**

Nº DE FICHA: 12

CODIGO: 3-20-01-00023

<u>DATOS ETNOGRÁFICOS</u>	<u>LOCALIZACIÓN</u>
<u>DENOMINACION:</u> LAVADERO, ESTANQUE Y ACUEDUCTO	ISLA: GRAN CANARIA
<u>TIPOLOGIA:</u> AREA DE ACTIVIDAD: HIDRAULICA	MUNICIPIO: FIRGAS
GRUPO: GESTION DE AGUA	LOCALIDAD: BARRANCO LAS MADRES
TIPO DE ENTIDAD: CONJUNTO HIDRAULICO	CALLE:
<u>CLASIFICACIÓN DEL SUELO:</u> RUSTICO	NUMERO: 0
<u>CALIFICACIÓN DEL SUELO:</u>	CODIGO POSTAL: 35430
<u>GRADO PROTECCIÓN AMBIENTAL</u>	TOPONOMIA: LOS MOLINILLOS
	ESTADO DE CONSERVACIÓN: BUENO
	OBSERVACIONES: La colonización vegetal, la sedimentación y las basuras en el interior, y las reparaciones o añadidos recientes en el exterior, como tuberías plásticas, son las mayores alteraciones.

**DESCRIPCIÓN:** Estanque de planta irregular, con muros de piedra, picon y cal con un sobremuro, existe una cantonera asociada realizada en piedra de cantería con siete salidas en la izquierda y seis en la derecha donde esta la entrada de agua, también en este extremo aparecen las escaleras de acceso al interior que llegan directamente al otro.

**OBSERVACIONES:** En el camino a San Andrés; aunque se puede acceder a el a través de los molinillo, subiendo desde la costa en el camino paralelo al barranco de San Andrés.

**SUGERENCIAS:** La colonización vegetal, la sedimentación y las basuras en el interior, y las reparaciones o añadidos recientes en el exterior, como tuberías plásticas, son las mayores alteraciones.

20-1-23

FICHA Nº:

1164

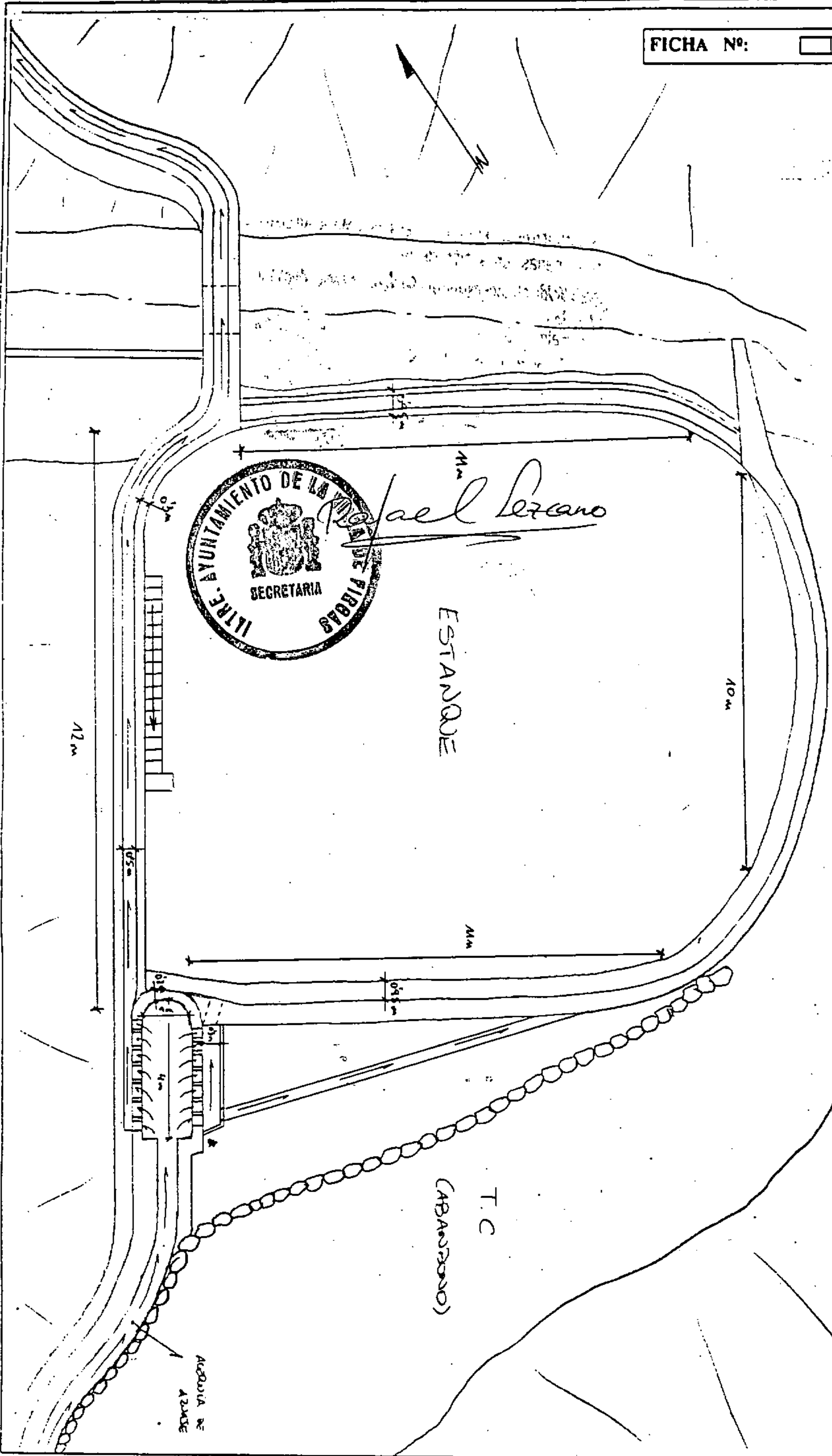
EXPOSICIÓN

\* ALMAS (CERROS) DE 02 m y 01 m

LUGAR DE VISITA



HAZ USO DE RIEGO

... ACERCA



ADOSAR DOS FOTOS DE DISTINTOS ÁNGULOS QUE PRESENTEN VISTAS DEL LUGAR.

MEDIDAS: 10 X 15.





*Rafael Bravo*

# CATALOGO MUNICIPAL DEL PATRIMONIO ETNOGRÁFICO. NORMAS SUBSIDIARIAS DE FIRGAS

Nº DE FICHA: 13

CODIGO: 3-20-01-00018

<u>DATOS ETNOGRÁFICOS</u>	<u>LOCALIZACIÓN</u>
<u>DENOMINACION:</u> CANTONERA	ISLA: GRAN CANARIA
<u>TIPOLOGIA:</u> AREA DE ACTIVIDAD: HIDRAULICA GRUPO: DISTRIBUCION	MUNICIPIO: FIRGAS LOCALIDAD: BARRANCO LAS MADRES
TIPO DE ENTIDAD: CANTONERAS TRONERAS	CALLE: NUMERO: 0
<u>CLASIFICACIÓN DEL SUELO:</u> RUSTICO	CODIGO POSTAL: 35430
<u>CALIFICACIÓN DEL SUELO:</u>	TOPONOMIA: BARRANCO DE AZUAJE
<u>GRADO PROTECCIÓN:</u> AMBIENTAL	ESTADO DE CONSERVACIÓN: BUENO
	OBSERVACIONES: Los efectos más notables son la sedimentación y la colonización vegetal, además del desconchado de las paredes.

**DESCRIPCIÓN:** Cantonera de planta rectangular con extremos semicircular realizada en piedra de cantería, con cinco salidas en el lado derecho y dos en el izquierdo, en el extremo curvo existe una salida que desagua en la prolongación del canal.

**OBSERVACIONES:** Se llega hasta ella a través del barranco de San Andrés por cuyas laderas discurre el riego, se encuentra enfrente de las únicas casas habitadas del fondo del barranco.

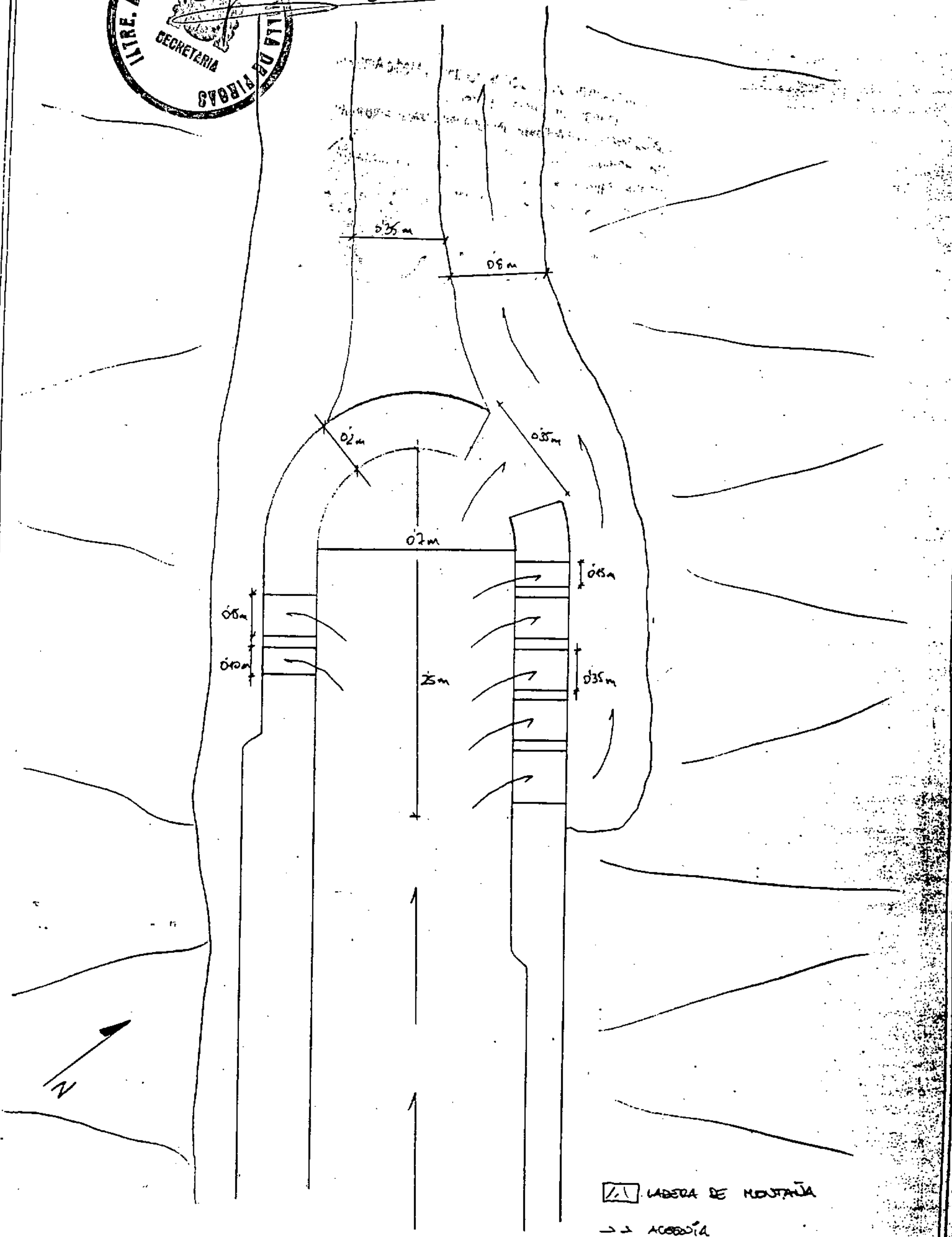
**SUGERENCIAS:** Limpieza de la tierra y vegetación del interior de la cantoneras.



Rafael Lezano

FICHA Nº:

20-1-18  
7-157




▣ LABORA DE MONTAÑA  
→ ACERVOIA



ADOSAR DOS FOTOS DE DISTINTOS ANGULOS QUE PRESENTEN VISTAS DEL LUGAR.

MEDIDAS: 10 X 15



*Rafael Lezano*





*Rafael Lezcano*

## CATALOGO MUNICIPAL DEL PATRIMONIO ETNOGRÁFICO. NORMAS SUBSIDIARIAS DE FIRGAS

Nº DE FICHA: 14

CODIGO: 3-20-01-00005

### DATOS ETNOGRÁFICOS

#### DENOMINACION:

CAMPANAS DE AZUAJE

#### TIPOLOGIA:

AREA DE ACTIVIDAD: HIDRAULICA

GRUPO: EXTRACCION

TIPO DE ENTIDAD: CAMPANAS

#### CLASIFICACIÓN DEL SUELO:

RUSTICO

#### CALIFICACIÓN DEL SUELO:

ESPACIO NATURAL PROTEGIDO

#### GRADO PROTECCIÓN: AMBIENTAL

### LOCALIZACIÓN

ISLA: GRAN CANARIA

MUNICIPIO: FIRGAS

LOCALIDAD: BARRANCO LAS  
MADRES

CALLE: BARRANCO DE AZUAJE

NUMERO: 0

CODIGO POSTAL: 35431

TOPONOMIA: BARRANCO DE  
AZUAJE

ESTADO DE CONSERVACIÓN:  
REGULAR

#### OBSERVACIONES:

Alteraciones antrópicas: basuras y taponamiento de la boca con una puerta metálica. Alteraciones naturales: colonización vegetal y desmantelamiento de la represa por crecidas del barranco.

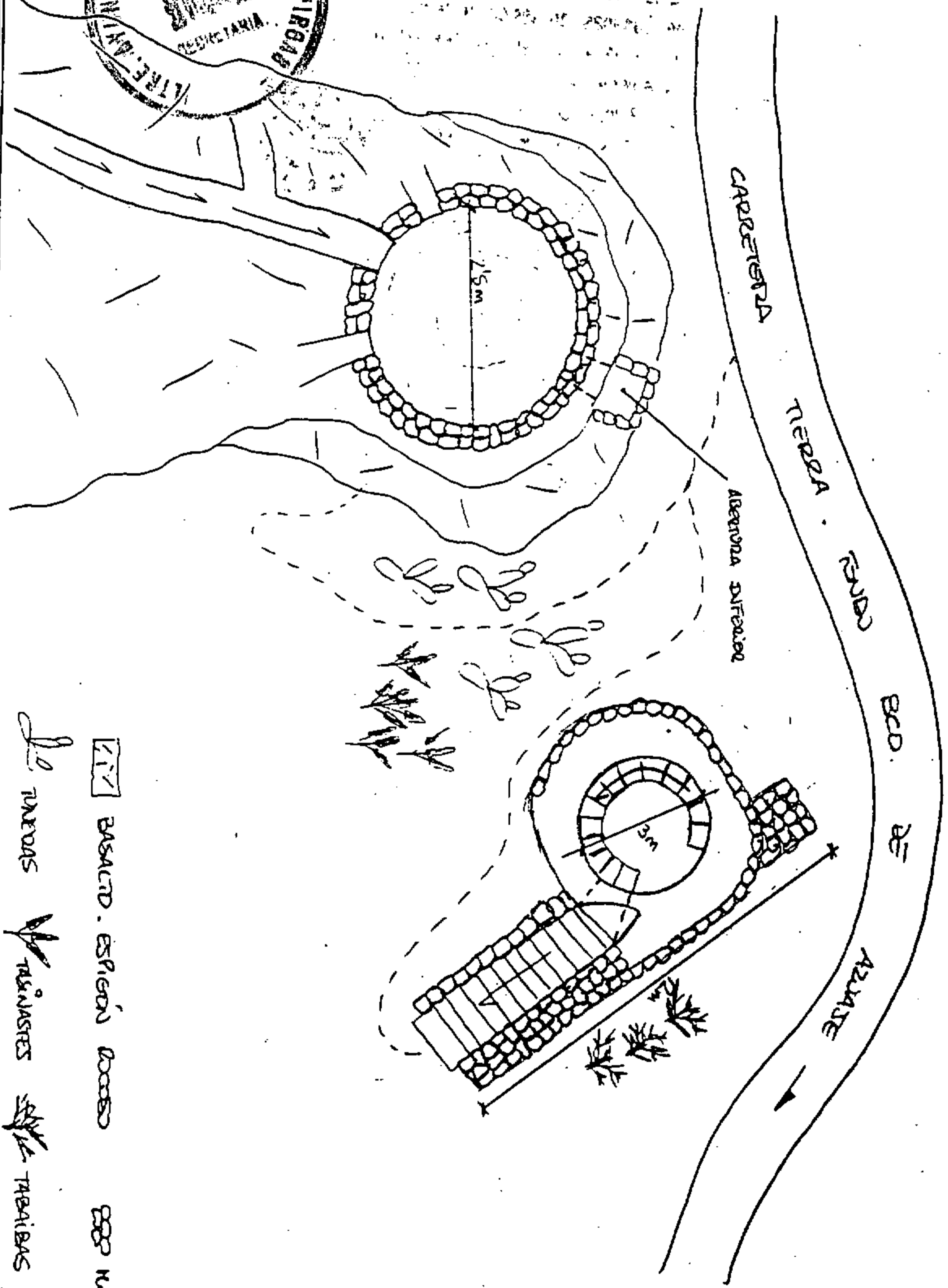
**DESCRIPCIÓN:** La represa es cilíndrica, está excavada en la roca excepto un metro de piedras y cal en la cara externa. En ella confluyen y la rodean acequias excavadas en la roca. Por su base se conecta al pozo, que exteriormente tiene una escalera de acceso y otra interior de caracol que lleva al fondo.

**OBSERVACIONES:** Tomando el camino que baja al barranco de Azuaje desde el campo de fútbol de Casablanca, se debe caminar hacia la costa por el cauce del barranco. Está en una loma a la derecha del camino.

**SUGERENCIAS:** Se sugiere la limpieza de basuras y piedra y la reconstrucción del canal superficial que las une, añadiendo un panel ilustrativo sobre su funcionamiento para excursionistas o visitantes.



*Rapel blanco*



- BASALTO. ESTACION DEBIDO
- CANAL DE RIEGOS
- TUBERIAS
- ARBOL
- VEREDA

ADOSAR DOS FOTOS DE DISTINTOS ÁNGULOS QUE PRESENTEN VISTAS DEL LUGAR.

MEDIDAS: 10 X 15.



*Rafael Berano*





*Rafael Liscano*

# CATALOGO MUNICIPAL DEL PATRIMONIO ETNOGRAFICO. NORMAS SUBSIDIARIAS DE FIRGAS

Nº DE FICHA: 15

CODIGO: 3-20-01-00037

## DATOS ETNOGRÁFICOS

### DENOMINACION:

MOLINO DE LA CUEVA: DEL LOMITO DEL CIRGUÉLO

### TIPOLOGIA:

AREA DE ACTIVIDAD:  
AGRICULTURA

GRUPO: LUGARES DE ELABORACION

TIPO DE ENTIDAD: MOLINOS

### CLASIFICACIÓN DEL SUELO:

RUSTICO

### CALIFICACIÓN DEL SUELO:

GRADO PROTECCIÓN: INTEGRAL

## LOCALIZACIÓN

ISLA: GRAN CANARIA

MUNICIPIO: FIRGAS

LOCALIDAD: BARRANCO LAS MADRES

CALLE: BARRANCO LAS MADRES

NUMERO: 0

CODIGO POSTAL: 35430

TOPONOMIA: EL ROQUE

### ESTADO DE CONSERVACIÓN:

REGULAR

### OBSERVACIONES:

Alteraciones antrópicas: tubo de luz y puertas de madera. Alteraciones naturales: colonización vegetal en el cubo y oxidación de la maquinaria.

**DESCRIPCIÓN:** Tiene un cubo de unos 6 metros de altura realizado en piedra, cal y arena con casa adosada. Tiene dos accesos, uno lateral desde la propia acequia y otro a través de un canal oblicuo a la acequia. En la parte baja conserva la rueda y a lavas que movían el resto de la maquinaria. De aquí surge una acequia menor que lleva el agua sobrante a los estanques.

**OBSERVACIONES:** En el margen derecho de barranco Las Madres, justo en el frente de la embotelladora del Agua de Firgas accediendo a él a través de un camino que parte de la carretera.

**SUGERENCIAS:** Se aconseja su restauración e inclusión dentro de la guía de visitas de interés del municipio de Firgas. Necesita la limpieza del cubo y de la maquinaria llegando incluso a poder ponerse en funcionamiento.

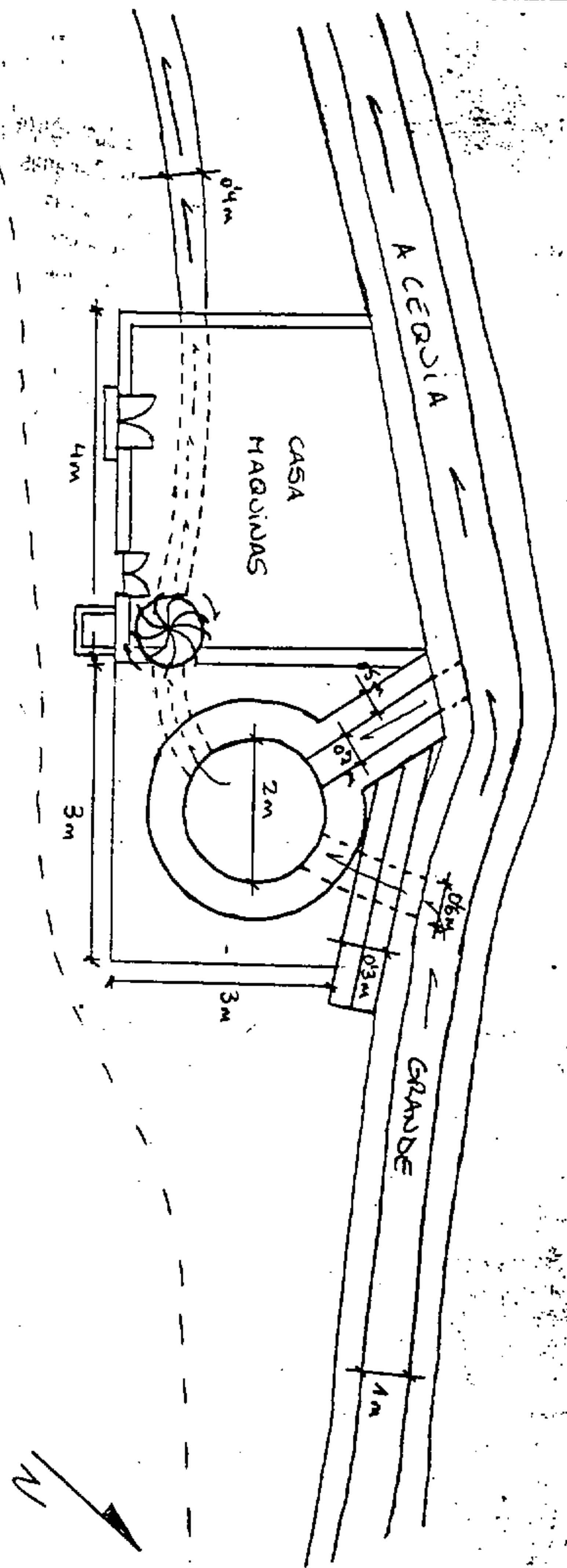
20-1-37

FICHA N° K-34

Rafael Lescano




CARRETERA LAS MADRES



MOLINO MOVIDO POR LA FUERZA DEL AGUA  
ACERDIA  
VEREDA

(ADOSAR DOS FOTOS DE DISTINTOS ÁNGULOS QUE PRESENTEN VISTAS DEL LUGAR.)

MEDIDAS: 10 X 15.



*Rafael Leraño*



*Rafael Perera*

**CATALOGO MUNICIPAL DEL PATRIMONIO  
ETNOGRÁFICO. NORMAS SUBSIDIARIAS DE FIRGAS**

Nº DE FICHA:

CODIGO: 3-20-01-00040



<u>DATOS ETNOGRÁFICOS</u>	<u>LOCALIZACIÓN</u>
<u>DENOMINACION:</u> ALPEDRE Y CASA DE FIRGAS	ISLA: GRAN CANARIA
<u>TIPOLOGIA:</u> AREA DE ACTIVIDAD: CONJUNTO DE INTERES ETNOGRÁFICO	MUNICIPIO: FIRGAS
GRUPO: FIRGAS AGRICOLAS	LOCALIDAD: BARRANCO LAS MADRES
TIPO DE ENTIDAD: MOLINOS	CALLE: BARRANCO LAS MADRES
<u>CLASIFICACIÓN DEL SUELO:</u> RUSTICO	NUMERO: 0
<u>CALIFICACIÓN DEL SUELO:</u>	CODIGO POSTAL: 35434
<u>GRADO PROTECCIÓN:</u> AMBIENTAL	TOPONOMIA: BARRANCO LAS MADRES
	ESTADO DE CONSERVACIÓN: BUENO
	<u>OBSERVACIONES:</u> Alteraciones antrópicas: reformas, apareciendo planchas de falso techo, basuras y tubos, metálicos con barandillas. Alteraciones naturales: caída de techos, tejas rotas, caída de revestimiento y colonización vegetal.


**DESCRIPCIÓN:** Casa con planta en forma de "L", apareciendo en la sección más corta un baño y un trastero y una torre de dos plantas con techo a cuatro aguas de tejas curvas e interior de cañas y suelo de madera. La habitación del piso inferior está excavada. La sección más larga combina habitaciones de una planta con techo ados aguas o planos, con las de dos.

**OBSERVACIONES:** En la carretera a Las Madres, hay que llegar hasta la embotelladora del Agua de Firgas.

**SUGERENCIAS:** Arreglo de techos y paredes, además la limpieza y disimulo de arreglos recientes.



Rafael Lezano



Escala 1:1.500


ELEMENTO ETNOGRÁFICO INVENTARIADO

FOTOGRAFÍAS


FICHA Nº: 3 20 01 00040

ADOSAR DOS FOTOS DE DISTINTOS ÁNGULOS QUE PRESENTEN VISTAS DEL LUGAR.

MEDIDAS: 10 X 15.



*Rafael Lezcano*



Rafael Lezcano

CATALOGO MUNICIPAL DEL PATRIMONIO  
ETNOGRÁFICO. NORMAS SUBSIDIARIAS DE FIRGAS

Nº DE FICHA: 17

CODIGO: 3-20-01-00035

DATOS ETNOGRÁFICOS

DENOMINACION:

CASA , ALPENDE Y GRANERO

TIPOLOGIA:

AREA DE ACTIVIDAD:

CONJUNTO DE INTERES  
ETNOGRÁFICO

GRUPO: FIRGAS AGRICOLAS

TIPO DE ENTIDAD: DEPENDENCIAS  
ANEXAS

CLASIFICACIÓN DEL SUELO:

RUSTICO

CALIFICACIÓN DEL SUELO:

GRADO PROTECCIÓN AMBIENTAL

LOCALIZACIÓN

ISLA: GRAN CANARIA

MUNICIPIO: FIRGAS

LOCALIDAD: BARRANCO LAS  
MADRES

CALLE: CARRETERA LAS MADRES

NUMERO: 32

CODIGO POSTAL: 35430

TOPONOMIA: BARRANCO LAS  
MADRES

ESTADO DE CONSERVACIÓN:  
BUENO

OBSERVACIONES:

Alteraciones antrópicas: reformas interiores en la cocina, en los pisos de las habitaciones y en el techo del ala Oeste. Alteraciones naturales: problemas en la techumbre con tejas rotas, maderas picadas y tabloneros rotos.

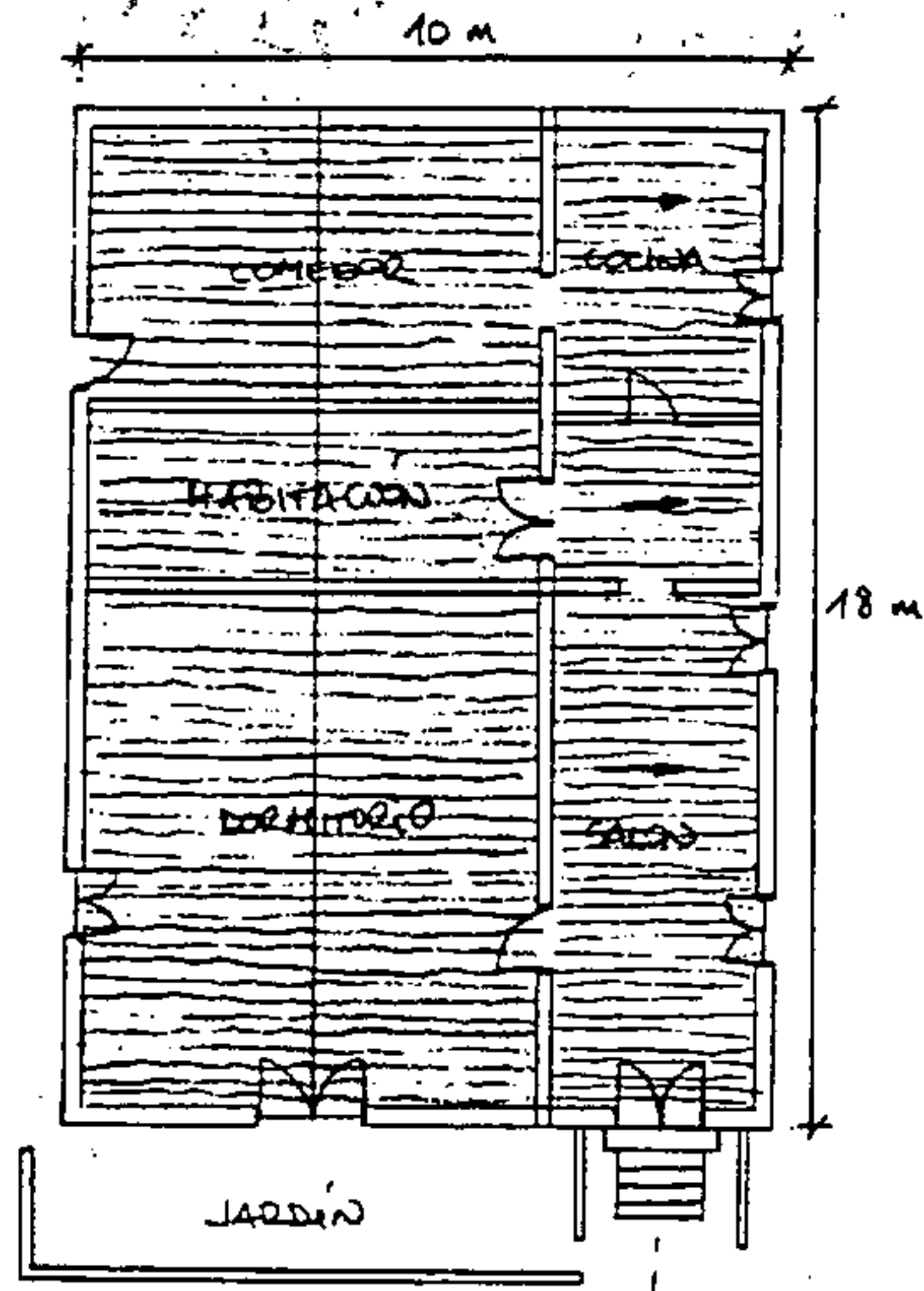

**DESCRIPCIÓN:** Edificación de planta rectangular con techo a dos aguas de teja árabe e interior de tablas. Destaca el dormitorio principal que conserva el suelo de madera. La habitación adosada es un granero con división interna en altura y por último el comedor que mantiene la guía de madera de castaño. Existe un ala lateral con tejado inclinado.



**OBSERVACIONES:** En la carretera del Barranco Las Madres una vez pasada la embotelladora del Agua de Firgas, en el margen derecho.

**SUGERENCIAS:** Se aconseja la restauración del interior de los techos.

20-1-35


FICHA N° K-27




- - - - - JERBA
-  TEJADO A DOS AGUAS  
TEJA CURVA
-  TEJADO INCLINADO DE TEJA CURVA  
/ SENTIDO DE INCLINACION

ADOSAR DOS FOTOS DE DISTINTOS ÁNGULOS QUE PRESENTEN VISTAS DEL LUGAR. (

MEDIDAS: 10 X 15.



*Rafael Leraño*



  
AYUNTAMIENTO DE LA FIRGAS

**CATALOGO MUNICIPAL DEL PATRIMONIO  
ETNOGRÁFICO. NORMAS SUBSIDIARIAS DE FIRGAS**

Nº DE FICHA: 18

CODIGO: 3-20-01-00032

<u>DATOS ETNOGRÁFICOS</u>	<u>LOCALIZACIÓN</u>
<u>DENOMINACION:</u> MOLINO DE LAS MADRES MOLINO DE CHA' MARGARITA	ISLA: GRAN CANARIA
<u>TIPOLOGIA:</u> AREA DE ACTIVIDAD: AGRICULTURA GRUPO: LUGARES DE ELABORACION TIPO DE ENTIDAD: MOLINOS	MUNICIPIO: FIRGAS LOCALIDAD: BARRANCO LAS MADRES CALLE: CARRETERA LAS MADRES NUMERO: 0 CODIGO POSTAL: 35430 TOPONOMIA: BARRANCO LAS MADRES
<u>CLASIFICACIÓN DEL SUELO:</u> RUSTICO	ESTADO DE CONSERVACIÓN: BUENO
<u>CALIFICACIÓN DEL SUELO:</u>	<u>OBSERVACIONES:</u> El cubo y dependencias del molinero han sufrido caídas de techos, desconchamiento de paredes e invasión vegetal, mientras que la casa de máquinas conserva su estructura externa pero está muy alterada al convertirla en segunda residencia (vallas, poste y cables de la luz, ventanas.....)
<u>GRADO PROTECCIÓN:</u> INTEGRAL	

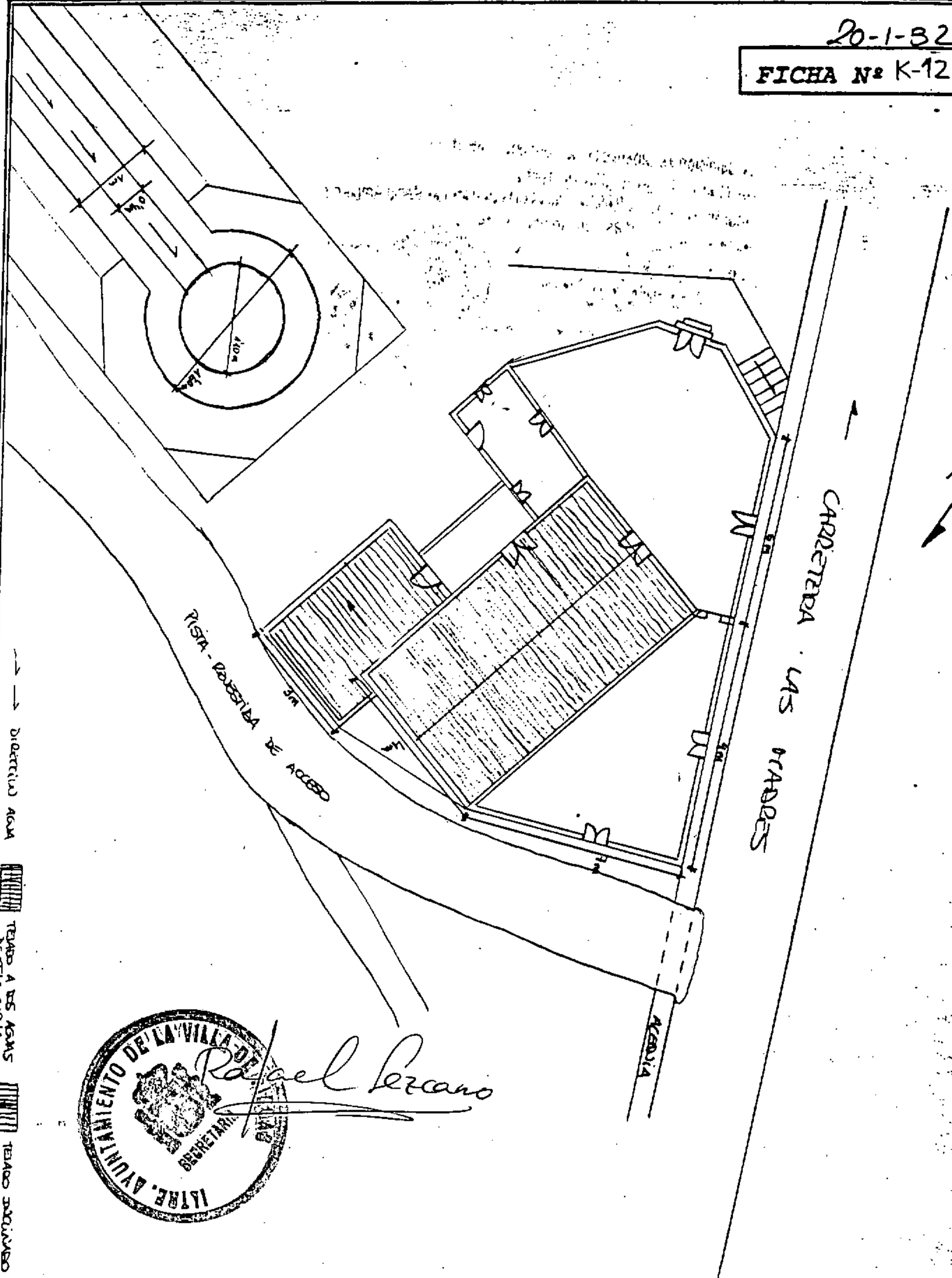
**DESCRIPCIÓN:** Cubo de 11 metros de altura y 1,6 metros de ancho equivalente a 5 HP y una capacidad de molturación de 240 Kg/ día. Este cilindro se encuentra rematado por dos cuerpos, un polígono ortogonal y otro cuadrangular en piedra y revestido interiormente con cal. Aparecen dependencias anexas.

**OBSERVACIONES:** Se encuentra en el final del trayecto de la carretera Las Madres, en su margen izquierdo, justo en la frontera con los municipios de Valleseco y Moya.



**SUGERENCIAS:** Limpieza de dependencias del molinero, reconstrucción del tejado y la incorporación de un panel ilustrativo sobre sus características y su historia. En cuanto al molino solo se puede rescatar el cubo.

20-1-32

FICHA N° K-12



→ Dirección Agua


 TENDIDO A LAS AGUAS DE TELA CRUDA  
 TENDIDO SECUNDARIO DE TELA CRUDA



*Rafael Leraño*

ADOSAR DOS FOTOS DE DISTINTOS ANGULOS QUE PRESENTEN VISTAS DEL LUGAR.

MEDIDAS: 10 X 15.



*Rafael Leraño*





*Rafael Perano*



**CATALOGO MUNICIPAL DEL PATRIMONIO  
ETNOGRÁFICO. NORMAS SUBSIDIARIAS DE FIRGAS**

Nº DE FICHA: 19

CODIGO: 3-20-01-00048

DATOS ETNOGRÁFICOS

DENOMINACION:

PASAJE ETNOGRÁFICO DE AZUAJE

TIPOLOGIA:

AREA DE ACTIVIDAD: ETNOGRÁFICO

GRUPO: PAISAJE ETNOGRAFICO

TIPO DE ENTIDAD: AREAS EXTENSA

CLASIFICACIÓN DEL SUELO:

RUSTICO

CALIFICACIÓN DEL SUELO:

GRADO PROTECCIÓN: AMBIENTAL

LOCALIZACIÓN

ISLA: GRAN CANARIA

MUNICIPIO: FIRGAS

LOCALIDAD: BARRANCO LAS  
MADRES

CALLE:

NUMERO: 0

CODIGO POSTAL: 35430

TOPONOMIA: BARRANCO DE  
AZUAJE

ESTADO DE CONSERVACIÓN:  
REGULAR

OBSERVACIONES:

El uso indiscriminado e irracional provoca la aparición de basuras, restos de fogatas, inscripciones en los árboles y pintadas

**DESCRIPCIÓN:** Barranco encajado entre grandes paredes con pendientes de hasta el 90 % con gran variedad y riqueza natural, tanto de flora y fauna, como geología e hídrica, en el se localizan galerías , pozos, molinos de agua, hornos y canteras.

**OBSERVACIONES:** En la carretera Buenlugar a Moya hay que tomar la pista que lleva al fondo del barranco y caminar en dirección al interior.

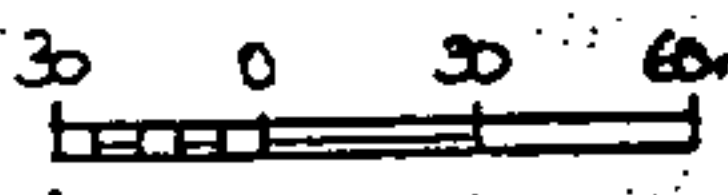


**SUGERENCIAS:** Se sugiere la limpieza del cauce del barranco, habilitando zonas para acampadas e instalando carteles informativos y recomendaciones.



*Rafael de Soto*

FICHA N°:


20-1-48  
J-145



Escala 1:3.000

ADOSAR DOS FOTOS DE DISTINTOS ÁNGULOS QUE PRESENTEN VISTAS DEL LUGAR.

MEDIDAS: 10 X 15.



*Rafael Berano*



Rafael Lizcano



# CATALOGO MUNICIPAL DEL PATRIMONIO ETNOGRÁFICO. NORMAS SUBSIDIARIAS DE FIRGAS

Nº DE FICHA: 20

CODIGO: 3-20-02-00003

<u>DATOS ETNOGRÁFICOS</u>	<u>LOCALIZACIÓN</u>
<u>DENOMINACION:</u> CASA-CUEVA	ISLA: GRAN CANARIA
<u>TIPOLOGIA:</u> AREA DE ACTIVIDAD:	MUNICIPIO: FIRGAS
CONJUNTO DE INTERÉS ETNOGRÁFICO	LOCALIDAD: BUENLUGAR
GRUPO: POBLADOS	CALLE: ATISTIRMA
TIPO DE ENTIDAD: CASAS-CUEVAS	NUMERO: 16
<u>CLASIFICACIÓN DEL SUELO:</u> URBANO	CODIGO POSTAL: 35433
<u>CALIFICACIÓN DEL SUELO:</u>	TOPONOMIA: BUENLUGAR
<u>GRADO PROTECCIÓN:</u> AMBIENTAL	ESTADO DE CONSERVACIÓN: BUENO
	<u>OBSERVACIONES:</u> Construcción de la carretera Buenlugar-Firgas a su lado. Al ser utilizado como lugar de almacenaje en su interior se localizan gran número de elementos y productos propios de zonas rurales.

**DESCRIPCIÓN:** Casa-cueva de planta rectangular. Puerta de entrada junto a la cual se sitúan dos pequeñas ventanas. Excavada en toba volcánica, conservando huellas de picos con los que se realizó la cueva.

**OBSERVACIONES:** Subiendo por la carretera hacia Firgas desde el cruce de Buenlugar, a unos 200 metros en la primera curva a la derecha nos encontramos dicha cueva pegada junto al arcén.

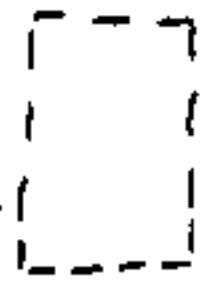
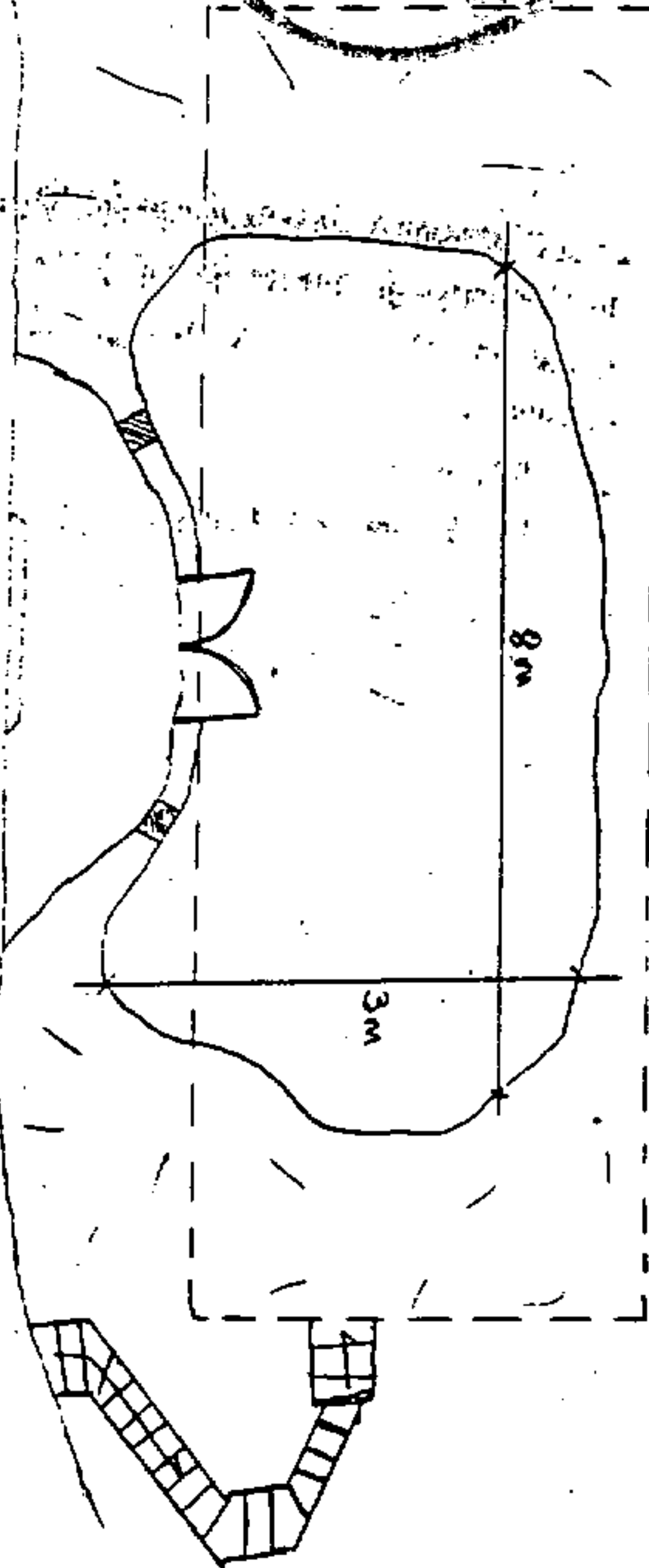
**SUGERENCIAS:** Se sugiere una limpieza interior.

20-2-3

FICHA N° J-26



← CADETEBA  
EDEN LUGAR - FREGAS




CASA EN LA PARTE  
SUPERIOR DE  
LA CERRA



ARENDAS-VENTANAS  
BASAUTO

ADOSAR DOS FOTOS DE DISTINTOS ANGULOS QUE PRESENTEN VISTAS DEL LUGAR.

MEDIDAS: 10 X 15.



*Rafael Lezano*





*Rafael Lezcano*

## CATALOGO MUNICIPAL DEL PATRIMONIO ETNOGRÁFICO. NORMAS SUBSIDIARIAS DE FIRGAS

Nº DE FICHA: 21

CODIGO: 3-20-01-00004

<u>DATOS ETNOGRÁFICOS</u>	<u>LOCALIZACIÓN</u>
<u>DENOMINACION:</u> MOLINO DE AGUA DE AZUAJE O LA MOLINETA	ISLA: GRAN CANARIA
<u>TIPOLOGIA:</u> AREA DE ACTIVIDAD: AGRICULTURA	MUNICIPIO: FIRGAS
GRUPO: LUGARES DE ELABORACIÓN	LOCALIDAD: BARRANCO LAS MADRES
TIPO DE ENTIDAD: MOLINOS	CALLE: BARRANCO DE AZUAJE
<u>CLASIFICACIÓN DEL SUELO:</u> RÚSTICO	NUMERO:
<u>CALIFICACIÓN DEL SUELO:</u> ESPACIO NATURAL PROTEGIDO	CODIGO POSTAL: 35431
<u>GRADO PROTECCIÓN:</u> AMBIENTAL	TOPONOMIA: BARRANCO DE AZUAJE
	ESTADO DE CONSERVACIÓN: REGULAR
	<u>OBSERVACIONES:</u> Alteraciones antrópicas: obras privadas como techos de hormigón, vallas y basuras, además de construcciones anexas recientes y sin revestir. Alteraciones naturales: colonización vegetal.


**DESCRIPCIÓN:** Cubo cilíndrico de ocho metros de alto aproximadamente y un metro y medio en la boca. En su base aparece la casa de máquinas realizada en piedra, picón y cal.

**OBSERVACIONES:** En el tramo final de la pista del Barranco de Azuaje, en el margen derecho y sobre una loma.

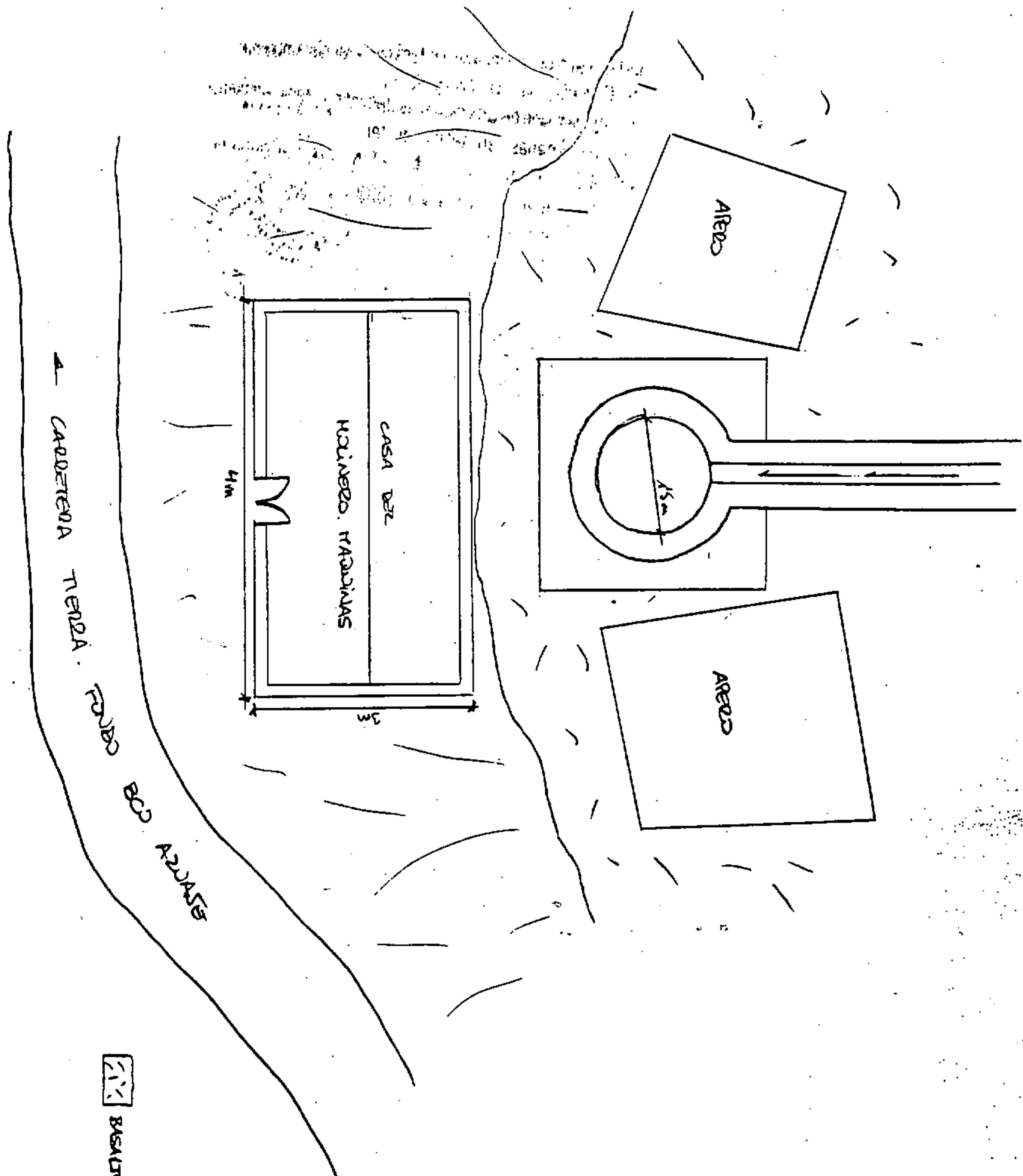
**SUGERENCIAS:** Se sugiere su limpieza y disimular las obras recientes, incluyéndolo en la guía de visitas de interés cultural del municipio.

2-1-4

FICHA N° J-14



*Rafael Lezano*





1:100 BASALTO. DCCA.



ADOSAR DOS FOTOS DE DISTINTOS ANGULOS QUE PRESENTEN VISTAS DEL LUGAR.

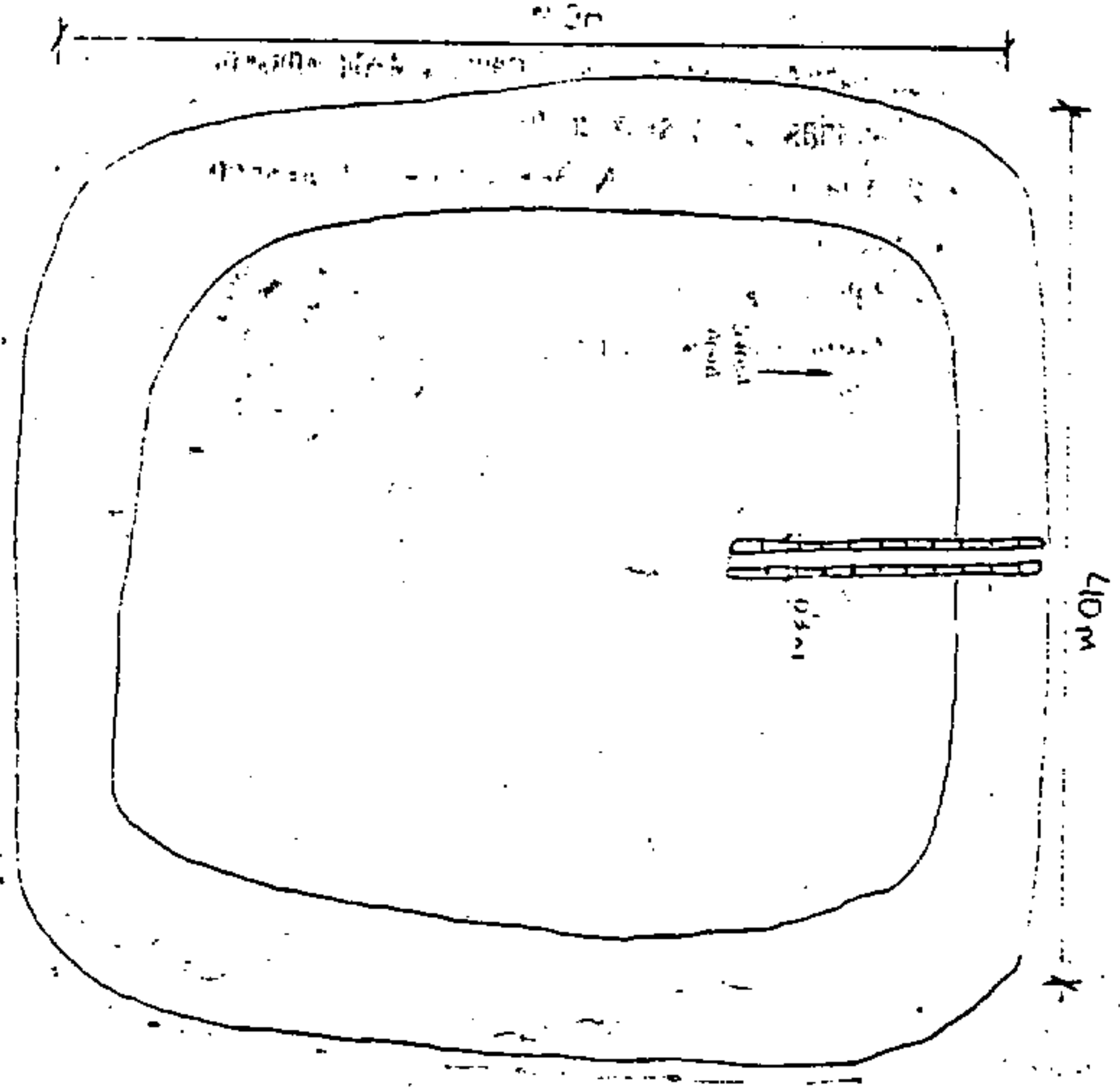
MEDIDAS: 10 X 15.



20-2-5

FICHA N° J-28

Rafael Lezano




(Circulo de agua)




Comunidad de la Villa de Irigas

ADOSAR DOS FOTOS DE DISTINTOS ANGULOS QUE E PRESENTEN VISTAS DEL LUGAR. 1  
MEDIDAS: 10 X 15.



*Rafael Berano*





# CATALOGO MUNICIPAL DEL PATRIMONIO ETNOGRÁFICO. NORMAS SUBSIDIARIAS DE FIRGAS

Nº DE FICHA: 23

CODIGO: 3-20-02-00007

<u>DATOS ETNOGRÁFICOS</u>	<u>LOCALIZACIÓN</u>
<u>DENOMINACION:</u> ESTANQUES(3) ANGULO, JORGITO Y CERPA	ISLA: GRAN CANARIA MUNICIPIO: FIRGAS
<u>TIPOLOGIA:</u> AREA DE ACTIVIDAD: - HIDRAULICA	LOCALIDAD: BUENLUGAR CALLE: DR. JUAN DOMÍNGUEZ
GRUPO: ALMACENAMIENTO	NUMERO:
TIPO DE ENTIDAD: ESTANQUES	CODIGO POSTAL: 35431
<u>CLASIFICACIÓN DEL SUELO:</u> URBANO	TOPONOMIA: ITARA
<u>CALIFICACIÓN DEL SUELO:</u>	ESTADO DE CONSERVACIÓN: BUENO
<u>GRADO PROTECCIÓN:</u> AMBIENTAL	<u>OBSERVACIONES:</u> Alteraciones antrópicas: basuras (plásticos, botellas, palos...), alumbrado y postes de cables de teléfono. Alteraciones naturales: colonización vegetal

**DESCRIPCIÓN:** Conjunto de tres estanques adosados, excavados sobre la ladera y de forma poligonal irregular. Los muros son de piedra cal y arena, aunque es frecuente la aparición de roca volcánica. Cantonera realizada en piedra que divide el agua que sale de los estanques.

**OBSERVACIONES:** A unos 400 metros desde el cruce de Buenlugar por la arretera que nos lleva a Casablanca, en el margen izquierdo.

**SUGERENCIAS:** Se sugiere la limpieza interior de basuras, tierra y vegetación y de la acequia que los rodea.

20-02-07

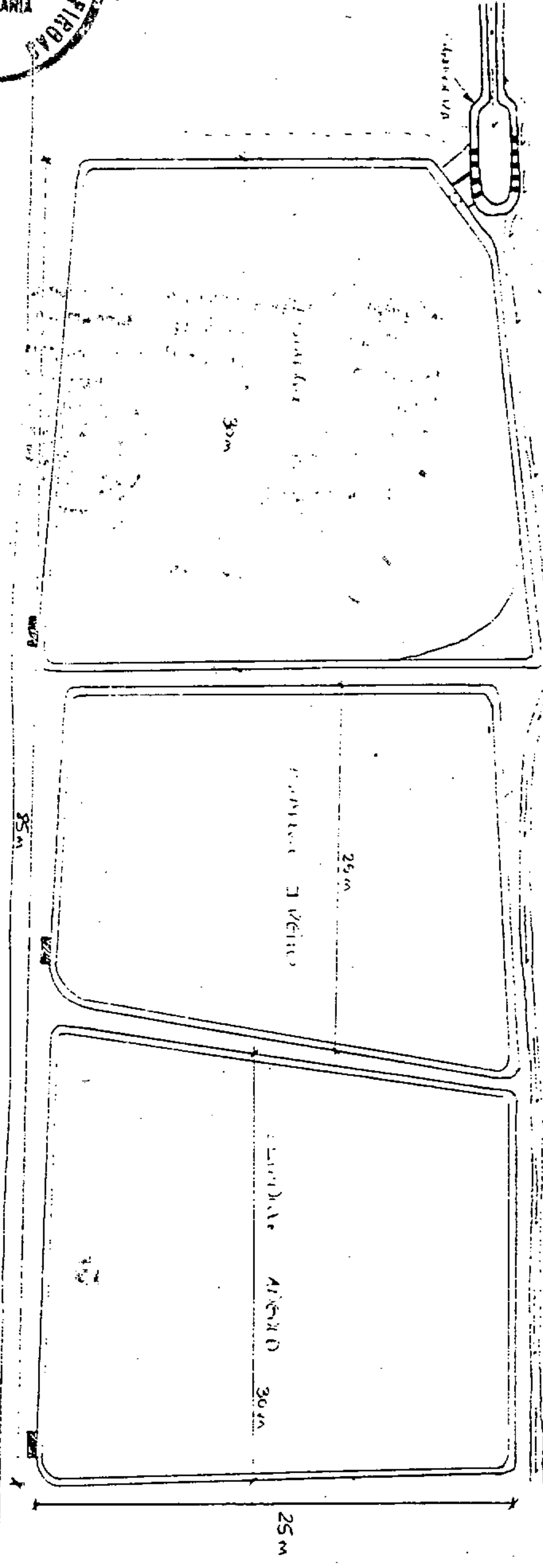
FICHA N° J-33



*Rapel Lezano*


AVENIDA DE LA VILLA DE RAPEL LEZANO  
CALLE DEL CRISTO 15 25M

CALLE DEL CRISTO 15



ADOSAR DOS FOTOS DE DISTINTOS ANGULOS QUE PRESENTEN VISTAS DEL LLICAR

MEDIDAS: 10 X 15.



*Rafael Llerena*



Rafael Lezcano

CATALOGO MUNICIPAL DEL PATRIMONIO  
ETNOGRÁFICO NORMAS SUBSIDIARIAS DE FIRGAS

Nº DE FICHA:

CODIGO: 3-20-02-00004

DATOS ETNOGRÁFICOS

DENOMINACION:

ALPENDRE(2). CASA-CUEVA,  
PAJAR, ESTANQUE Y HORNO DE  
PAN

TIPOLOGIA:

AREA DE ACTIVIDAD:

CONJUNTO DE INTERÉS  
ETNOGRÁFICO

GRUPO: FINCAS AGRÍCOLAS

TIPO DE ENTIDAD: DEPENDENCIAS  
ANEXAS

CLASIFICACIÓN DEL SUELO:

URBANO

CALIFICACIÓN DEL SUELO:

GRADO PROTECCIÓN: AMBIENTAL

LOCALIZACIÓN

ISLA: GRAN CANARIA

MUNICIPIO: FIRGAS

LOCALIDAD: BUENLUGAR

CALLE: ATISTIRMA

NUMERO: 0

CODIGO POSTAL: 35433

TOPONOMIA: BUENLUGAR

ESTADO DE CONSERVACIÓN:  
REGULAR

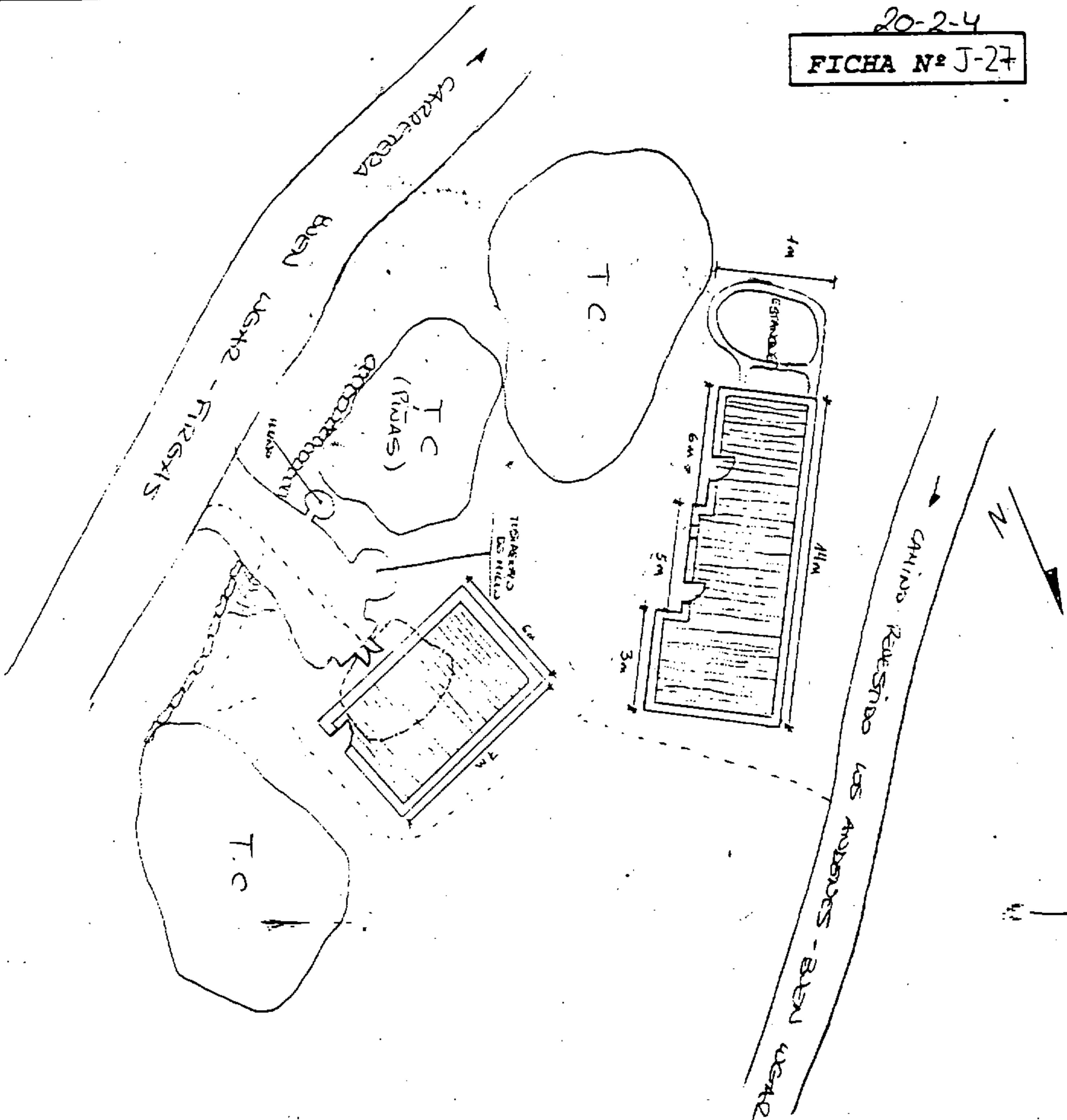
OBSERVACIONES:





Alteraciones Antrópicas: Se han reformado los techos de los alpendres utilizando para ello planchas de latón y construcción de pared de bloques en el alpendre mayor. Alteraciones naturales: colonización vegetal.

**DESCRIPCIÓN:** Conjunto compuesto por una casa-cueva que conserva en su exterior una cavidad donde se tostaba millo, y un horno para el pan; sobre ella se localiza un alpendre de forma rectangular realizado en piedra y techo plano, siendo el que da nombre al conjunto al ser denominado "La Herreria".

**OBSERVACIONES:** A unos 250 metros del cruce de Buenlugar, en la carretera que conduce a Firgas, en el margen derecho aparece una vereda que accede a dicho Bien Etnográfico.

**SUGERENCIAS:** Se sugiere la limpieza de vegetación y tierra así como la sustitución de materiales por los usados en el resto de la construcción.



-  ALREZD - COCHA
-  TERRO SOLLIMAS DE TEJA COCHA
-  VEREDA
-  CURSOS NORO DE PICTURAS



*Rafael Perano*



ADOSAR DOS FOLIOS DE DISTINTOS ANGULOS QUE PRESENTEN VISTAS DEL LUGAR.

MEDIDAS: 10 X 15.



*Rafael Lezano*





# CATALOGO MUNICIPAL DEL PATRIMONIO ETNOGRÁFICO. NORMAS SUBSIDIARIAS DE FIRGAS

Nº DE FICHA: 25

CODIGO: 3-20-02-00021

## DATOS ETNOGRÁFICOS

DENOMINACION:

CANTONERA

TIPOLOGIA:

AREA DE ACTIVIDAD:

HIDRÁULICA

GRUPO: DISTRIBUCIÓN

TIPO DE ENTIDAD:

CANTONERAS/TRONERAS

CLASIFICACIÓN DEL SUELO:

CALIFICACIÓN DEL SUELO:

GRADO PROTECCIÓN: INTEGRAL

## LOCALIZACIÓN

ISLA: GRAN CANARIA

MUNICIPIO: FIRGAS

LOCALIDAD: BUENLUGAR

CALLE: DR. JUAN DOMÍNGUEZ

NUMERO:

CODIGO POSTAL: 35431

TOPONOMIA: BUENLUGAR

ESTADO DE CONSERVACIÓN:

BUENO

OBSERVACIONES:

La cantonera ha sufrido efectos de la acción antrópica, como instalación de tuberías, reparaciones en cemento y vertido de escombros y basuras. Además la colonización vegetal y la sedimentación han afectado el interior.

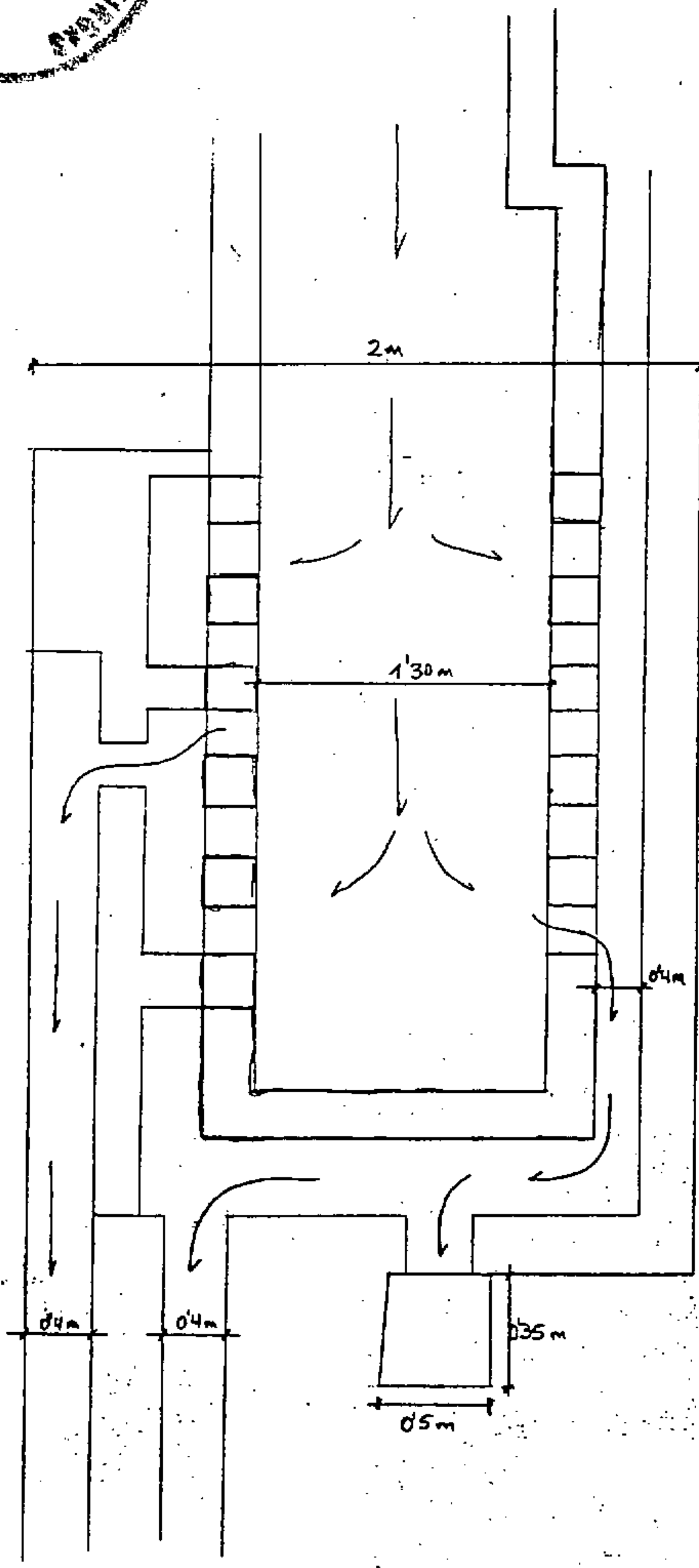
**DESCRIPCIÓN:** Cantonera de planta rectangular con un extremo curvo realizada en cantería, tiene seis salidas en la franja izquierda que se conecta la acequia que lleva dirección a la costa, mientras el lado derecho tiene cuatro salidas que conducen a otras acequias para cultivos.

**OBSERVACIONES:** En la carretera que une Buenlugar y Casablanca la encontramos en el margen derecho de la carretera, pasado el molino de gofio.

**SUGERENCIAS:** Se sugiere la limpieza exterior e interior de la cantonera, eliminando las hierbas, basuras, escombros y tierra, así como disimular las tuberías y secciones con cemento de la cantonera.

20-2-21

FICHA N° J-46





ESTANQUE  
DOMINGO  
EL  
GALLEGO

5m



ADOSAR DOS FOTOS DE DISTINTOS ÁNGULOS QUE PRESENTEN VISTAS DEL LUGAR  
MEDIDAS: 10 X 15.





Rafael Lázaro

# CATALOGO MUNICIPAL DEL PATRIMONIO ETNOGRÁFICO. NORMAS SUBSIDIARIAS DE FIRGAS

Nº DE FICHA: 26

CODIGO: 3-20-01-00018

<u>DATOS ETNOGRÁFICOS</u>	<u>LOCALIZACIÓN</u>
<u>DENOMINACION:</u> LAVADERO	ISLA: GRAN CANARIA
<u>TIPOLOGIA:</u> AREA DE ACTIVIDAD: HIDRAULICA	MUNICIPIO: FIRGAS
GRUPO: DISTRIBUCION	LOCALIDAD: BUENLUGAR
TIPO DE ENTIDAD: LAVADEROS	CALLE: DR. JUAN DOMINGUEZ
<u>CLASIFICACIÓN DEL SUELO:</u>	NUMERO: 0
<u>CALIFICACIÓN DEL SUELO:</u>	CODIGO POSTAL: 35431
<u>GRADO PROTECCIÓN:</u> INTEGRAL	TOPONOMIA: BUENLUGAR
	ESTADO DE CONSERVACIÓN: BUENO
	OBSERVACIONES: La carretera que comunica Buenlugar y Casablanca se ha construido adosada al lavadero, colonización vegetal.

**DESCRIPCIÓN:** Planta longitudinal, se divide en ocho lajas y dos posteletes en su extremos tiene incadero de piedras y enfrente se situan unas lajas donde se secaba la ropa.

**OBSERVACIONES:** Se encuentra en la esquina entre la calle Drt . Juan Domínguez y la c/ Guanche se situa frente la casa del Pollo de Buenlugar ( luchador)

**SUGERENCIAS:** Se sugiere la limpieza interior y exterior , así como instalar un panel ilustrativo y funcionamiento del lavadero.

FICHA N° J-102

20-2-18

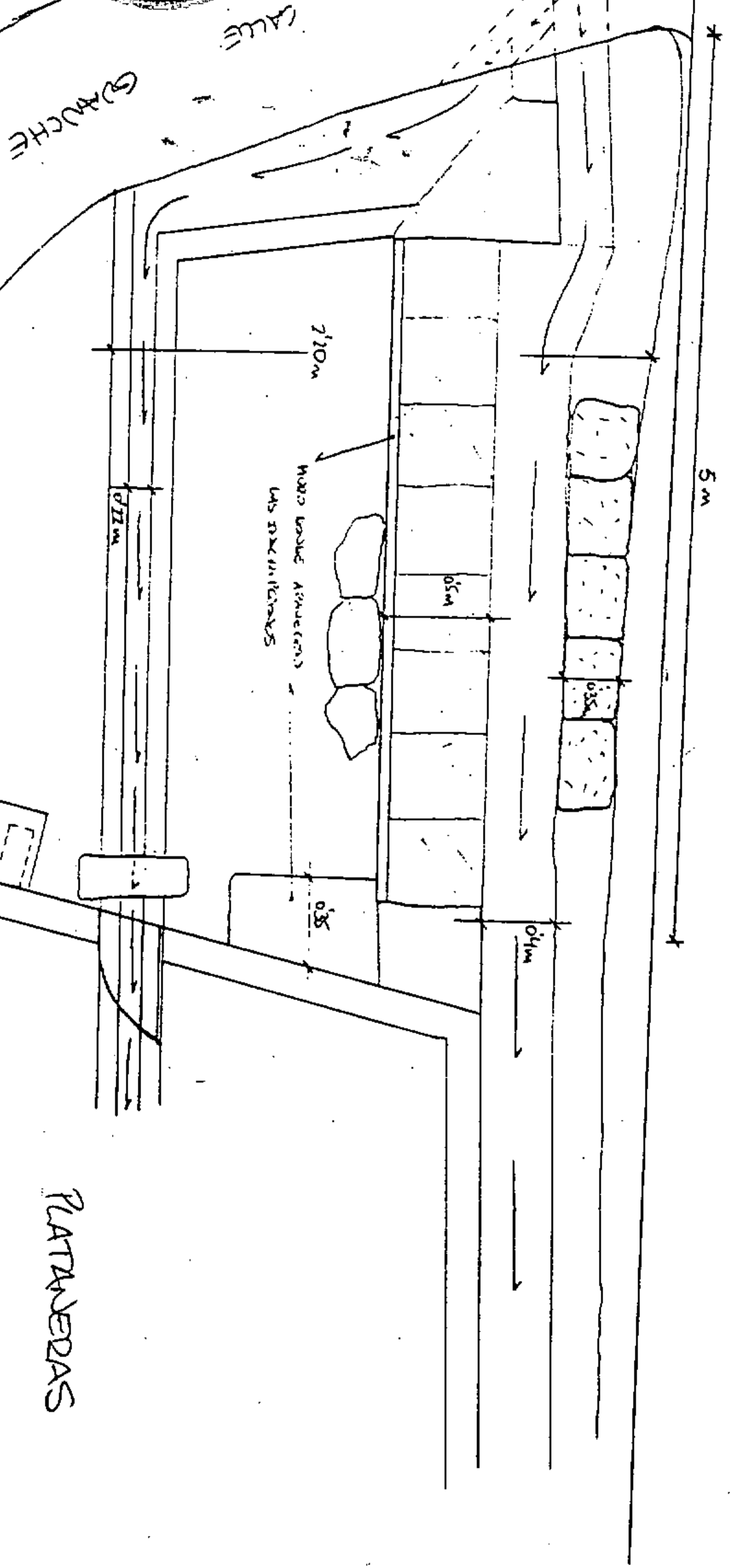
Rafael Berano



LA OTRA PARRA SO SEJADO AL SE  
REPOSAR BOSTE SE TENDIA  
Accusado  
LIMPIEZA




CARRERITA B USAR - CASABLANCA




PLANTANEDAS

ADOSAR DOS FOTOS DE DISTINTOS ANGI LOS QUE PRESENTEN VISTAS DEL LUGAR  
MEDIDAS: 10 X 15.



*Rafael Lecano*





# CATALOGO MUNICIPAL DEL PATRIMONIO ETNOGRÁFICO. NORMAS SUBSIDIARIAS DE FIRGAS

Nº DE FICHA: 27

CODIGO: 3-20-01-00034

## DATOS ETNOGRÁFICOS

### DENOMINACION:

ERA DE CHO' PEPA

### TIPOLOGIA:

AREA DE ACTIVIDAD: AGRICULTURA

GRUPO: LUGARES DE ELABORACION

TIPO DE ENTIDAD: ERAS

### CLASIFICACIÓN DEL SUELO:

RUSTICO

### CALIFICACIÓN DEL SUELO:

GRADO PROTECCIÓN: PARCIAL

## LOCALIZACIÓN

ISLA: GRAN CANARIA

MUNICIPIO: FIRGAS

LOCALIDAD: BUENLUGAR

CALLE: LOS ANDENES

NUMERO: 0

CODIGO POSTAL: 35433

TOPONOMIA: LOMO EL PINO

ESTADO DE CONSERVACIÓN:

REGULAR

### OBSERVACIONES:

Alteraciones antrópicas: construcción de una pared de bloques, junto a la cual se sitúan los restos de un coche abandonado y basuras.

**DESCRIPCIÓN:** Era de tierra, en la parte superior de un lomo aprovechando una topografía llana. Conserva su estructura circular. Sus bordes Este y Norte aparecen cerrados con un pequeño muro de piedras, mientras que en el borde Sur hay que destacar la presencia de basalto que completa la delimitación de su estructura.

**OBSERVACIONES:** Tomando el desvío a la derecha, tras pasar la presa de Fingás, se llega al final del barranquillo y sigue recto hasta el final de la pista donde se localiza.

**SUGERENCIAS:** Se sugiere la limpieza de basuras, chatarras, construcción de bloques y vegetación, así con la prohibición de usarla como aparcamiento, añadiendo un pañel ilustrativo con el tipo de actividad que se practicaba en ella.



20-2-34

FICHA N° J-24

Rafael Pezcano



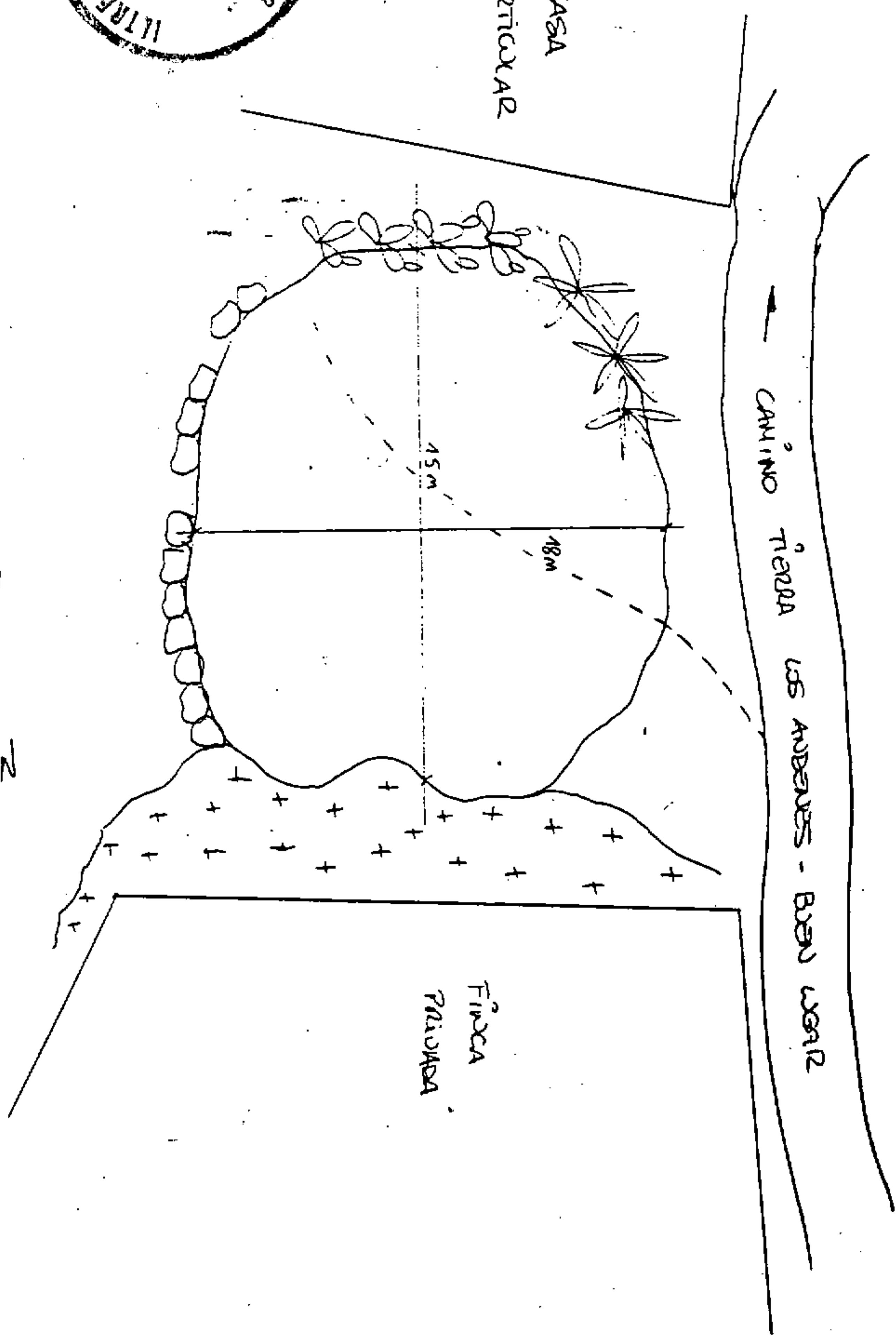
▲▲▲ ALCANTARILLAS  
BASILTO

□ PIEDRAS

⌘ TUBERIAS

Y PINOS

--- VEREDA




CASA  
PACTICAR

CAMINO TIERRA  
LOS ANDRÉS - BUEN UGAR

FINCA  
PUDADA

ADOSAR DOS FOTOS DE DISTINTOS ANGULOS QUE PRESENTEN VISTAS DEL LUGAR. 7

MEDIDAS: 10 X 15.



*Rafael Lecano*





*Rapel Lázaro*

# CATALOGO MUNICIPAL DEL PATRIMONIO ETNOGRÁFICO. NORMAS SUBSIDIARIAS DE FIRGAS

Nº DE FICHA: 28

CODIGO: 3-20-01-00033

## DATOS ETNOGRÁFICOS

### DENOMINACION:

ALPENDRE

### TIPOLOGIA:

AREA DE ACTIVIDAD: GANADERIA

GRUPO: GESTION DEL GANADO

TIPO DE ENTIDAD: ALPENDRE

### CLASIFICACIÓN DEL SUELO:

RUSTICO

### CALIFICACIÓN DEL SUELO:

GRADO PROTECCIÓN: INTEGRAL

## LOCALIZACIÓN

ISLA: GRAN CANARIA

MUNICIPIO: FIRGAS

LOCALIDAD: BUENLUGAR

CALLE: LOS ANDENES

NUMERO: 0

CODIGO POSTAL: 35433

TOPONOMIA: LOMO EL PINO

ESTADO DE CONSERVACIÓN:

BUENO

### OBSERVACIONES:

Alteraciones antrópicas: vallado de su estructura con pales gran número de construcciones de madera para utilizarlas de pequeño gallinero o alpendres y tejas bajo plástico. Alteraciones naturales: colonización vegetal.

**DESCRIPCIÓN:** Alpendre de planta rectangular que se divide en dos secciones no comunicadas. Se realiza por medio de lajas extraídas de una cantería cercanas. Techo inclinado de tejas curvas e interior de cañas.

**OBSERVACIONES:** Bajando los andenes, en el primer desvío a la derecha, tras la presa de Firgas, se sigue hasta el fondo del barranquillo. Se ve desde unos 100 metros antes de llegar.

**SUGERENCIAS:** Se sugiere la limpieza exterior, eliminando todas las construcciones exteriores con maderas y plástica.

20-2-33

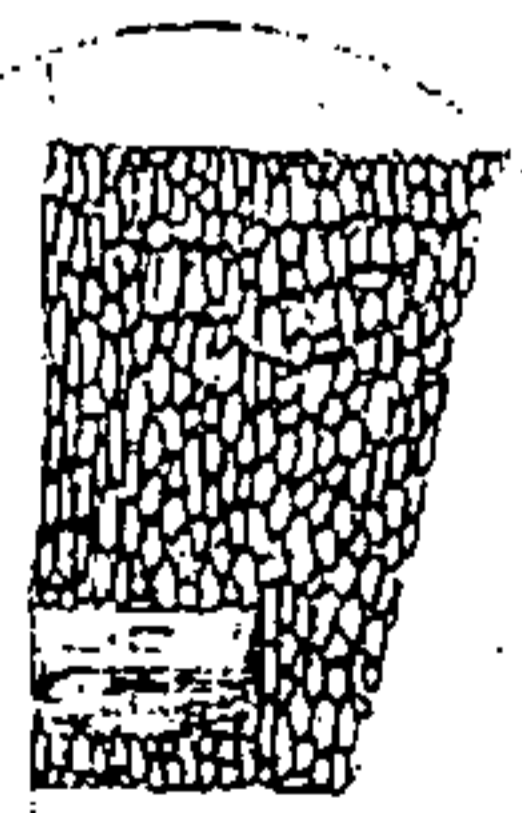

FICHA N° J-22



*Papel Berano*

VALLE DE NAVARRA (URRUTZ, PUEBLOS)  
202 TOROS

ALBU-LONIO (SACATRO)




ALBADO JISTA A

*PROVA A URRA-LONIO*

ADOSAR DOS FOTOS DE DISTINTOS ANGULOS QUE PRESENTEN VISTAS DEL LUGAR

MEDIDAS: 10 X 15



*Rafael Berano*



**CATALOGO MUNICIPAL DEL PATRIMONIO  
ETNOGRAFICO. NORMAS SUBSIDIARIAS DE FIRGAS**

Nº DE FICHA: 29

CODIGO: 3-20-01-00032

**DATOS ETNOGRAFICOS**

**DENOMINACION:**

CASA

**TIPOLOGIA:**

AREA DE ACTIVIDAD: COJUNTO  
DE INTERES ETNOGRAFICO

GRUPO: POBLADOS

TIPO DE ENTIDAD: REFUGIO

**CLASIFICACIÓN DEL SUELO:**  
SUELO URBANO

**CALIFICACIÓN DEL SUELO:**

**GRADO PROTECCIÓN AMBIENTAL**

**LOCALIZACIÓN**

ISLA: GRAN CANARIA

MUNICIPIO: FIRGAS

LOCALIDAD: BUENLUGAR

CALLE: LOS ANDENES

NUMERO: 0

CODIGO POSTAL: 35433

TOPONOMIA: LOMO EL PINO

**ESTADO DE CONSERVACIÓN:**  
BUENO

**OBSERVACIONES:**

Las mayores alteraciones sufridas son chimenea de uralita los bidones y la utilización de tubos metálicos para tendedores.

**DESCRIPCIÓN:** Casa de planta rectangular, a la que se adosa otra habitación de planta irregular, que da al conjunto forma de "L", realizada en piedra y barro, está pintada de blanco, techo a dos aguas de tejas.

**OBSERVACIONES:** Tomando el desvío de la derecha, tras pasar la Presa de Firgas, se baja hasta el fondo del barranquillo.

**SUGERENCIAS:** Es necesario que se disimulen los arreglos recientes.

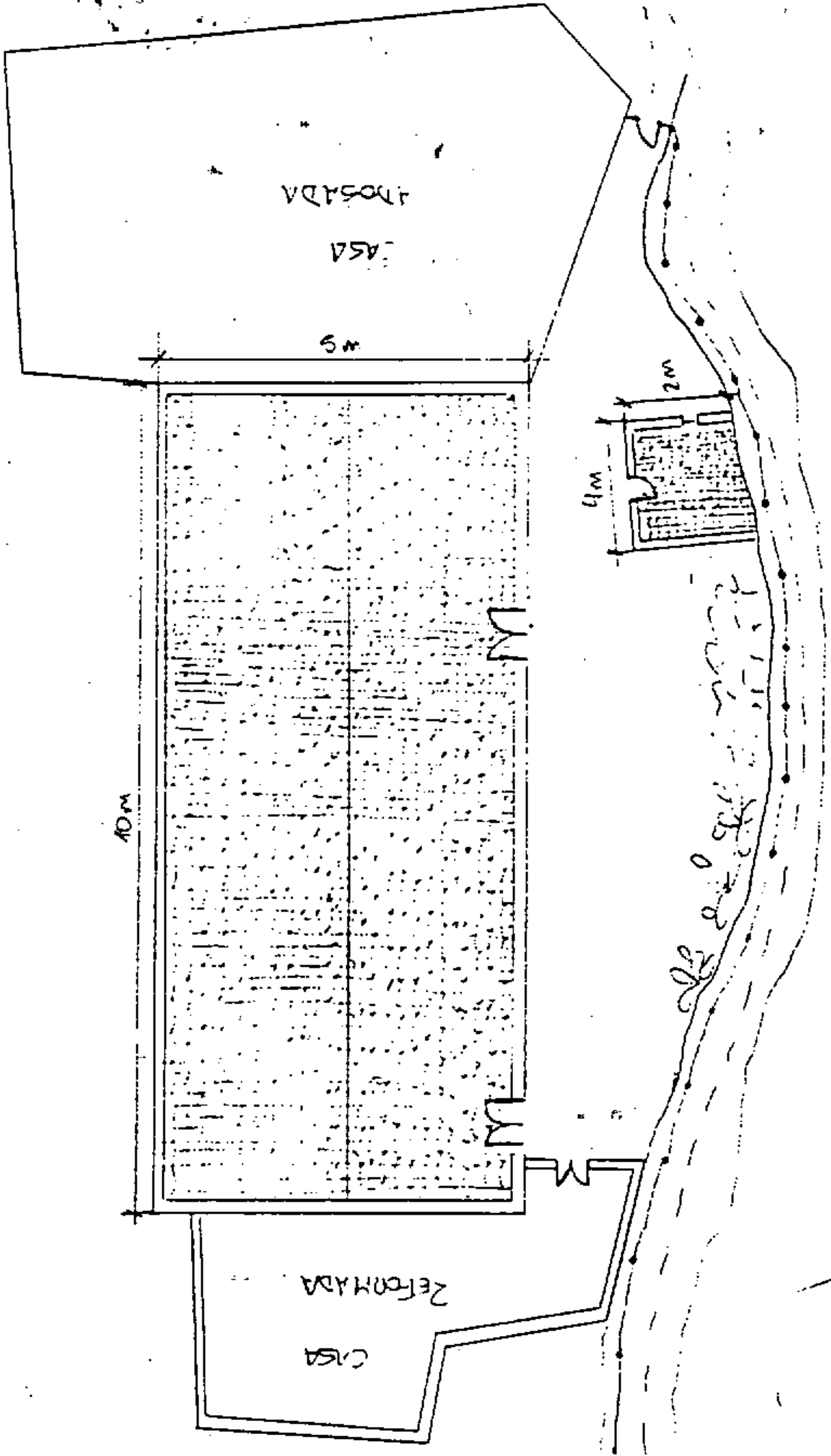
20-2-32

FICHA N° J-21

Rafael Lezano



CAMINO TIERRA...  
SANTA...  
1912



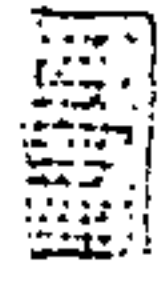
11 IASO A LOS AGUAS DE TIEJA COMUNA

12 TORREAS

13 MALLA


14 REBTAS

15 LOMO - MARETA (BASISIB)




ADOSAR DOS FOTOS DE DISTINTOS ÁNGULOS QUE PRESENTEN VISTAS DEL LUGAR. I

MEDIDAS: 10 X 15.



*Rafael Berano*





Rafael Lezcano

CATALOGO MUNICIPAL DEL PATRIMONIO  
ETNOGRAFICO NORMAS SUBSIDIARIAS DE FIRGAS

Nº DE FICHA:

30

CODIGO: 3-20-01-00030

DATOS ETNOGRÁFICOS

DENOMINACION:

GRANERO Y VIVIENDA

TIPOLOGIA:

AREA DE ACTIVIDAD: COJUNTO  
DE INTERES ETNOGRAFICO

GRUPO: FINCAS AGRICOLA

TIPO DE ENTIDAD: DEPENDENCIAS

CLASIFICACIÓN DEL SUELO:

SUELO URBANO

CALIFICACIÓN DEL SUELO:

GRADO PROTECCIÓN AMBIENTAL

LOCALIZACIÓN

ISLA: GRAN CANARIA

MUNICIPIO: FIRGAS

LOCALIDAD: BUENLUGAR

CALLE: LOS ANDENES

NUMERO: 0

CODIGO POSTAL: 35431

TOPONOMIA: LOS ANDENES

ESTADO DE CONSERVACIÓN:

BUENO

OBSERVACIONES:

Una de las antiguas viviendas se ha  
convertido en garaje. Cables en frontis.

**DESCRIPCIÓN:** Conjunto formado por viviendas de planta rectangular. Las paredes son de piedra y barro, siendo luego encalados. Son de gran grosor, más de 50cm. El techo es a dos aguas de teja árabe, su interior es de cañas, utilizando para su contención vigas de madera de tea de pinos canarios.

**OBSERVACIONES:** En la carretera de Buenlugar a Firgas se debe pasar la Presa de Firgas y en el cruce que está en la curva siguiente tomarla bajada a la derecha. Una vez allí bajar y tomar una pista de tierra a la derecha entre el estanque y una casa.

**SUGERENCIAS:** Se conserva en buen estado, aunque la puerta del garaje es metálica y causa un gran impacto visual.

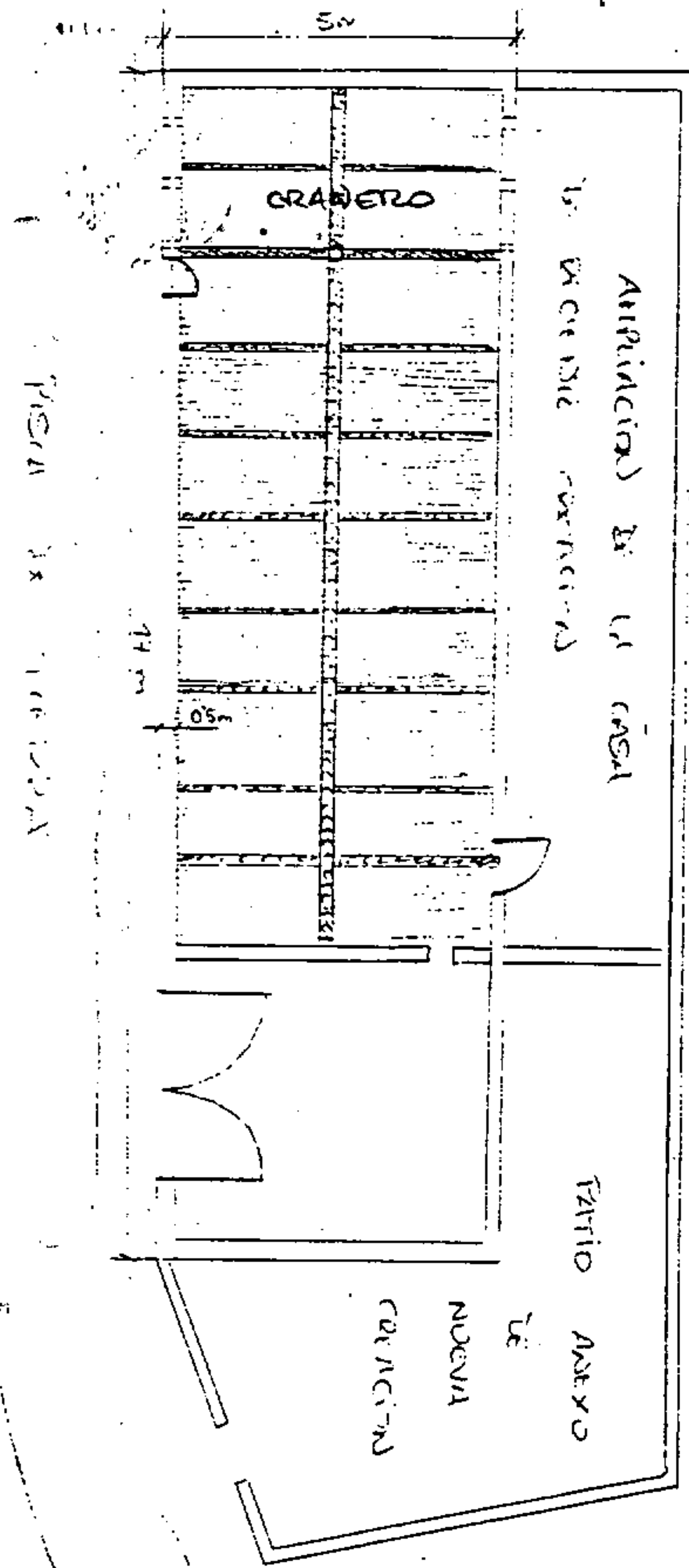
20-2-30

FICHA N° J-18




*Rafael Lezano*

Señor D. Juan Lezano Lezano  
Calle de Sagas N.º 10 Sagas





ADOSAR DOS FOTOS DE DISTINTOS ÁNGULOS QUE PRESENTEN VISTAS DEL LUGAR.

MEDIDAS: 10 X 15.



*Rafael Perano*





**CATALOGO MUNICIPAL DEL PATRIMONIO ETNOGRAFICO. NORMAS SUBSIDIARIAS DE FIRGAS**

Nº DE FICHA: 31

CODIGO: 3-20-01-00028

<u>DATOS ETNOGRÁFICOS</u>	<u>LOCALIZACIÓN</u>
<u>DENOMINACION:</u> ALPEDRE. CUARTO APEROS Y VIVIENDA CASA DE ALTO	ISLA: GRAN CANARIA MUNICIPIO: FIRGAS LOCALIDAD: CASABLANCA
<u>TIPOLOGIA:</u> AREA DE ACTIVIDAD: COJUNTO DE INTERES ETNOGRAFICO GRUPO: FINCAS AGRICOLA TIPO DE ENTIDAD: DEPENDENCIAS ANEXAS	CALLE: LA ESQUINA NUMERO: 0 CODIGO POSTAL: 35431 TOPONOMIA: LA ESQUINA
<u>CLASIFICACIÓN DEL SUELO:</u> SUELO URBANO	ESTADO DE CONSERVACIÓN: REGULAR
<u>CALIFICACIÓN DEL SUELO:</u>	<b>OBSERVACIONES:</b> Alteraciones Antrópicas: vallado de finca, carretera y basuras 8 botellas, madera papeles ...) Alteraciones naturales: caídas de techos, desconchado de paredes, maderas podridas y colonización vegetal.
<u>GRADO PROTECCIÓN AMBIENTAL</u>	

**DESCRIPCIÓN:** Vivienda y alpendre adosado. La casa principal es de dos plantas con techo a dos aguas de tejas curvas y muros de piedra y barro revestido de cal. Tiene una escalera y balconada para su acceso a la parte superior. A su lado existe otra dependencia de similares características, pero con una sola planta. Adosada a esta última está el alpendre.

**OBSERVACIONES:** Es la última casa de la calle el Toscón, bajando a mano izquierda.

**SUGERENCIAS:** Limpieza del interior y exterior, reparando techos y paredes y sustituyendo las maderas podridas.

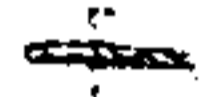
20-2-28

FICHA N° J-38

← CARRETERA AL CAMPO FUTBOL CASABLANCA



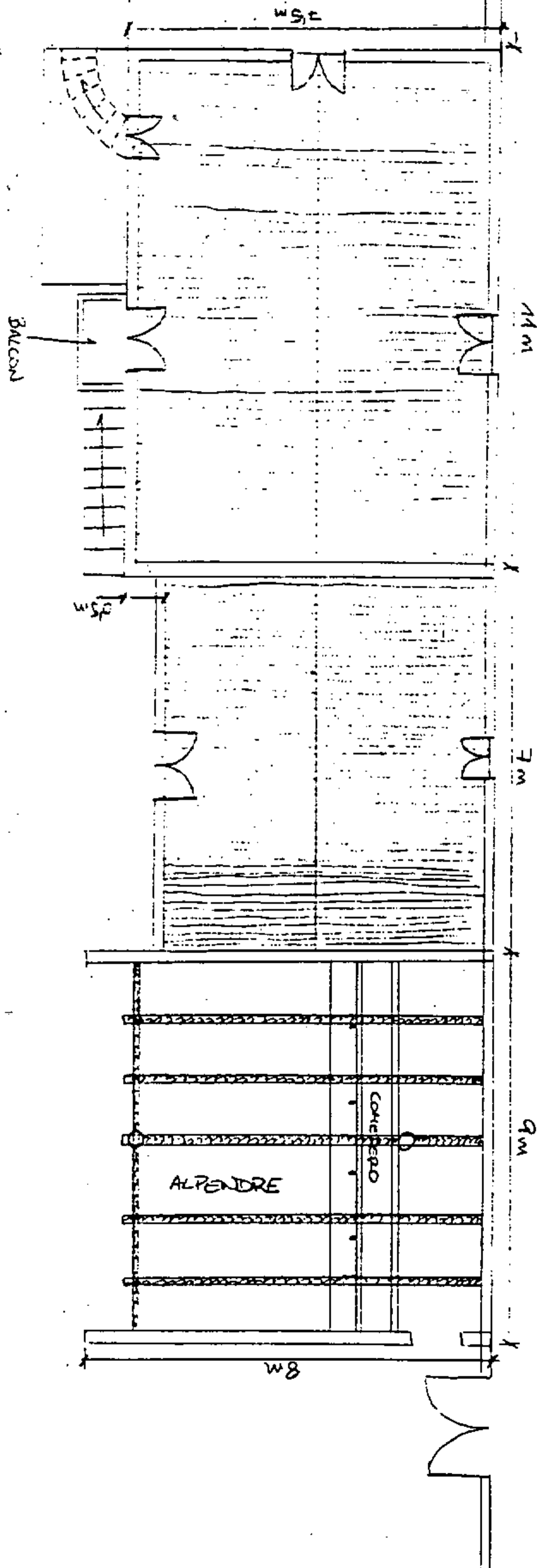
TELAR A LOS ASES  
LA TELA COMBI



VIGAS DE MADERA

M. PIZAS

DE VENTANAS



C/ ESCOLINA (CASABLANCA)

ALPENDRE

CORREDO

8m

9m


7m

11m

12.50

ADOSAR DOS FOTOS DE DISTINTOS ÁNGULOS QUE PRESENTEN VISTAS DEL LUGAR. :

MEDIDAS: 10 X 15.



Rafael Lezcano

CATALOGO MUNICIPAL DEL PATRIMONIO  
ETNOGRÁFICO. NORMAS SUBSIDIARIAS DE FIRGAS

Nº DE FICHA: 32

CODIGO: 3-20-01-00011

DATOS ETNOGRÁFICOS

DENOMINACION:

ESTANQUES (2) Y ALPENDRE DE  
LOS PALMEROS

TIPOLOGIA:

AREA DE ACTIVIDAD: COJUNTO  
DE INTERES ETNOGRAFICO

GRUPO: FINCAS AGRICOLA

TIPO DE ENTIDAD: DEPENDENCIAS  
ANEXAS

CLASIFICACIÓN DEL SUELO

SUELO URBANO

CALIFICACIÓN DEL SUELO:

GRADO PROTECCIÓN IPARCIAL.

LOCALIZACIÓN

ISLA: GRAN CANARIA

MUNICIPIO: FIRGAS

LOCALIDAD: CASABLANCA

CALLE: DOCTOR JUAN DOMÍNGUEZ

NUMERO: 0

CODIGO POSTAL: 35431

TOPONOMIA: INTARA

ESTADO DE CONSERVACIÓN:  
REGULAR

OBSERVACIONES:

Alteraciones Antrópicas: muro de bloque en el muro oeste, basuras, piedras que han caído en el interior y la carretera Mientras que el alpedre tiene escombros, basura y reparaciones de cemento Alteraciones naturales: colonización vegetal y agua estancada en el estanque y caída de muros en el alpedre.

**DESCRIPCIÓN:** Dos estanques adosados que están divididos por un muro, que como el resto de la estructura es de piedra, arena y cal. Su planta es trapezoidal con un escalón interior que responde al ensanche de la base. Los muros laterales y el suelo se han revestido con cal y las bombas, en el muro Este se comunica con una acequia.

**OBSERVACIONES:** En el margen derecho de la carretera que conduce de Buenlugar a Casablanca y que recibe el nombre de C/ Doctor Juan Domínguez.

**SUGERENCIAS:** Limpieza de basuras, piedras y vegetación del interior, así como el disimulo del muro de bloques en los estanques y el arreglo de la pared y la limpieza en el alpendre.

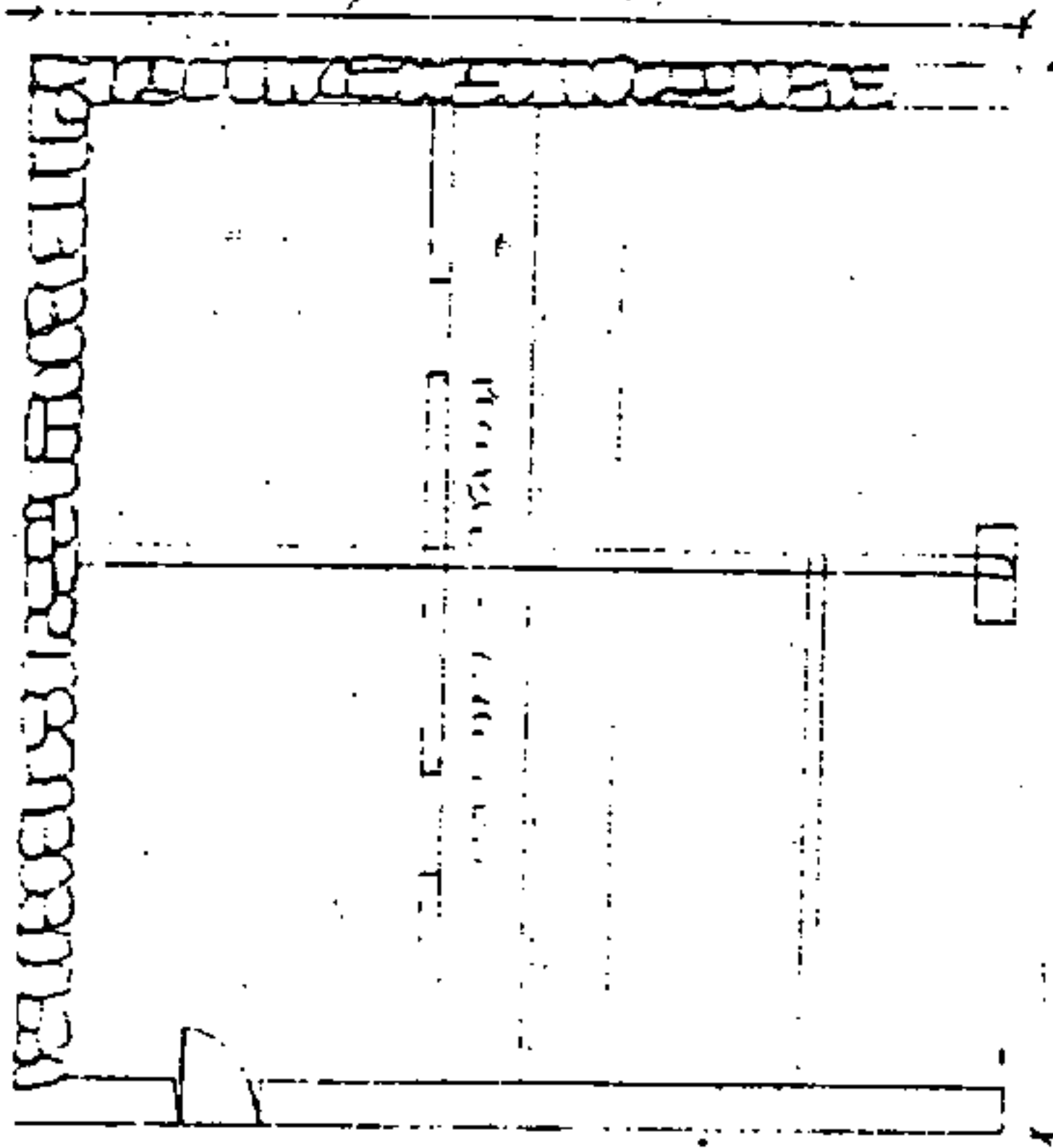
20-2-11

FICHA N° J-40

RECIBI EN LA OFICINA DE REGISTRO Y NOTARÍA



*Rafael Lezano*



CANTINA

CANTINA


CANTINA

ESTRADA




(ADOSAR DOS FOTOS DE DISTINTOS ÁNGULOS QUE PRESENTEN VISTAS DEL LUGAR )

MEDIDAS: 10 X 15.



*Rafael Berano*



Rafael Serrano

CATALOGO MUNICIPAL DEL PATRIMONIO  
ETNOGRÁFICO. NORMAS SUBSIDIARIAS DE FIRGAS

Nº DE FICHA: 33

CODIGO: 3-20-02-00008

<u>DATOS ETNOGRÁFICOS</u>	<u>LOCALIZACIÓN</u>
<u>DENOMINACION:</u> ERA DE ROSARITO LA MAJORERA	ISLA: GRAN CANARIA
<u>TIPOLOGIA:</u> AREA DE ACTIVIDAD: AGRICULTURA	MUNICIPIO: FIRGAS
GRUPO: LUGARES DE ELABORACION	LOCALIDAD: BUENLUGAR
TIPO DE ENTIDAD: ERAS	CALLE: ATISTIRMA
<u>CLASIFICACIÓN DEL SUELO:</u> RÚSTICO	NUMERO: 0
<u>CALIFICACIÓN DEL SUELO:</u>	CODIGO POSTAL: 35431
<u>GRADO PROTECCIÓN:</u> AMBIENTAL	TOPONOMIA: ITARA
	ESTADO DE CONSERVACIÓN: REGULAR
	OBSERVACIONES: Alteraciones Antrópicas: basuras y camino que lo atraviesa. Alteraciones naturales: colonización vegetal a base de tuneras, verodes, cerilo y tabaibas

**DESCRIPCIÓN:** Era de planta circular construida sobre el lomo. Conserva la hilera de piedras en el perímetro exterior, aunque tapadas por la vegetación. La era aprovecha como suelo el terreno volcánico.

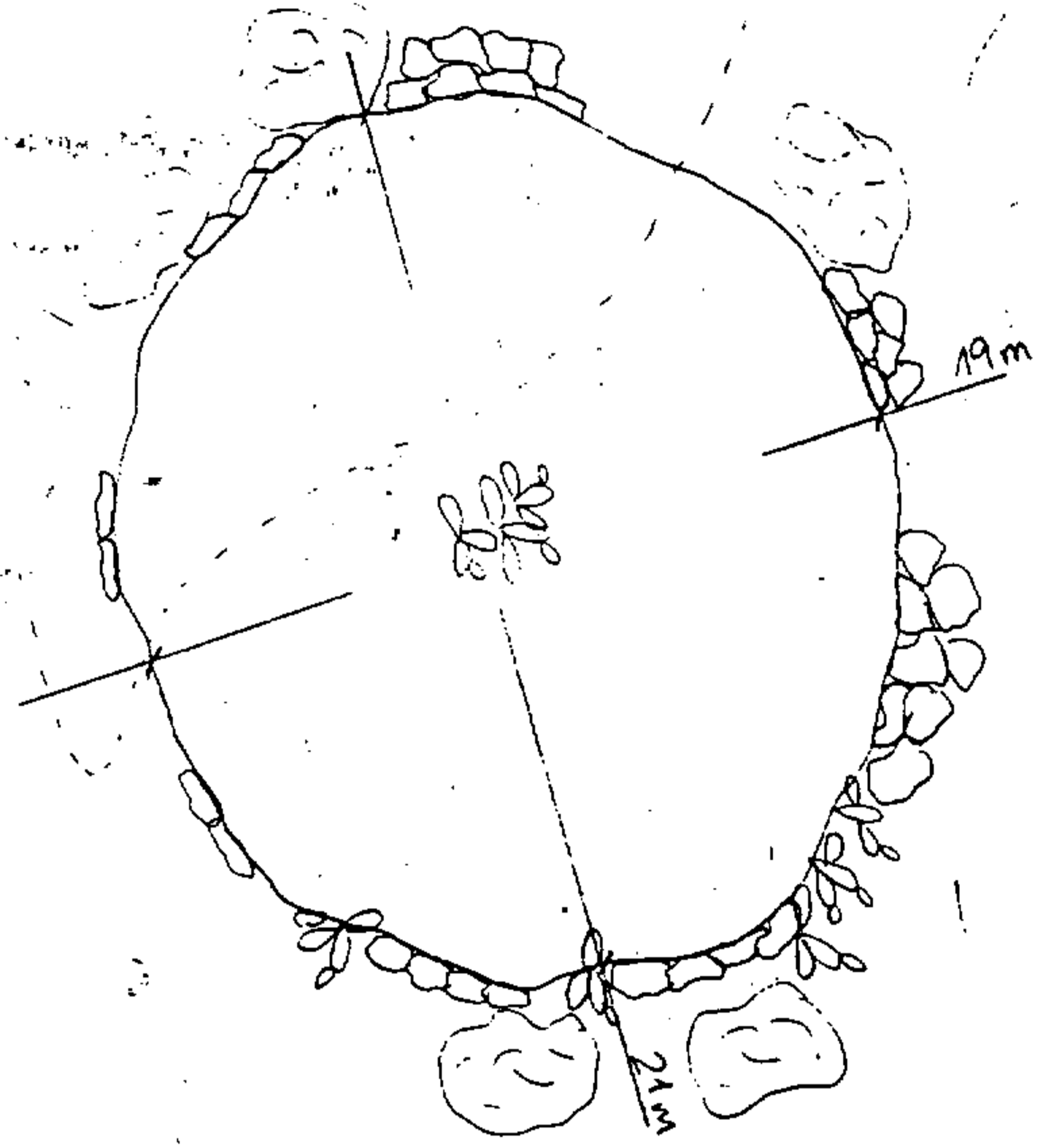
**OBSERVACIONES:** A unos 400 metros de la carretera que conduce a Casablanca desde Buenlugar ( a la altura de los tres estanques), tomamos una vereda que conduce hasta la cima del lomo de Itara.

**SUGERENCIAS:** Se sugiere la limpieza de vegetación y tierra así como la sustitución de materiales por los usados en el resto de la construcción.

20-2-8

FICHA N° J-35

Rafael Lezano



CAVERTECA B. LOGAR - CASABELANCA


- ESTANQUE CERVA
- ESTANQUE SARGATO
- ESTANQUE ANILLO

- ROCAS - TIENDAS EMPENICABAS - BORDE DE LA OVA
- VEREDA
- TIENDAS
- UNASERA
- BISALTO - YAPEA LOMO

ADOSAR DOS FOTOS DE DISTINTOS ÁNGULOS QUE PRESENTEN VISTAS DEL LUGAR.  
MEDIDAS: 10 X 15.



*Rafael Bezano*



*Rafael Berzano*

**CATALOGO MUNICIPAL DEL PATRIMONIO  
ETNOGRÁFICO. NORMAS SUBSIDIARIAS DE FIRGAS**

Nº DE FICHA: 34

CODIGO: 3-20-02-00029

DATOS ETNOGRÁFICOS

DENOMINACION:

ESTANQUE DE EUSTAQUITA Y  
ESTANQUE DE NAVARRO

TIPOLOGIA:

AREA DE ACTIVIDAD:

HIDRAULICA

GRUPO: ALMACENAMIENTO

TIPO DE ENTIDAD: ESTANQUES

CLASIFICACIÓN DEL SUELO:

URBANO

CALIFICACIÓN DEL SUELO:

GRADO PROTECCIÓN: PARCIAL.  
PROTEGER PAREDES.

LOCALIZACIÓN

ISLA: GRAN CANARIA

MUNICIPIO: FIRGAS

LOCALIDAD: BUENLUGAR

CALLE: ACORÁN

NUMERO: 0

CODIGO POSTAL: 35431

TOPONOMIA: ITARA

ESTADO DE CONSERVACIÓN:

BUENO

OBSERVACIONES:

Alteraciones antrópicas: basuras,  
mangueras, muros de bloques, poste de la  
luz, carretera, escaleras de hierro y casas  
cercanas. Alteraciones naturales:  
recolonización vegetal.

**DESCRIPCIÓN:** Ambos estanques tienen planta trapezoidal y se han realizado piedra, cal y arena. La roca basáltica es usada de caja, tanto en las paredes como en el fondo.

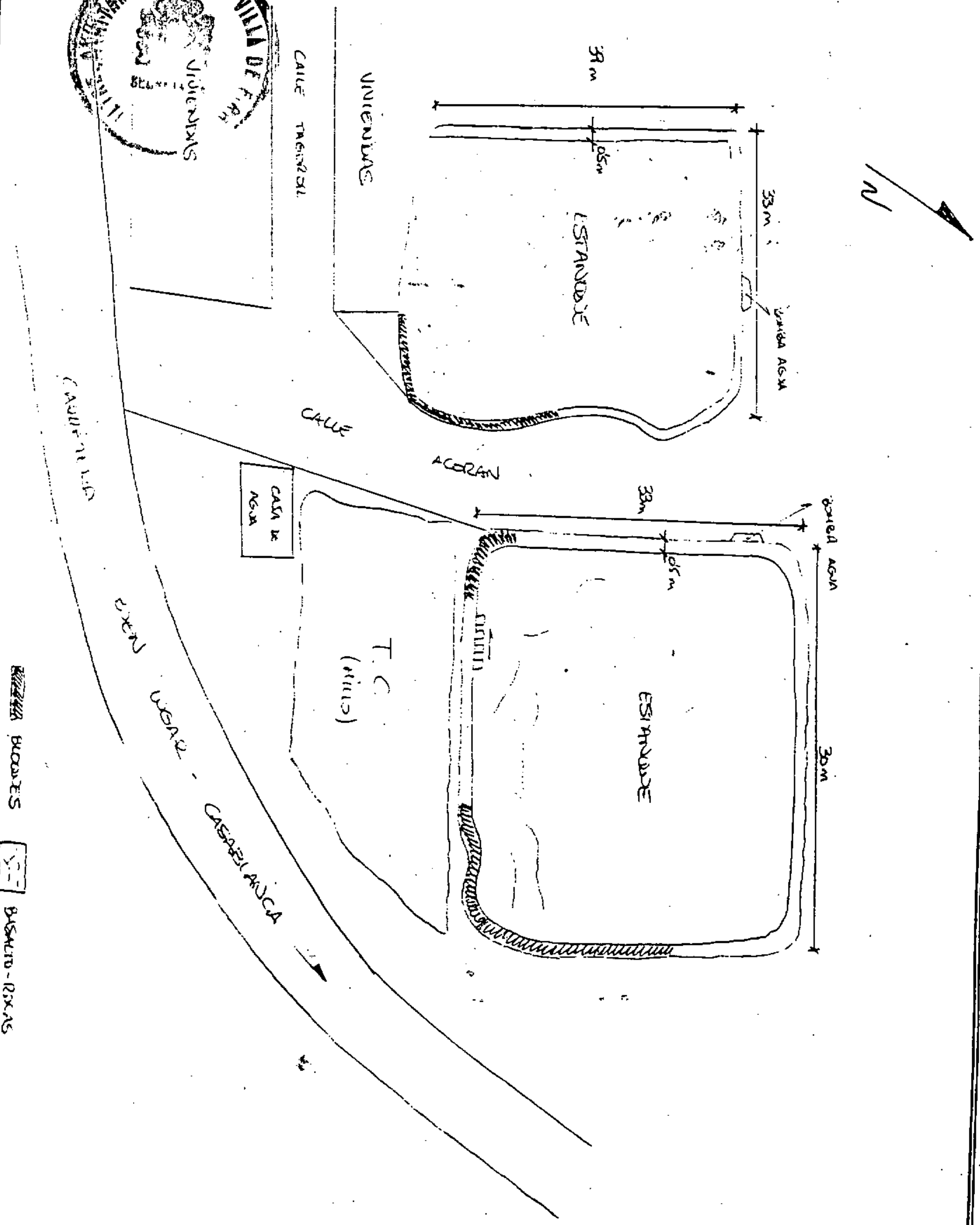
**OBSERVACIONES:** En el margen izquierdo de la carretera de Buenlugar a Casablanca, hay que tomar el desvío a la izquierda junto al bar Gran Parada.

**SUGERENCIAS:** Se sugiere la limpieza, eliminando basuras y malas hierbas, así como la disimulación de elementos recientes como mangueras y bloques.

20-2-29

FICHA N° J-43


Rafael Lezano



(ADJUNTO DOS FOTOS DE DISTINTOS ÁNGULOS QUE PRESENTEN VISTAS DEL LUGAR.)  
MEDIDAS: 10 X 15.



*Rafael Lecano*



Rapel Lezcano

CATALOGO MUNICIPAL DEL PATRIMONIO  
ETNOGRÁFICO. NORMAS SUBSIDIARIAS DE FIRGAS

Nº DE FICHA: 35

CODIGO: 3-20-01-00014

<u>DATOS ETNOGRÁFICOS</u>	<u>LOCALIZACIÓN</u>
<u>DENOMINACION:</u> CANTONERA	ISLA: GRAN CANARIA
<u>TIPOLOGIA:</u> AREA DE ACTIVIDAD: HIDRAULICA	MUNICIPIO: FIRGAS
GRUPO: DISTRIBUCION	LOCALIDAD: BUENLUGAR
TIPO DE ENTIDAD: CANTONERAS TRONERAS	CALLE: DOCTOR JUAN DOMÍNGUEZ
<u>CLASIFICACIÓN DEL SUELO:</u> SUELO URBANO	NUMERO: 0
<u>CALIFICACIÓN DEL SUELO:</u>	CODIGO POSTAL: 35431
<u>GRADO PROTECCIÓN:</u> INTEGRAL	TOPONOMIA: BUENLUGAR
	ESTADO DE CONSERVACIÓN: BUENO
	OBSERVACIONES: Alteraciones Antrópicas: basuras , camino que pasa al lado, muros de casas privadas y agujeros en el tramo de la acequia cubierta. Alteraciones naturales: recolonización vegetal.

**DESCRIPCIÓN:** Cantonera de planta rectangular con tres divisiones: dos conectadas por un agujero engrandecido en el muro y la tercera de donde se distribuye, por una tubería en el fondo. Cuenta con diez bocas de salida hacia tres acequias, dos en un tramo en rampa y otra cubierta y con sifón. Realizada en piedra, cal, y arena.

**OBSERVACIONES:** Debajo del Molino de Gofio.

**SUGERENCIAS:** Limpieza de basuras , piedras y vegetación .



20-2-14

FICHA N° J-108



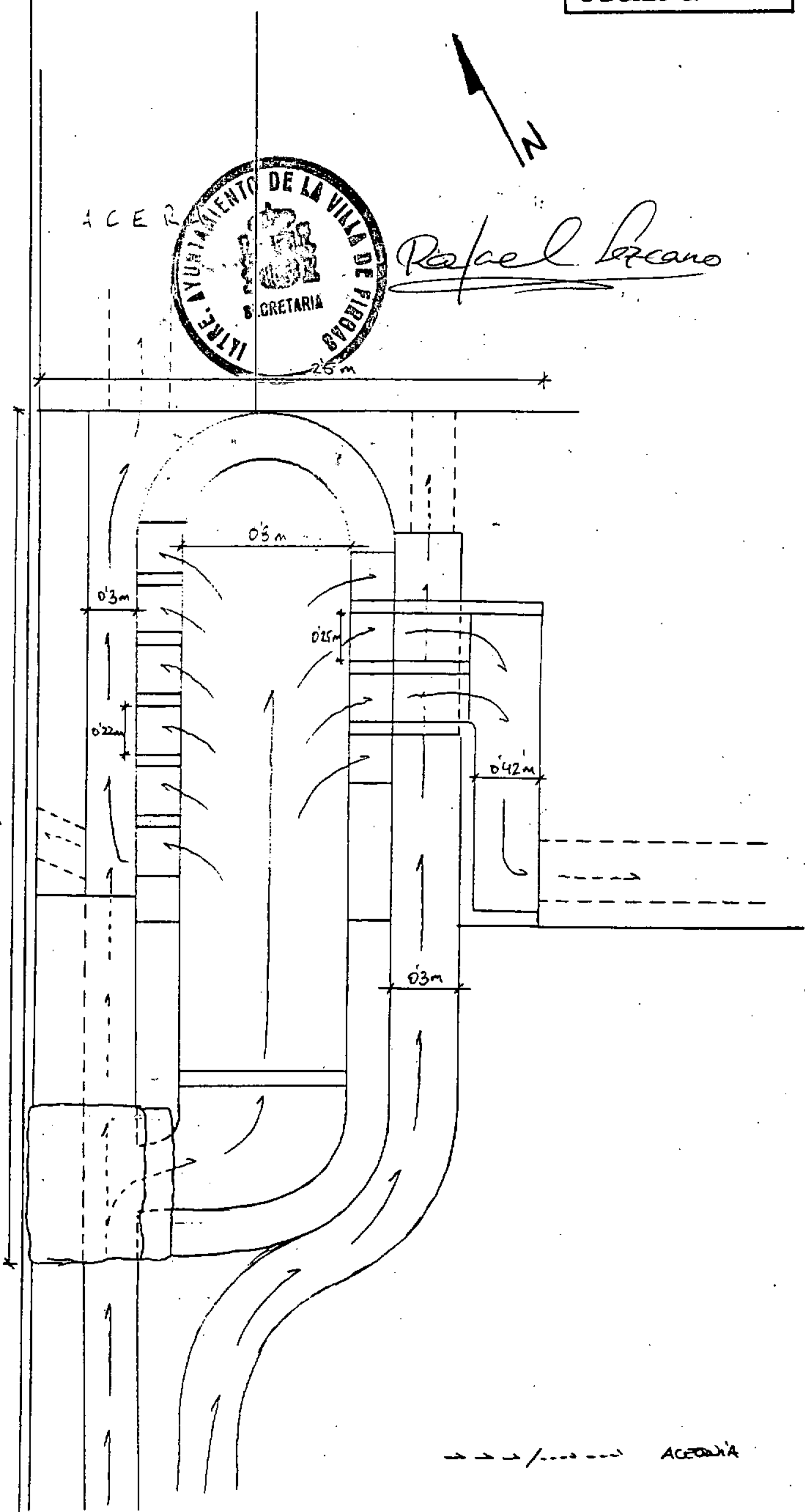
*Rafael Brano*

ACEP

← CARRETERA

B. LOGAR - CISA BLANCA


4m




--- / --- ACEP

ADOSAR DOS FOTOS DE DISTINTOS ÁNGULOS QUE PRESENTEN VISTAS DEL LUGAR

MEDIDAS: 10 X 15.



*Rafael Lizcano*



Rafael Lezano



# CATALOGO MUNICIPAL DEL PATRIMONIO ETNOGRÁFICO. NORMAS SUBSIDIARIAS DE FIRGAS

Nº DE FICHA: 36

CÓDIGO: 3-20-01-00041

<u>DATOS ETNOGRÁFICOS</u>	<u>LOCALIZACIÓN</u>
<u>DENOMINACION:</u> ESTANQUE- CUEVA	ISLA: GRAN CANARIA
<u>TIPOLOGIA:</u> AREA DE ACTIVIDAD: HIDRAULICA	MUNICIPIO: FIRGAS
GRUPO: ALMACENAMIENTO	LOCALIDAD: FIRGAS
TIPO DE ENTIDAD: ESTANQUE CUEVA	CALLE:
<u>CLASIFICACIÓN DEL SUELO:</u> SUELO URBANO	NUMERO: 0
<u>CALIFICACIÓN DEL SUELO:</u>	CODIGO POSTAL: 35430
<u>GRADO PROTECCIÓN:</u> PARCIAL	TOPONOMIA: RISCO ALTO
	ESTADO DE CONSERVACIÓN: REGULAR
	<u>OBSERVACIONES:</u> Alteraciones Antrópicas: basuras y bloques en el interior, sobremuro de bloques y vergas y hierro que actúan a modo de vallas. Alteraciones naturales: colonización vegetal y sedimentación.

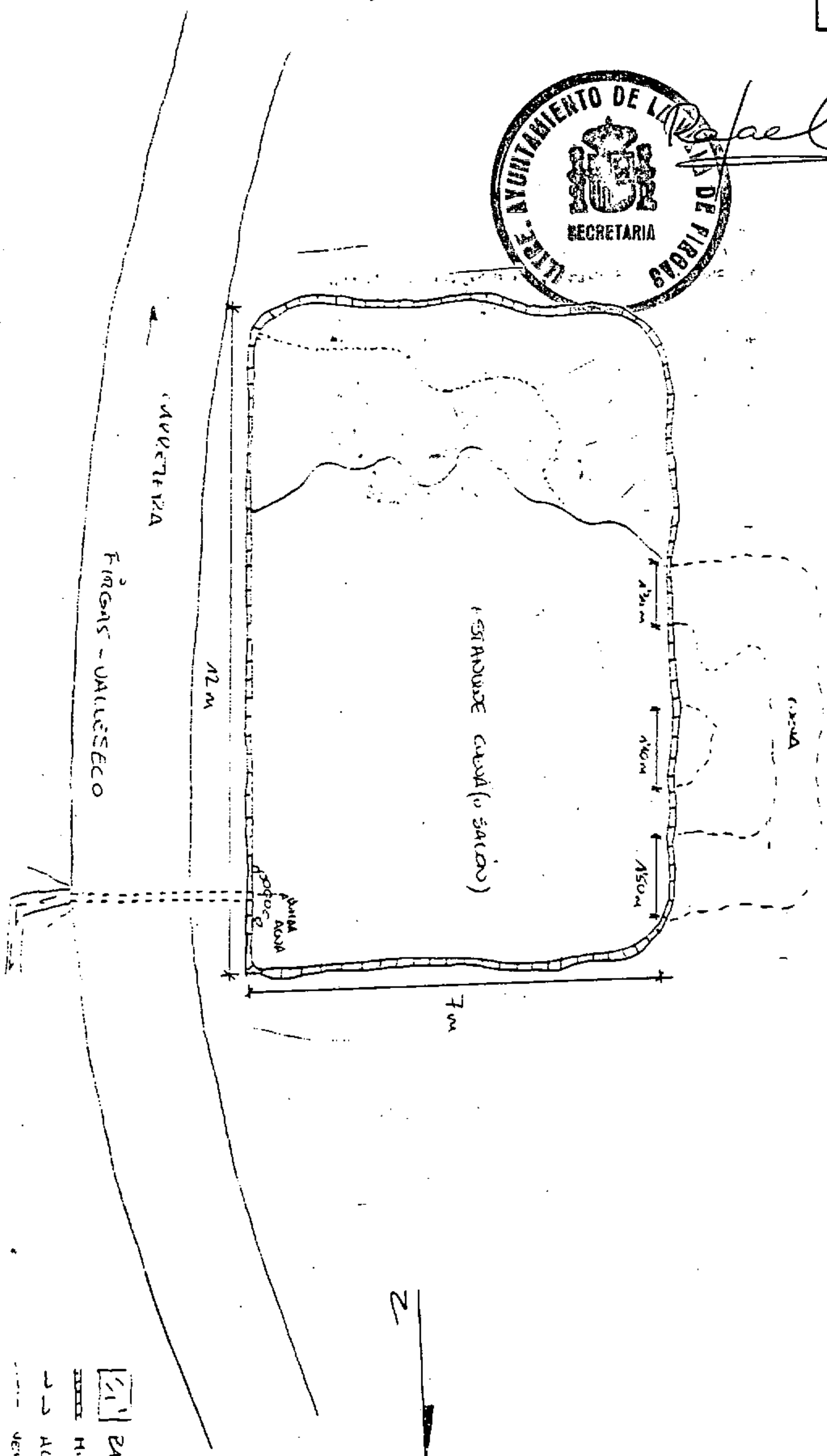
**DESCRIPCIÓN:** Estanque excavado con sección descubierta de planta rectangular y tres orificios, de los que dos se comunican. El muro es de piedra y cal, y la bomba está en un extremo. El acceso se hace por la roca que aflora en uno de los extremos.

**OBSERVACIONES:** Carretera a Valleseco, antes del cementerio, zona del risco Alto.

**SUGERENCIAS:** Limpieza del interior, eliminando las malas hierbas, basuras y tierra, además de disimular arreglos recientes.



Rafael Perano



ANILIA ACUA  
ESTRADA DE CUBA (o SACRO)  
CALLE VEREDA




ADOSAR DOS FOTOS DE DISTINTOS ÁNGULOS QUE PRESENTEN VISTAS DEL LUGAR. I

MEDIDAS: 10 X 15.



*Rafael Perano*



INVENTARIO DE *Rafael Perano*

**CATALOGO MUNICIPAL DEL PATRIMONIO  
ETNOGRÁFICO. NORMAS SUBSIDIARIAS DE FIRGAS**

Nº DE FICHA: 37

CODIGO: 3-20-01-00028

**DATOS ETNOGRÁFICOS**

**DENOMINACION:**

ALPENDRE- CUEVA

**TIPOLOGIA:**

AREA DE ACTIVIDAD: GANADERIA

GRUPO: GESTION DE GANADO

TIPO DE ENTIDAD: ALPENDRE

**CLASIFICACIÓN DEL SUELO:**

RUSTICO

**CALIFICACIÓN DEL SUELO:**

**GRADO PROTECCIÓN    PARCIAL**

**LOCALIZACIÓN**

ISLA: GRAN CANARIA

MUNICIPIO: FIRGAS

LOCALIDAD: FIRGAS

CALLE: LA CAPELLANIA

NUMERO: 0

CODIGO POSTAL: 35430

TOPONOMIA: LA CAPELLANIA

ESTADO DE CONSERVACIÓN:

BUENO

**OBSERVACIONES:**

Alteraciones Antrópicas: basuras ( maderas y cacharros )    Alteraciones naturales: colonización vegetal.

**DESCRIPCIÓN:** Alpendre de planta rectangular, tiene dos habitaciones separadas por un tabique central con dos vanos, el pesebre, dividido en dos, tiene la potra y dos aros para el amarre, en le exterior se aprecian la piedra s y la cal que sirven de fachada, estando el resto bajo el bancal.

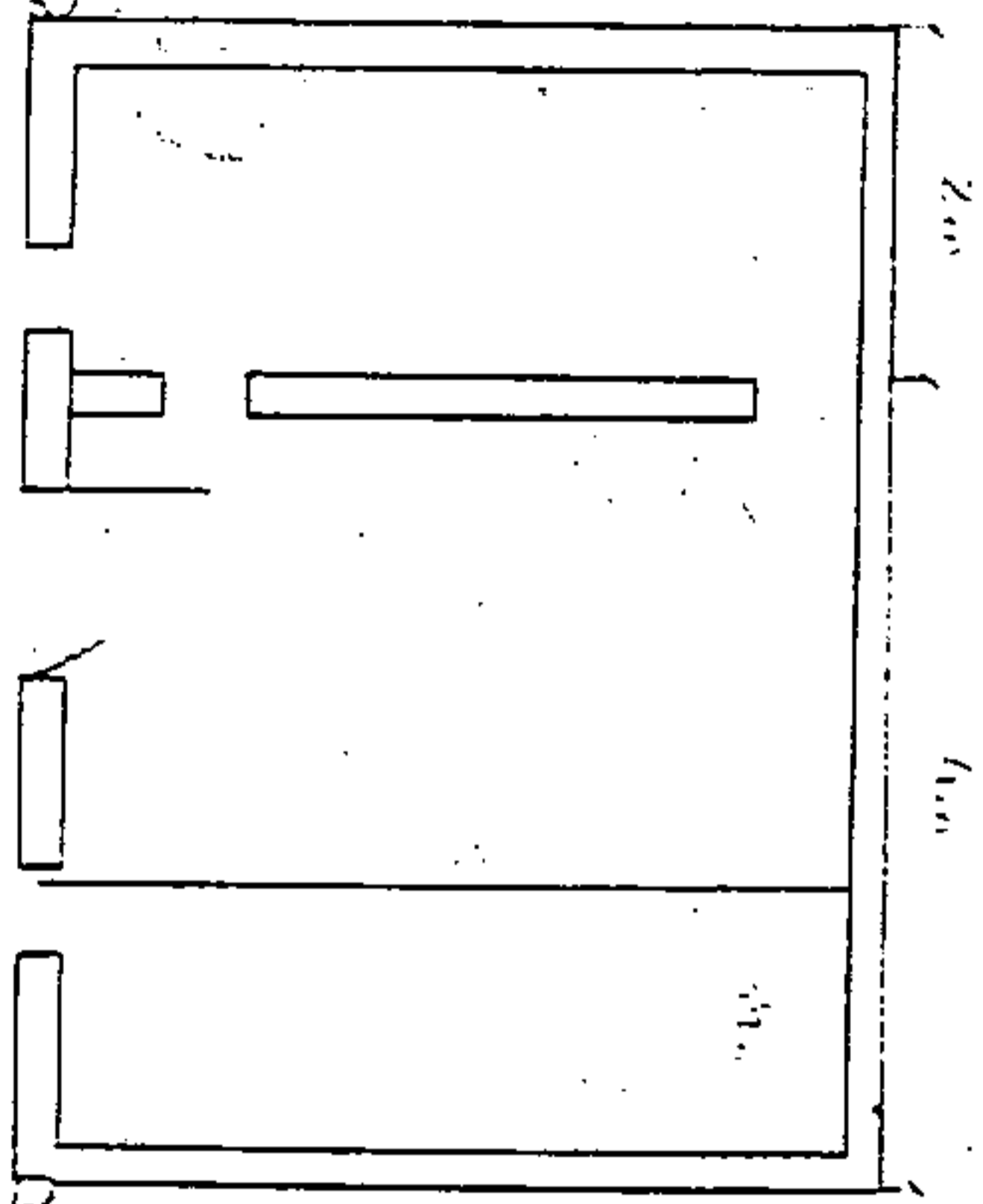
**OBSERVACIONES:** Descendiendo por la Capellania y tomando el Camino de Azuaje se debe llegar a los cercados próximos al hotel.

**SUGERENCIAS:** Limpieza del interior y del exterior, aunque su estado en general es bueno. Cedérselo a un agricultor de la zona es un buen recurso para su uso y mantenimiento.

20-8-28

FICHA N° J-8

CARRETERA A LAS HAIGAS




PLANO DE LA CARRETERA A LAS HAIGAS




ANEXO DEL PLANO GENERAL

T.C. REPOSICIÓN DE CALZADO  
F.N. DE LA VILLA  
E.I.F. SEGUNDA ZONA RESERVA  
SERVIDOR PAVIMENTO  
CALLE

ADOSAR DOS FOTOS DE DIFERENTES ANGILOS QUE PRESENTEN VISTAS DEL LUGAR.  
MEDIDAS: 10 X 15.



*Rafael Berano*







# CATALOGO MUNICIPAL DEL PATRIMONIO ETNOGRÁFICO. NORMAS SUBSIDIARIAS DE FIRGAS

Nº DE FICHA: 38

CODIGO: 3-20-01-00030

<u>DATOS ETNOGRÁFICOS</u>	<u>LOCALIZACIÓN</u>
<u>DENOMINACION:</u> PICONERA	ISLA: GRAN CANARIA
<u>TIPOLOGIA:</u> AREA DE ACTIVIDAD: IND. EXTRACTIVAS- RECOLECTORAS	MUNICIPIO: FIRGAS
GRUPO: CANTERAS	LOCALIDAD: FIRGAS
TIPO DE ENTIDAD: PICON	CALLE: LA CAPELLANIA
<u>CLASIFICACIÓN DEL SUELO:</u> RUSTICO	NUMERO: 0
<u>CALIFICACIÓN DEL SUELO:</u>	CODIGO POSTAL: 35430
<u>GRADO PROTECCIÓN</u> PARCIAL	TOPONOMIA: LA CAPELLANIA
	ESTADO DE CONSERVACIÓN: REGULAR
	<u>OBSERVACIONES:</u> La recolonización vegetal, con tabaibas, vinagreras y cañaverales, es la mayor alteración que sufre este espacio. También aparece oxidación en la potezuela y pequeño desperfectos en el canal.

**DESCRIPCIÓN:** Planta elíptica con abertura en el fondo, que se usaban para llevar el picon hasta el barranco, donde se aprecia un pequeño muro de contención con una pequeña puerta y un canal que desciende hasta el borde de la carretera.

**OBSERVACIONES:** Partiendo de la Capellania pero con dirección opuesta al camino de Azuaje y atravesando bancales.

**SUGERENCIAS:** Ante la dificultad de su acceso y el impacto ambiental que supone, se recomienda que se deje su evolución natural.

20-8-30

FICHA N° J-10



Rafael Leraño



BAGALLOS

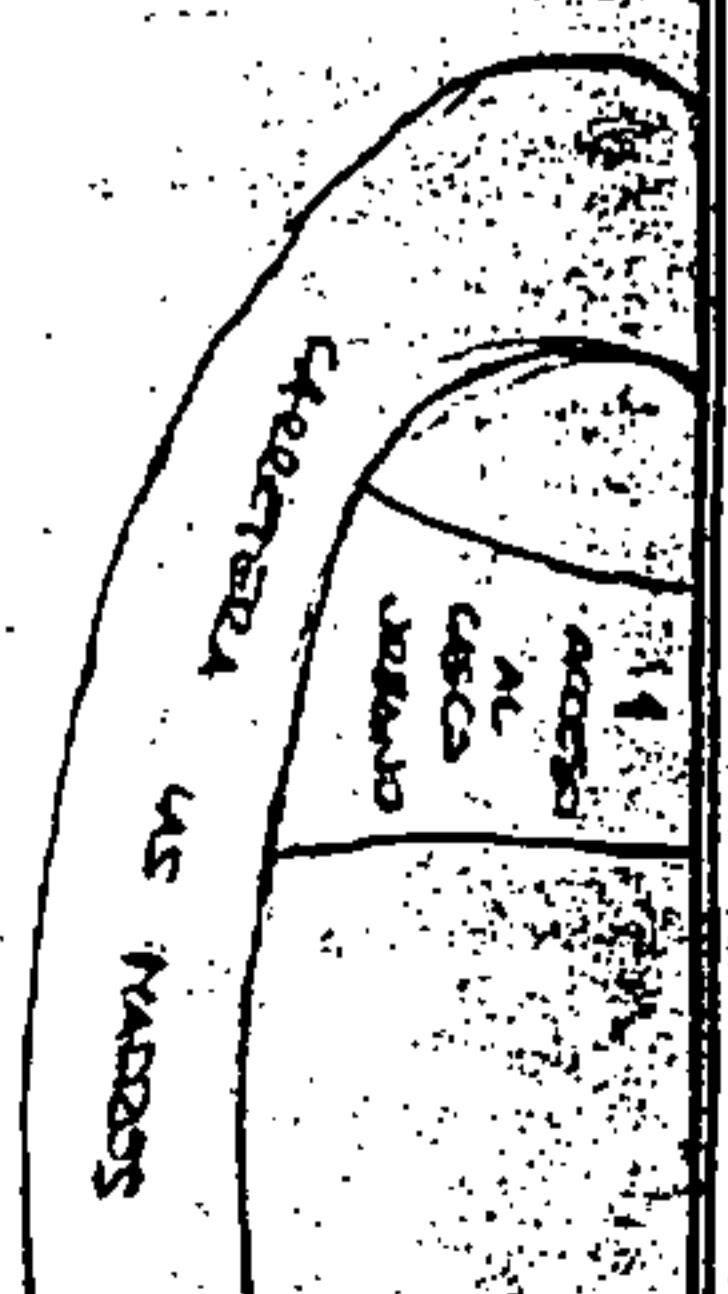
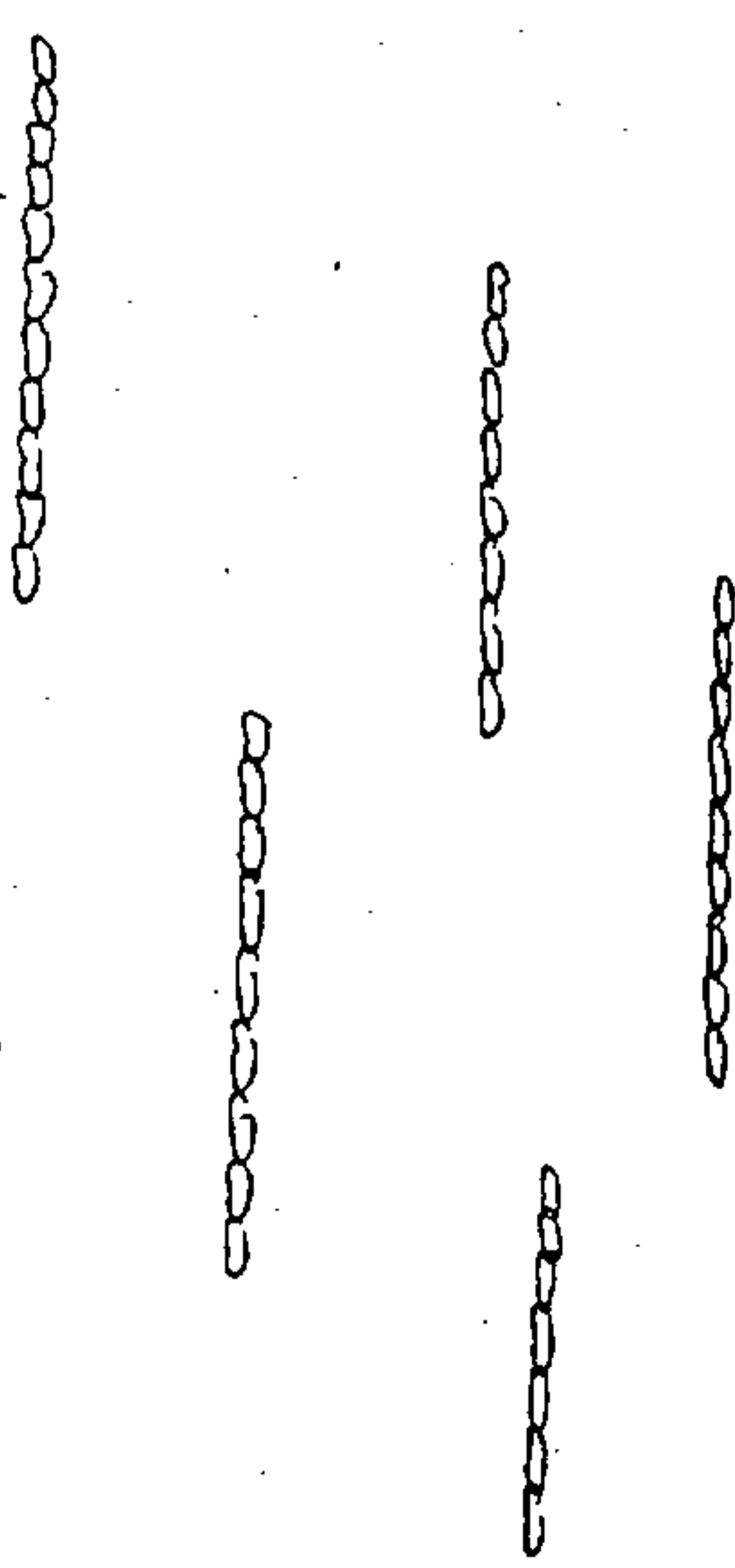
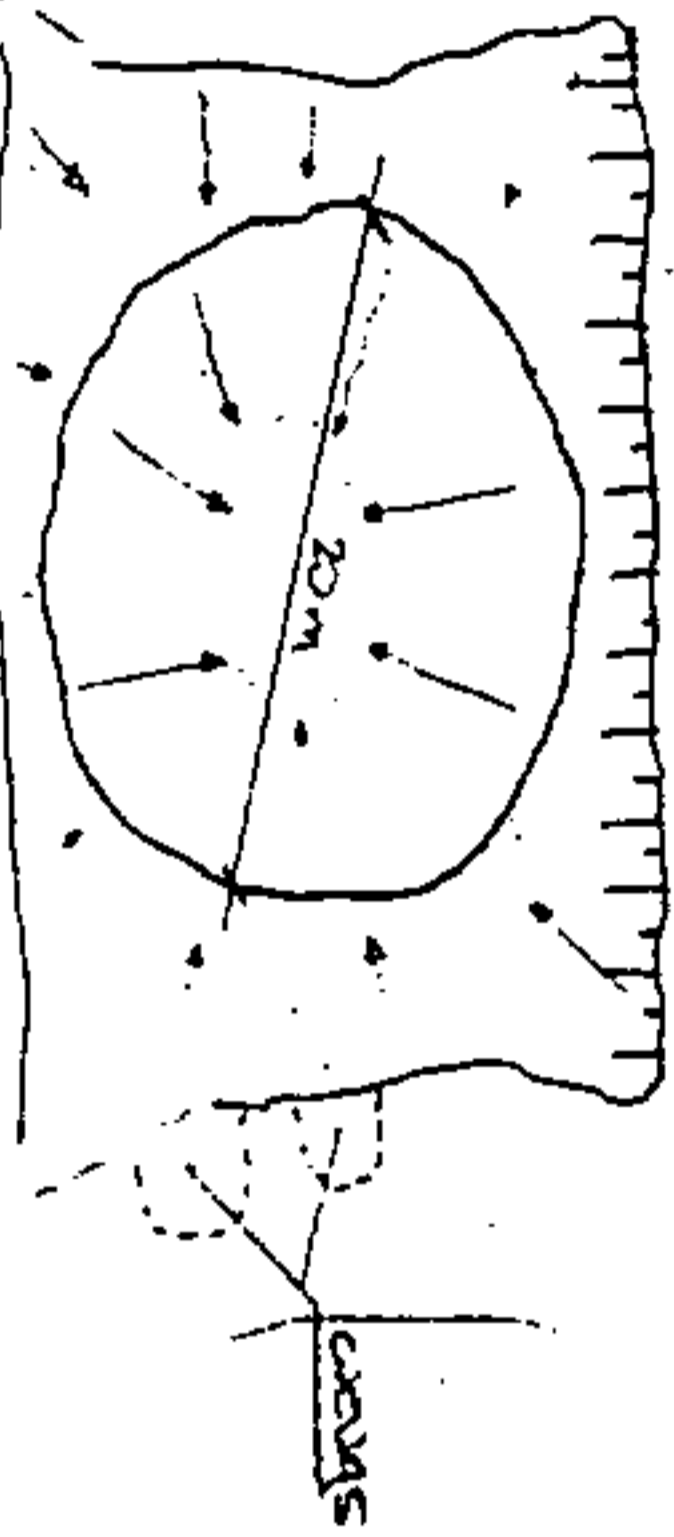
SANCHO DE LA RANCIÓN DE LA TOLANDA

TERMINOS DE CUANTO EN BARRILES Y REMISIONES

LABEDA CON ESCAPE (RANCIÓN 90°)

CORTE VERTICAL SOBRE LA PARED (PROCURAS)

CAQUETIVA C-814 (ASCAS - NOVA)




ADOSAR DOS FOTOS DE DISTINTOS ÁNGULOS QUE PRESENTEN VISTAS DEL LUGAR.

MEDIDAS: 10 X 13.



*Rafael Lizaso*



Rafael Lezcano

**CATALOGO MUNICIPAL DEL PATRIMONIO  
ETNOGRÁFICO. NORMAS SUBSIDIARIAS DE FIRGAS**



Nº DE FICHA: 39

CODIGO: 3-20-07-00039

<u>DATOS ETNOGRÁFICOS</u>	<u>LOCALIZACIÓN</u>
<u>DENOMINACION:</u> PRESA BARRANCO QUINTANILLA	ISLA: GRAN CANARIA MUNICIPIO: FIRGAS
<u>TIPOLOGIA:</u> AREA DE ACTIVIDAD: HIDRÁULICA	LOCALIDAD: LOS DOLORES CALLE: NUMERO: 0
GRUPO: ALMACENAMIENTO	CODIGO POSTAL: 35439
TIPO DE ENTIDAD: PRESAS	TOPONOMIA: BARRANCO QUINTANILLA
<u>CLASIFICACIÓN DEL SUELO:</u> RÚSTICO	ESTADO DE CONSERVACIÓN: REGULAR
<u>CALIFICACIÓN DEL SUELO:</u>	<b>OBSERVACIONES:</b> Alteraciones antrópicas. Desaparición de la bomba y construcción inacabada de bloques. Alteraciones naturales: sedimentación, colonización vegetal, deterioro de las casetas adosadas con desaparición del techo.
<u>GRADO PROTECCIÓN:</u> PARCIAL	

**DESCRIPCIÓN:** Presa realizada en lajas, piedra, cal y arena, con bloques de toba en la parte superior y muro escalonado exteriormente con capa de cal en el interior. Hay un rebosadero en un extremo y una acequia de entrada en el otro. Adosados al muro hay dos cuartos, uno con bloques de piedra y cal y otro de bloques.

**OBSERVACIONES:** En la carretera del norte por bañaderos se debe subir por la desembocadura del Barranco de Quintanilla, encontrándola a la izquierda del camino.

**SUGERENCIAS:** Se sugiere la limpieza interior y exterior de basuras, malas hierbas y vegetación, así como la reconstrucción del techo y maquinaria y disimular los materiales recientes.

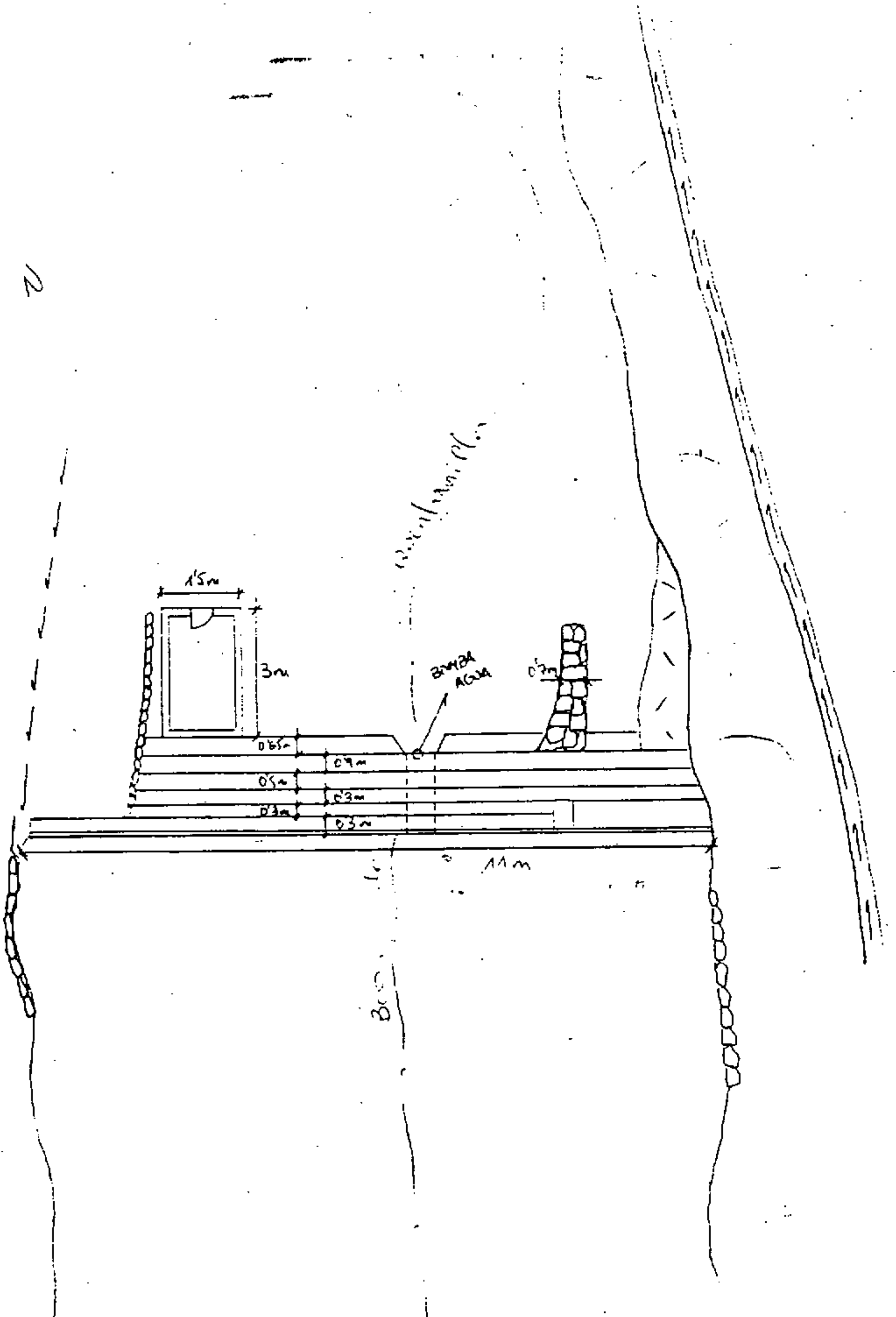
20-7-6

FICHA N° J-75

▭ LADERAS DE MORTAJA  
- - - BARRANCO  
○○○○ MUROS DE PIEDRAS  
→ ACEQUIA





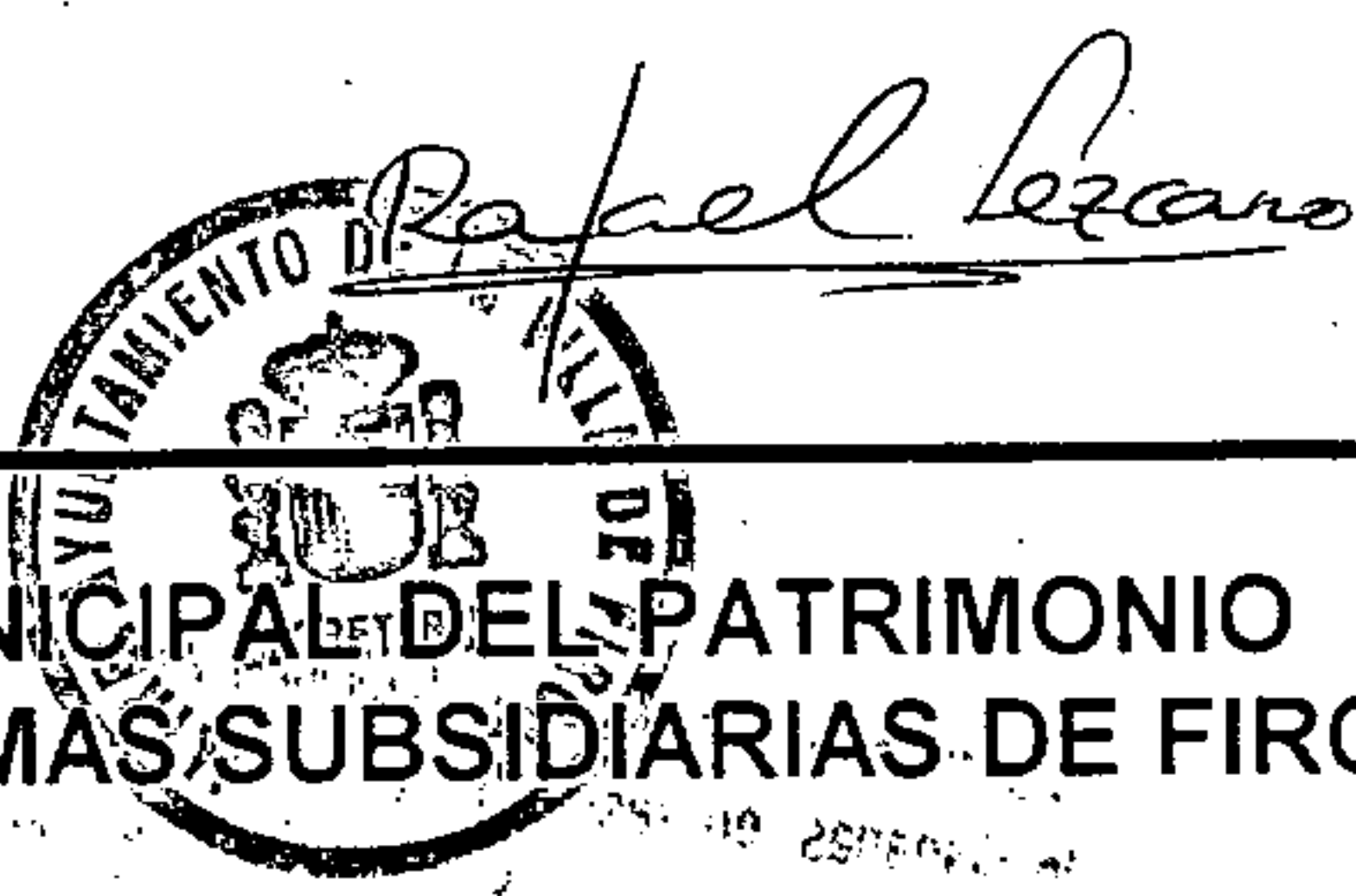
Rafael Lezano



(ADOSAR DOS FOTOS DE DISTINTOS ÁNGULOS QUE PRESENTEN VISTAS DEL LUGAR.)

MEDIDAS: 10 X 15.





# CATALOGO MUNICIPAL DEL PATRIMONIO ETNOGRÁFICO. NORMAS SUBSIDIARIAS DE FIRGAS

Nº DE FICHA: 40

CODIGO: 3-20-07-00004

<u>DATOS ETNOGRÁFICOS</u>	<u>LOCALIZACIÓN</u>
<u>DENOMINACION:</u>	ISLA: GRAN CANARIA
PAISAJE ETNOGRÁFICO DE LA GUANCHA	MUNICIPIO: FIRGAS
<u>TIPOLOGIA:</u>	LOCALIDAD: LOS DOLORES
ACTIVIDAD:	CALLE: CAMINO DE LA GUANCHA
PAISAJE ETNOGRÁFICO	NUMERO: 0
GRUPO: PAISAJES ETNOGRÁFICOS	CODIGO POSTAL: 35431
TIPO DE ENTIDAD: ÁREAS EXTENSAS	TOPONOMIA: LA GUANCHA
<u>CLASIFICACIÓN DEL SUELO:</u>	ESTADO DE CONSERVACIÓN:
RÚSTICO	REGULAR
<u>CALIFICACIÓN DEL SUELO:</u>	<u>OBSERVACIONES:</u>
<u>GRADO PROTECCIÓN:</u> AMBIENTAL	Alteraciones Antrópicas: tabiques de bloques, ventanas y puertas de rejas y pintura blanca. Alteraciones naturales: sedimentación y colonización vegetal.

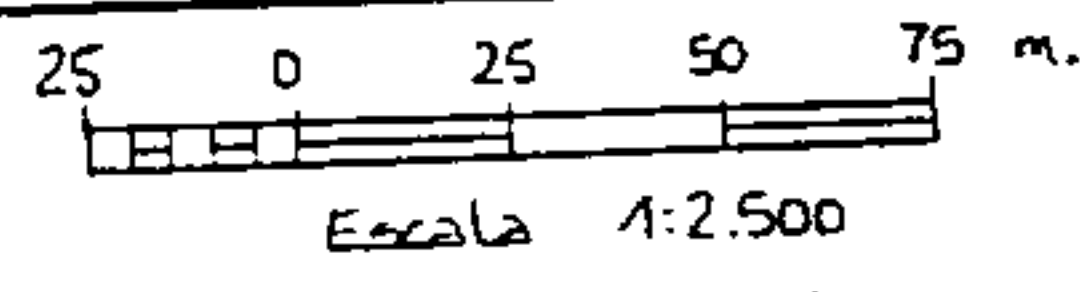
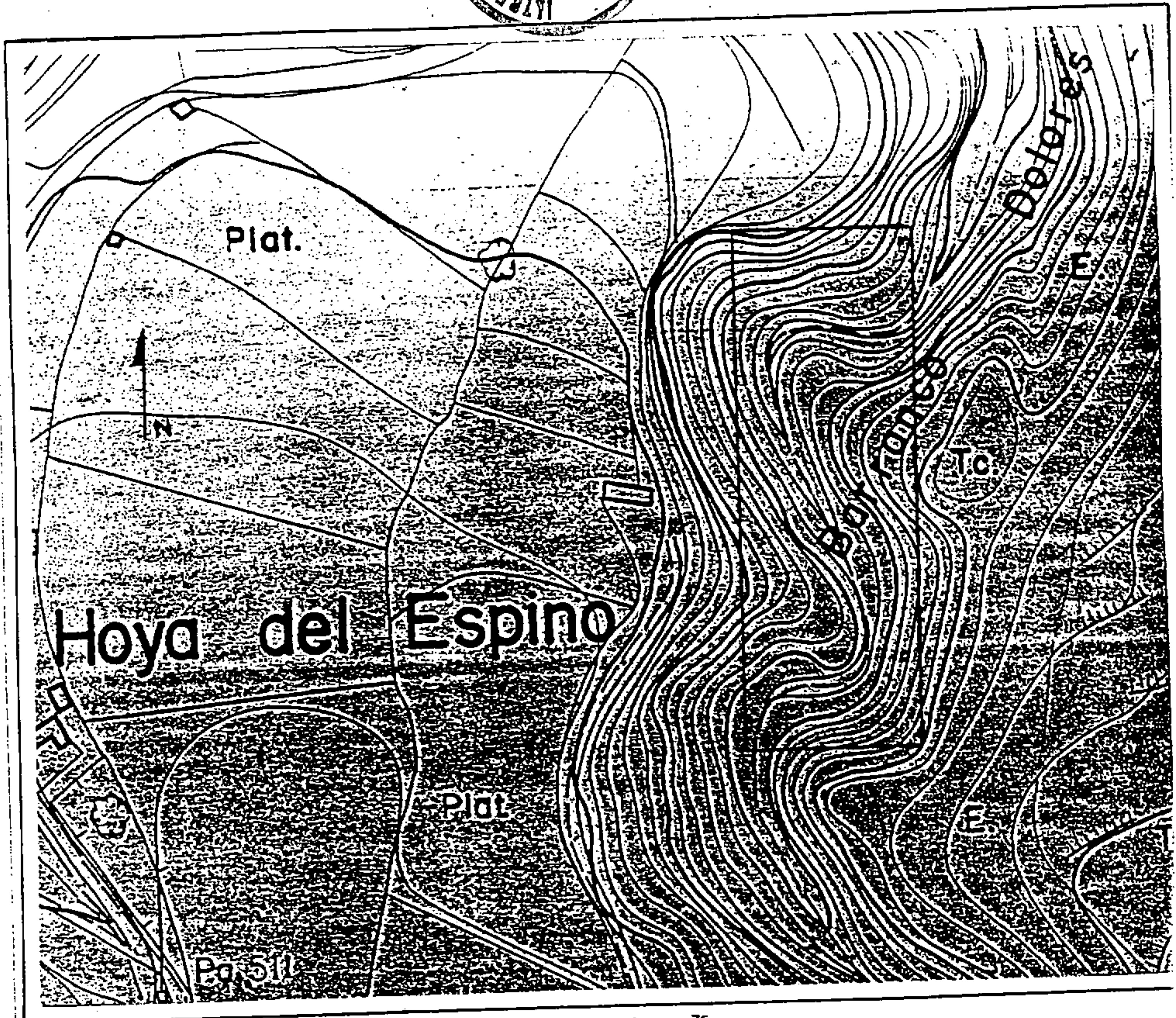
**DESCRIPCIÓN:** Cuevas naturales, algunas modificadas y acondicionadas a pico, localizadas en la vertiente este del barranco de Quintanilla y distribuidas en dos lomos cercanos. También se puede apreciar un estanque cueva con muro de piedras, cal y arena.

**OBSERVACIONES:** En la carretera a la Presa El Lomito, justo antes de llegar a las casas, hay que tomar un camino que parte de la margen izquierda. Las encontramos a la derecha y mirando hacia el barranco.

**SUGERENCIAS:** Se sugiere la limpieza y acondicionamiento de las cuevas abandonadas y disimular los arreglos en las otras, ya que causan un gran impacto visual.



Rafael Berano



ELEMENTO ETNOGRÁFICO INVENTARIADO



FOTOGRAFÍAS

FICHA Nº: 3 20 97 00004

ADOSAR DOS FOTOS DE DISTINTOS ANGULOS QUE PRESENTEN VISTAS DEL LUGAR. )

MEDIDAS: 10 X 15.



*Rafael Bezano*



Rafael Pérezano



# CATALOGO MUNICIPAL DEL PATRIMONIO ETNOGRÁFICO. NORMAS SUBSIDIARIAS DE FIRGAS

Nº DE FICHA: 41

CODIGO: 3-20-07-00003

<u>DATOS ETNOGRÁFICOS</u>	<u>LOCALIZACIÓN</u>
<u>DENOMINACION:</u> —	ISLA: GRAN CANARIA
ALPENDRE (2). CASA CUEVA Y HORNO DE LOLITA PARTERA	MUNICIPIO: FIRGAS
<u>TIPOLOGIA:</u>	LOCALIDAD: LOS DOLORES
AREA DE ACTIVIDAD:	CALLE: CARRETERA LOMO LOS DOLORES
CONJUNTO DE INTERÉS ETNOGRÁFICO	NUMERO: 0
GRUPO: FINCAS AGRICOLAS	CODIGO POSTAL: 35439
TIPO DE ENTIDAD: DEPENDENCIAS ANEXAS	TOPONOMIA: LOMO LOS DOLORES
<u>CLASIFICACIÓN DEL SUELO:</u>	ESTADO DE CONSERVACIÓN:
RÚSTICO	REGULAR
<u>CALIFICACIÓN DEL SUELO:</u>	<b>OBSERVACIONES:</b> Las cuevas han sufrido el efecto de algunas reparaciones recientes como las puertas, los suelos de cemento y bloques en el sobremuro de la poceta, además de la colonización vegetal por el abandono.
<u>GRADO PROTECCIÓN:</u> AMBIENTAL.	

**DESCRIPCIÓN:** Es un conjunto de seis cuevas volcánicas de las que tres estaban dedicadas a la vivienda y tres a los animales. Las tres viviendas están cerradas con muros; dos de ellas tienen pared de piedras, cal y arena; y la otra de piedras que es la cocina, que también conserva el suelo de lajas.

**OBSERVACIONES:** Siguiendo la pista de tierra que cruza el Lomo Los Dolores desde Cambalud se debe pasar el colegio Anita Conrad y a unos 500 metros tomar un camino a la derecha que baja hacia las cuevas.

**SUGERENCIAS:** Se sugiere la limpieza y acondicionamiento, pudiendo reconvertirse en un punto de visita que muestra la vida desarrollada por los canarios no hace muchas décadas.

20-7-3

FICHA N°J-106

CARRETERA

LOS

BOGOTES

SUP. TOTAL CALIENTO COBOS



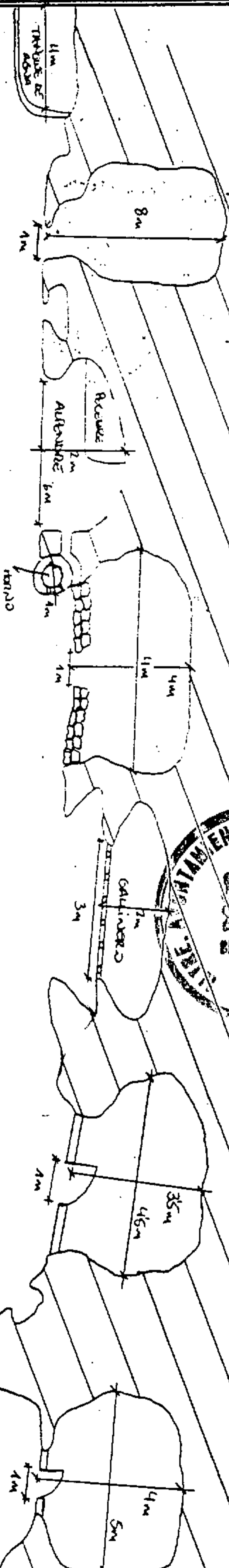
BOGOTES, PUEBLOS  
Y V ESCAPE (PENDIENTE +45°)

SECCIONES CON LA CARRETERA

VEREDA

EL NUMEROS

Rafael Lizano




Handwritten notes in Spanish, including 'El terreno es de...', 'El terreno es de...', and 'El terreno es de...'.

ADOSAR DOS FOTOS DE DISTINTOS ÁNGULOS QUE PRESENTEN VISTAS DEL LUGAR.

MEIDAS: 10 X 15.



*Rafael Pezcano*





*Rafael Lirio*

# CATALOGO MUNICIPAL DEL PATRIMONIO ETNOGRÁFICO. NORMAS SUBSIDIARIAS DE FIRGAS

Nº DE FICHA: 42

CODIGO: 3-20-06-00011

<u>DATOS ETNOGRÁFICOS</u>	<u>LOCALIZACIÓN</u>
<u>DENOMINACION:</u> PRESA DON PANCHO	ISLA: GRAN CANARIA MUNICIPIO: FIRGAS
<u>TIPOLOGIA:</u> AREA DE ACTIVIDAD: HIDRAULICA GRUPO: ALMACENAMIENTO TIPO DE ENTIDAD: PRESAS	LOCALIDAD: EL CORTIJO CALLE: EL CORTIJO NUMERO: 0 CODIGO POSTAL: 35432
<u>CLASIFICACIÓN DEL SUELO:</u>  <u>CALIFICACIÓN DEL SUELO:</u>	TOPONOMIA: LOMO LOS DOLORES ESTADO DE CONSERVACIÓN: BUENO
<u>GRADO PROTECCIÓN:</u> AMBIENTAL.	<u>OBSERVACIONES:</u> Alteraciones antrópicas: Arreglos de cemento, tubería plástica, valla madera, protección anclajes oxidados, alteraciones naturales: colonización vegetal, sedimentación y desmantelamiento de la estructura del muro.


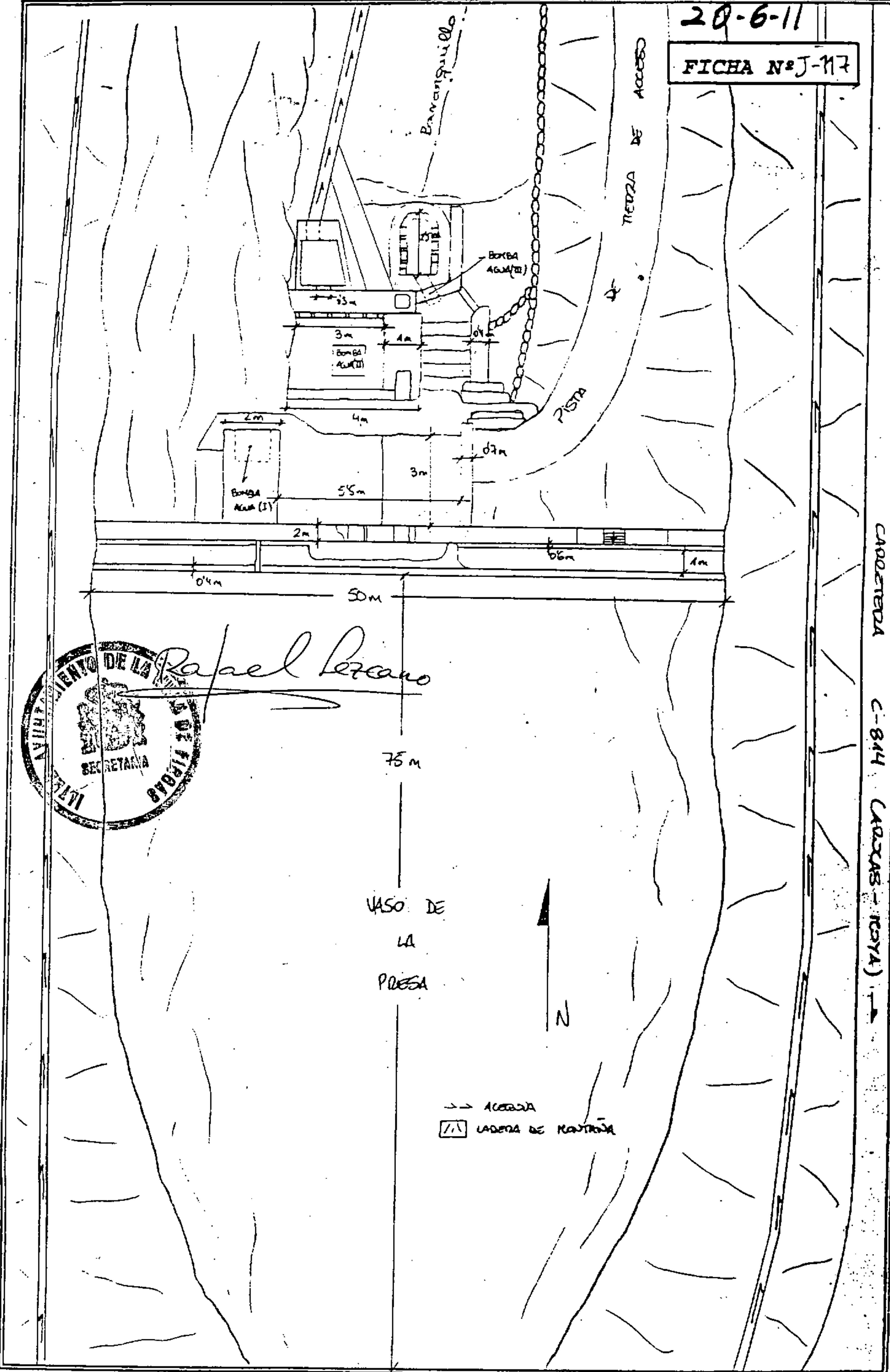
**DESCRIPCIÓN:** Presa bajo puente grande, muro realizado con picón, piedra y cal, con existencia de varios niveles a modo de contrafuerte, apareciendo tres bombas en sus respectivos cuartos y a distintos niveles. Las dos inferiores se hallan asociada a dos cantoneras. Su interior se halla recubierto de cal y se aprecian las acequias laterales.

**OBSERVACIONES:** En el interior de la finca del cortijo, a través de la cual se llega al muro aunque se puede ver desde la carretera que va desde Cambalud a Firgas.

**SUGERENCIAS:** Se sugiere la limpieza y acondicionamiento, pudiendo reconvertirse en un punto de visita que muestra la vida desarrollada por los canarios no hace muchas décadas.

20-6-11


FICHA N° J-117




CAOCATEDA C-844 CAOCAS - ROSA


(ADOSAR DOS FOTOS DE DISTINTOS ANGULOS QUE PRESENTEN VISTAS DEL LUGAR.)

MEDIDAS: 10 X 15.



*Rafael Lezano*





# CATALOGO MUNICIPAL DEL PATRIMONIO ETNOGRÁFICO. NORMAS SUBSIDIARIAS DE FIRGAS

Nº DE FICHA: 43

CODIGO: 3-20-06-00006

<u>DATOS ETNOGRÁFICOS</u>	<u>LOCALIZACIÓN</u>
<u>DENOMINACION:</u> ALPENDRE, GRANERO, CUARTO APERO-CUEVA. ESTANQUE Y ALJIBE.	ISLA: GRAN CANARIA
<u>TIPOLOGIA:</u>	MUNICIPIO: FIRGAS
ACTIVIDAD:	LOCALIDAD: EL CORTIJO
CONJUNTO DE INTERÉS ETNOGRÁFICO	CALLE: EL CORTIJO
GRUPO: FINCAS AGRÍCOLAS	NUMERO: 0
TIPO DE ENTIDAD: DEPENDENCIAS ANEXAS	CODIGO POSTAL: 35432
<u>CLASIFICACIÓN DEL SUELO:</u>	TOPONOMIA: EL CORTIJO
RÚSTICO	ESTADO DE CONSERVACIÓN:
<u>CALIFICACIÓN DEL SUELO:</u>	BUENO
<u>GRADO PROTECCIÓN:</u> AMBIENTAL	<u>OBSERVACIONES:</u> Alteraciones Naturales: Colonización vegetal, tejas rotas, cañas del techo podridas. Alteraciones antrópicas: basuras, tuberías plasticas, paredes de bloques y cuarto para la bomba, cable de luz y tubos.

**DESCRIPCIÓN:** Granero de planta rectangular, con techo inclinado de tejas francesas y muros bloque de piedras y cal. Adosado aparece un alpendre semiexcavado con techo inclinado de tejas francesas e interior de cañas uy sujeto por dos columnas cilíndricas de cantería y 2 de madera. El suelo empedrado y tiene una serie de canalizaciones.

**OBSERVACIONES:** En el interior de la finca el Cortijo hay que seguir la pista hasta casi el final, para encontrarlos.

**SUGERENCIAS:** Se sugiere la limpieza de los alrededores y disimular los elementos recientes, como tuberías o bloques, también la reparación de tejas y cañas.



20-6-6

FICHA N° J-122

Rafael Berzano

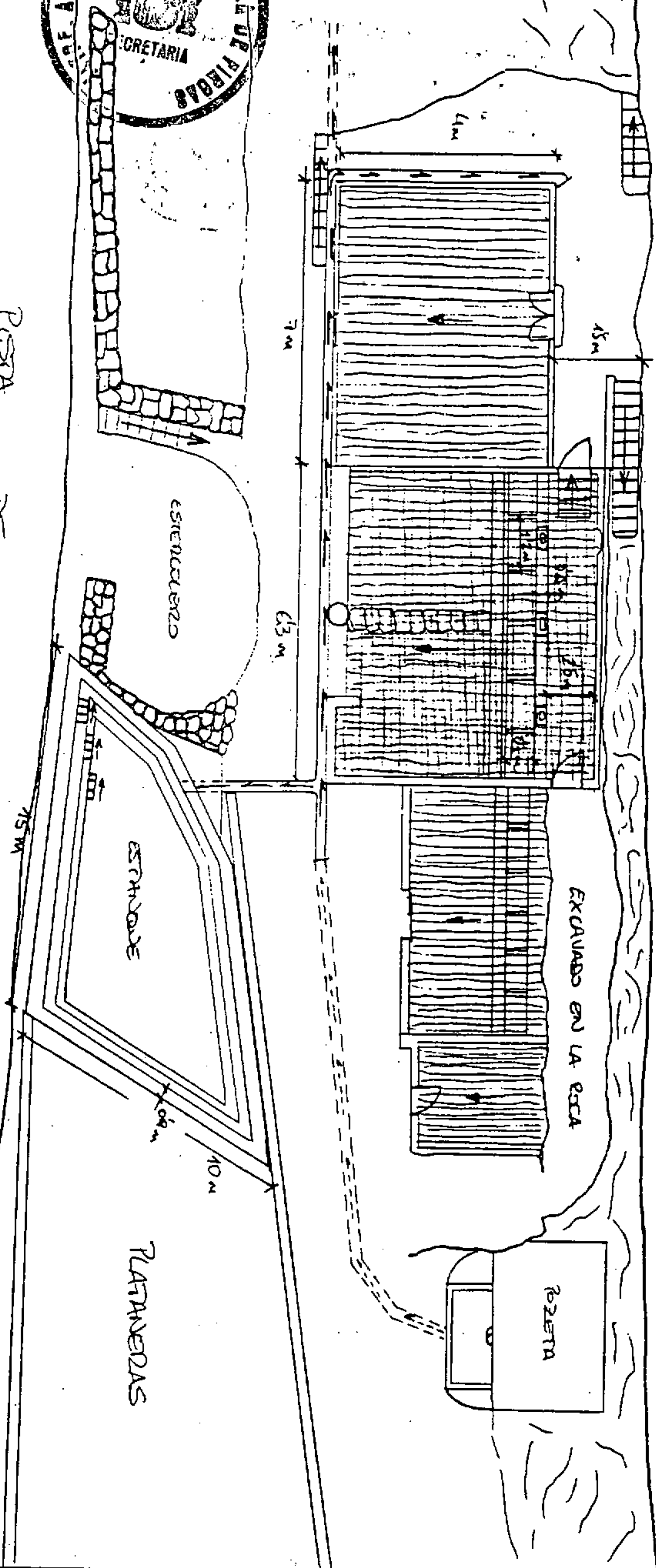


- TEJADO INCLINADO. TEJA OBLUA
- TEJADO INCLINADO. TEJA FOLGUESA
- SOSTENES INCLINADOS

- BASALTO. SIBICATO DOCSO
- LAVA
- LAVA

PISTA DE TIERRA

PISTA DE TIERRA



ADOSAR DOS FOTOS DE DISTINTOS ÁNGULOS QUE PRESENTEN VISTAS DEL LUGAR.

MEDIDAS: 10 X 15.



*Rafael Lezano*





# CATALOGO MUNICIPAL DEL PATRIMONIO ETNOGRÁFICO. NORMAS SUBSIDIARIAS DE FIRGAS

Nº DE FICHA: 44

CODIGO: 3-20-06-00004

<u>DATOS ETNOGRÁFICOS</u>	<u>LOCALIZACIÓN</u>
<u>DENOMINACION:</u> ALMACEN Y VIVIENDA	ISLA: GRAN CANARIA
<u>TIPOLOGIA:</u> AREA DE ACTIVIDAD: AGRICULTURA	MUNICIPIO: FIRGAS
GRUPO: ALMACENES	LOCALIDAD: EL CORTIJO
TIPO DE ENTIDAD: PLATANO	CALLE: EL CORTIJO
<u>CLASIFICACIÓN DEL SUELO</u> RÚSTICO	NUMERO: 9
<u>CALIFICACIÓN DEL SUELO:</u>	CODIGO POSTAL: 35432
<u>GRADO PROTECCIÓN:</u> PARCIAL	TOPONOMIA: EL CORTIJO
	ESTADO DE CONSERVACIÓN: BUENO
	OBSERVACIONES: Alteraciones antrópicas: cable de la luz, obras que han destruido el muro del frontis y uso de cemento. Alteraciones naturales: colonización vegetal.

**DESCRIPCIÓN:** Edificio de planta en forma de L, consta de dos habitaciones, el de mayor dimensión es de dos pisos: el piso inferior se usaba como almacén (comunicado con el habitáculo más pequeño en el interior) y el superior también como vivienda. Realizado en piedra y cal, deja al descubierto la cantería en los marcos de los vanos. Techo plano.

**OBSERVACIONES:** En la carretera de Cambalud a Firgas, a la altura de El Cortijo, en la margen derecha.

**SUGERENCIAS:** Se sugiere la limpieza exterior de vegetación y basuras, así como el disimulo de los arreglos recientes.

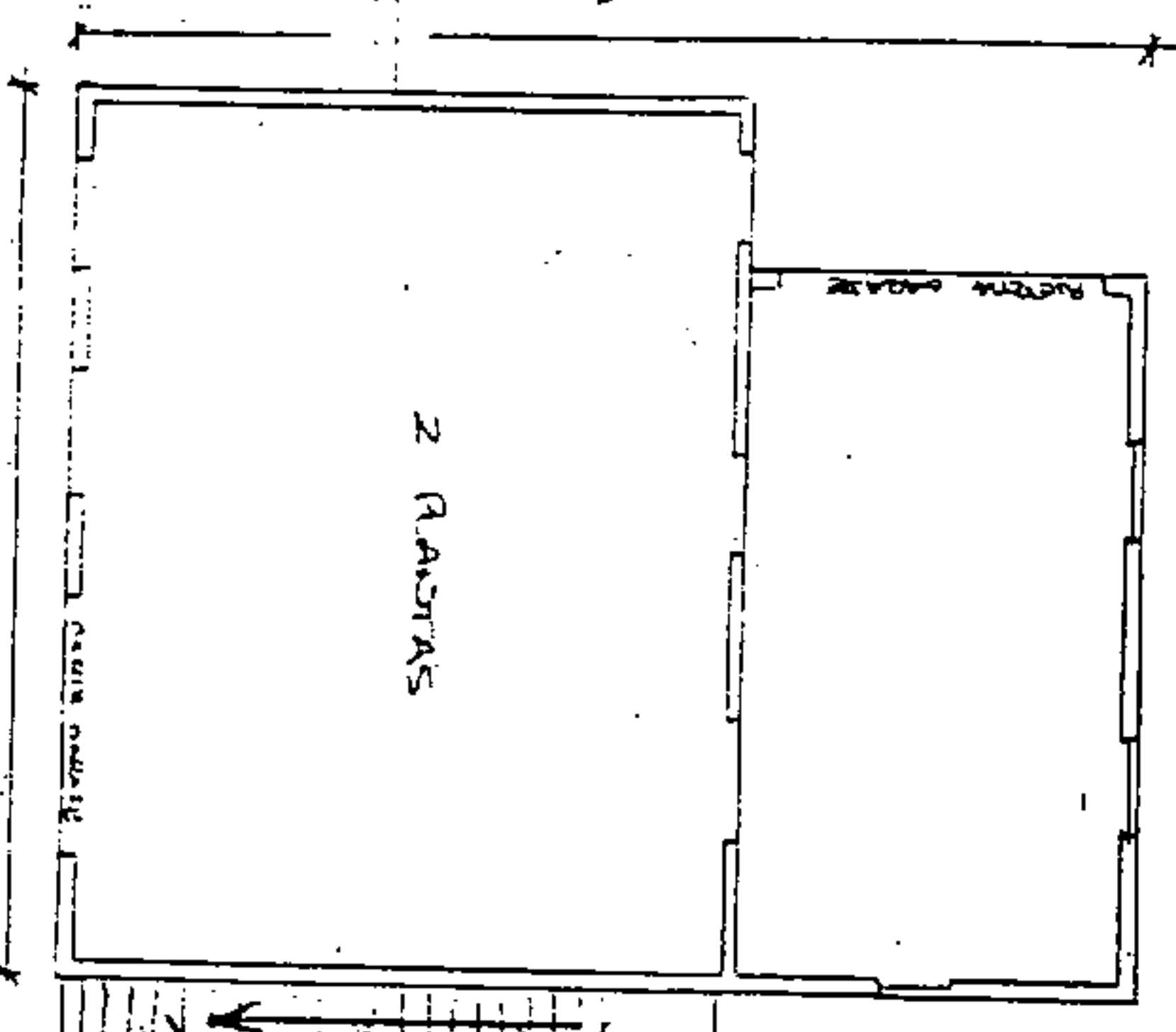
20-6-4

FICHA N° J-84




PALEJAS  
CERRO RIBO PEJIDAS

ROPERERA  
C-844 (ARCS-ROJA)




RAMADANAS

RAMADANAS




(ADOSAR DOS FOTOS DE DISTINTOS ÁNGULOS QUE PRESENTEN VISTAS DEL LUGAR. )


MEDIDAS: 10 X 15.



*Rafael Rozano*



*Rafael Lezama*



# CATALOGO MUNICIPAL DEL PATRIMONIO ETNOGRÁFICO. NORMAS SUBSIDIARIAS DE FIRGAS

Nº DE FICHA: 45

CODIGO: 3-20-01-00033

<u>DATOS ETNOGRÁFICOS</u>	<u>LOCALIZACIÓN</u>
<u>DENOMINACION:</u> GRANERO	ISLA: GRAN CANARIA
<u>TIPOLOGIA:</u> AREA DE ACTIVIDAD: AGRICULTURA GRUPO: ALMACENES TIPO DE ENTIDAD: GRANERO	MUNICIPIO: FIRGAS LOCALIDAD: FIRGAS CALLE: TRAPICHILLO NUMERO: 0
<u>CLASIFICACIÓN DEL SUELO:</u> RUSTICO	CODIGO POSTAL: 35430
<u>CALIFICACIÓN DEL SUELO:</u>	TOPONOMIA: TRAPICHILLO
<u>GRADO PROTECCIÓN AMBIENTAL</u>	ESTADO DE CONSERVACIÓN: REGULAR
	<b>OBSERVACIONES:</b> El abandono provoca la caída de secciones del techo y muros con tejas rotas y basuras, pero además sufre los efectos de una intervención posterior, con chiqueros de boques, maderas y basuras.

**DESCRIPCIÓN:** Granero de planta rectangular realizado en piedras y barro, con techo inclinado de tejas curvas e interior de cañas en el exterior aparece una sección revestida de cal entorno a la entrada, mientras en el interior la pared solo deja al descubierto las piedras, adosado existe un muro que puede actuar de alpendre.

**OBSERVACIONES:** Se accede por el camino que baja al trapichillo desde la carretera de Las Madres, un vez y se pasa las últimas casa de las canales.

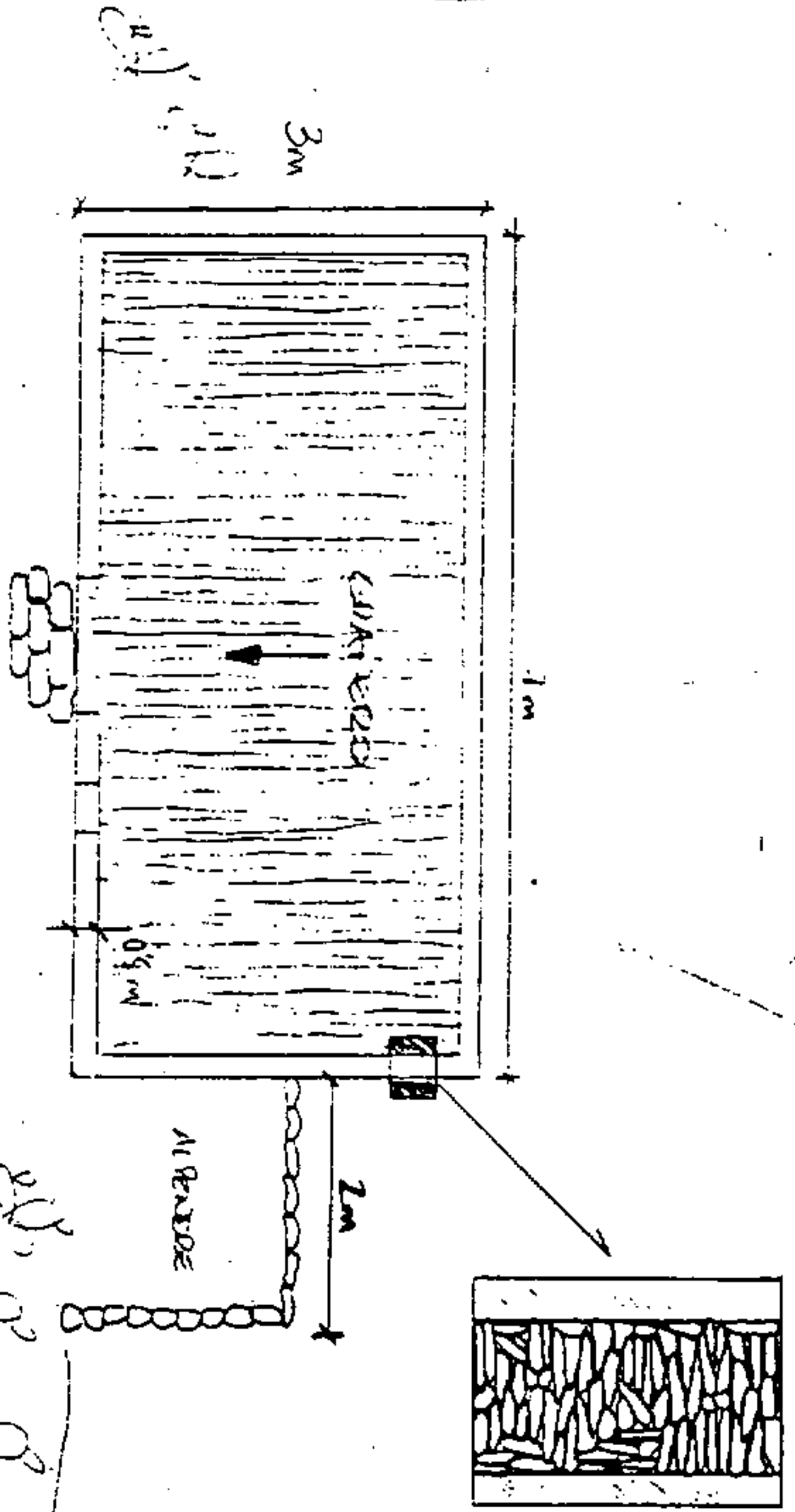
**SUGERENCIAS:** Se sugiere la reparación del techo y paredes, la limpieza interior y de los alrededores, así como disimular los arreglos recientes.

20-8-33

FICHA N° J-174



*Rafael Berceo*



CARRERA

CAS

RADES

- PARED
- TUBERIA
- PISO DE CEMENTO
- ALBAÑAL
- PUERTA DE MADERA




( ADOSAR DOS FOTOS DE DISTINTOS ÁNGULOS QUE PRESENTEN VISTAS DEL LUGAR. )

MEIDAS: 10 X 15.



*Rafael Beano*







*Rafael Pérez*

# CATALOGO MUNICIPAL DEL PATRIMONIO ETNOGRÁFICO. NORMAS SUBSIDIARIAS DE FIRGAS

Nº DE FICHA: 46

CODIGO: 3-20-01-00036

<u>DATOS ETNOGRÁFICOS</u>	<u>LOCALIZACIÓN</u>
<u>DENOMINACION:</u> HORNO DE PAN, ALPENDRE Y CASA	ISLA: GRAN CANARIA
<u>TIPOLOGIA:</u> AREA DE ACTIVIDAD: CONJUNTO DE INTERES ETNOGRÁFICO.	MUNICIPIO: FIRGAS
GRUPO: FINCAS AGRICOLAS	LOCALIDAD: FIRGAS
TIPO DE ENTIDAD: DEPENDENCIAS ANEXAS	CALLE: JOSE SANTOS
<u>CLASIFICACIÓN DEL SUELO:</u> RUSTICO	NUMERO: 7
<u>CALIFICACIÓN DEL SUELO:</u>	CODIGO POSTAL: 35430
<u>GRADO PROTECCIÓN:</u> AMBIENTAL	TOPONOMIA: FIRGAS
	ESTADO DE CONSERVACIÓN: BUENO
	<u>OBSERVACIONES:</u> La casa sufre muchas alteraciones al incorporar la antena de Tv. Los cables de la luz y el teléfono en el frontis y los bidones de PVC.

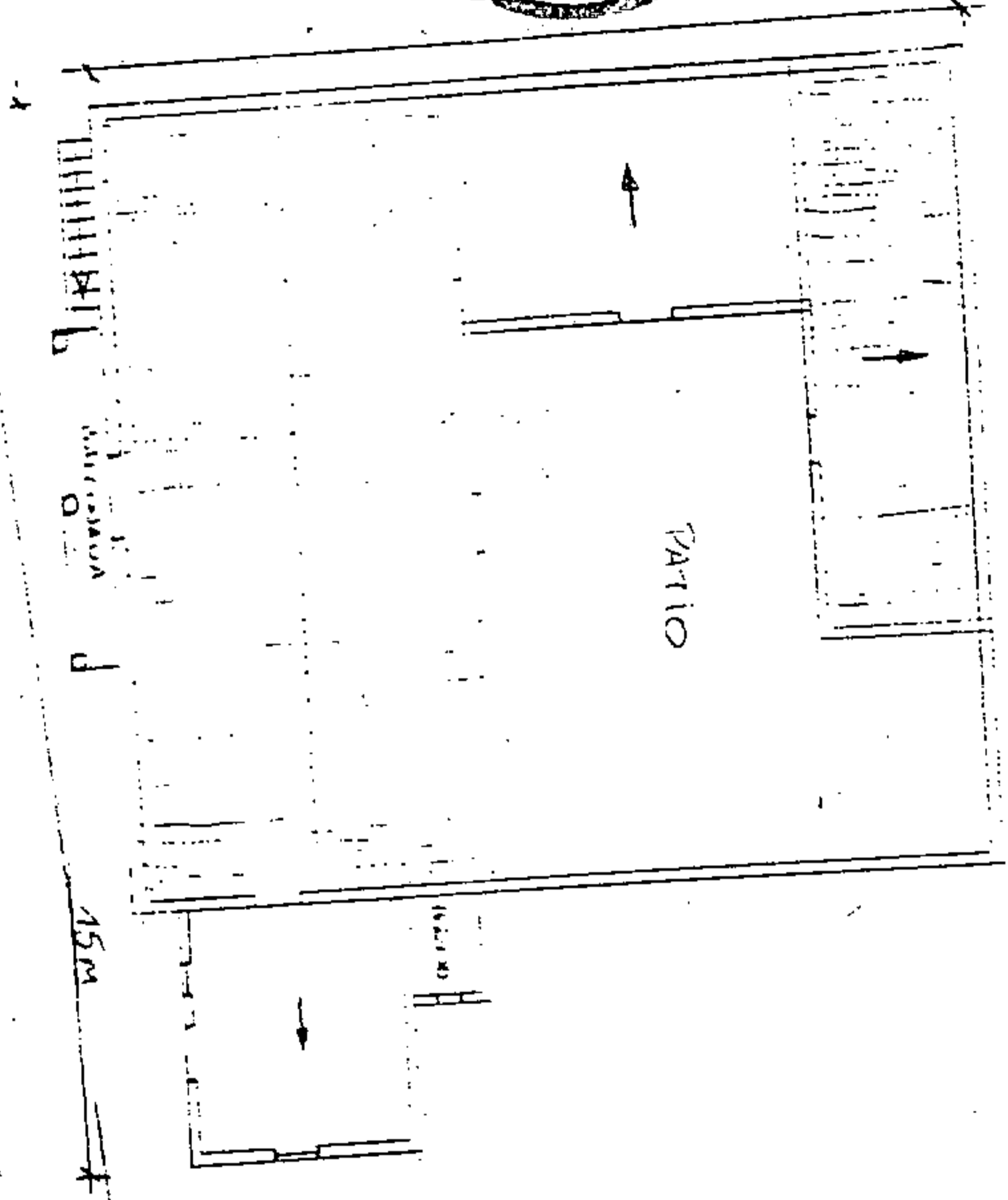
**DESCRIPCIÓN:** La vivienda con planta en forma de L cuenta con casa de dos plantas, cuadra, cocina horno de pan y patio interior. Las paredes son de piedra y barro revestidas, con tejado a dos aguas de tejas curvas e interior de cañas, manteniendo los travesaños de tea curvos y una viga de madera que sostiene la segunda planta.

**OBSERVACIONES:** En el caso de Firgas se encuentra en el margen izquierdo de la calle que baja en dirección a Cambalud, José Santos en el Nº7.


**SUGERENCIAS:** Se sugiere informar a la dueña sobre el verdadero valor de la casa que posee y así la proteja, evitando que el pero este en el horno de pan o quiera sustituir el techo de la cocina por escayola.



*Rafael Lezano*




UNIDAD A LOS 46M. DE LA CALLE  
UNIDAD B A LOS 30M. DE LA CALLE  
UNIDAD C A LOS 15M. DE LA CALLE




(ADOSAR DOS FOYOS DE DISTINTOS ANGELOS QUE PRESENTEN VISTAS DEL LUGAR.)

MEIDAS: 10 X 15.



*Rafael Becano*





**CATALOGO MUNICIPAL DEL PATRIMONIO  
ETNOGRÁFICO. NORMAS SUBSIDIARIAS DE FIRGAS**

Nº DE FICHA: 47 CODIGO: 3-20-01-00037

<u>DATOS ETNOGRÁFICOS</u>	<u>LOCALIZACIÓN</u>
<u>DENOMINACION:</u> CASA – FONDA ARENCIBIA	ISLA: GRAN CANARIA
<u>TIPOLOGIA:</u> AREA DE ACTIVIDAD: CONJUNTO DE INTERES ETNOGRÁFICO. GRUPO: POBLADOS TIPO DE ENTIDAD: CASAS- CUEVAS	MUNICIPIO: FIRGAS LOCALIDAD: FIRGAS
<u>CLASIFICACIÓN DEL SUELO:</u> RUSTICO	CALLE: LA CAPELLANIA NUMERO: 0
<u>CALIFICACIÓN DEL SUELO:</u>	CODIGO POSTAL: 35430
<u>GRADO PROTECCIÓN:</u> AMBIENTAL	TOPONOMIA: LA CAPELLANIA
	ESTADO DE CONSERVACIÓN: BUENO
	<u>OBSERVACIONES:</u> Hace poco que entraron y robaron camas, sillas, utensilios, rompieron piezas de piedra del baño y el abandono posterior ha creado desconchamiento de paredes y basuras alrededor.

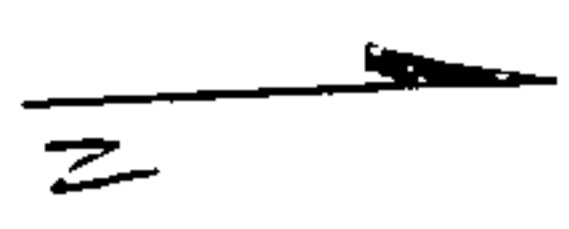
**DESCRIPCIÓN:** La casa es de dos plantas con patio interior y techo plano y planta rectangular, las paredes son de piedra, arena y cal, en la planta inferior hay cinco habitaciones sencillas y cocina, mientras la superior cuenta con tres habitaciones dobles, despensa, baño y cocina. Las habitaciones suelen tener suelos de madera en el piso alto.

**OBSERVACIONES:** Tomando el camino de Azuaje hacia el balneario pasamos al lado.

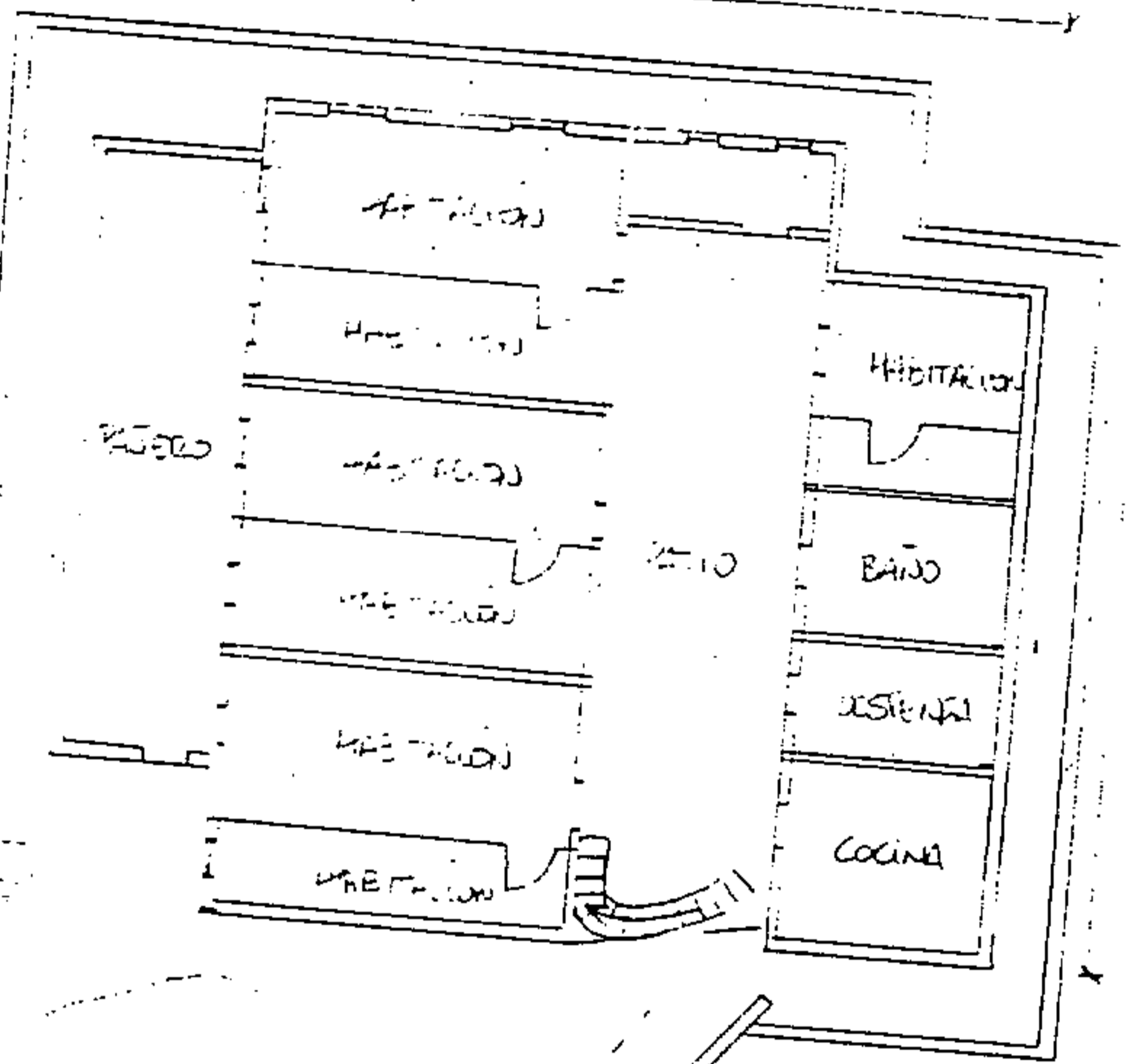
**SUGERENCIAS:** Se sugiere el acondicionamiento y rehabilitación de la fonda para su uso como albergue o casa rural con inmejorables condiciones.

20-8-37

FICHA N° 3-115



*Rafael Bravo*



ESCALA (INDICENTE 90°)

15m

T.C.

CAMINO DE AZAJE

SECRETARIA LAS MADRES

ADOSAR DOS FOTOS DE DISTINTOS ANGLIOS QUE PRESENTEN VISTAS DEL LUGAR. I

MEDIDAS: 19 X 15.



*Rafael Lozano*



*Rafael Bejano*

  
**CATALOGO MUNICIPAL DEL PATRIMONIO  
ETNOGRÁFICO. NORMAS SUBSIDIARIAS DE FIRGAS**

Nº DE FICHA: 48

CODIGO: 3-20-01-00038

DATOS ETNOGRÁFICOS

DENOMINACION:

ALPENDRE Y ERA

TIPOLOGIA:

AREA DE ACTIVIDAD: CONJUNTO  
DE INTERES ETNOGRÁFICO.

GRUPO: FINCAS AGRICOLAS

TIPO DE ENTIDAD: DEPENDENCIAS  
ANEXAS

CLASIFICACIÓN DEL SUELO:  
RUSTICO

CALIFICACIÓN DEL SUELO:

GRADO PROTECCIÓN: AMBIENTAL

LOCALIZACIÓN

ISLA: GRAN CANARIA

MUNICIPIO: FIRGAS

LOCALIDAD: FIRGAS

CALLE: LA ROCA

NUMERO: 0

CODIGO POSTAL: 35435

TOPONOMIA: LOMO DEL REPARTO

ESTADO DE CONSERVACIÓN:  
REGULAR

OBSERVACIONES:

Antropicas: construcción de un camino  
que atraviesa la era. En el alpendre se  
encuentran basuras y planchas metálicas.  
Naturales: colonización vegetal.

**DESCRIPCIÓN:** Conjunto de era y alpendre. La era es de planta circular, de tierra y conjunto de piedras, localizándose en un lomo. El alpendre está excavado en la roca, a modo de cuatro compartimiento de diferentes tamaños en donde se amaraban los animales a una serie de palos horizontales que todavía se conservan. Su planta es semicircular.

**OBSERVACIONES:** Se localiza en el lomo opuesto del cementerio de Firgas; accediendo a ella a través de un camino que parte del cementerio por la casas de La Roca, frente al cruce que va hacia La Cruz.

**SUGERENCIAS:** Es necesario al acondicionamiento de la era y el alpendre mediante la limpieza de malas hierbas y basuras, así como la instalación de un panel explicativo en la era de su historia y uso, siendo necesaria la vigilancia y cuidado de la misma para evitar su recolonización.

CARRETERA FIBSAS - TERUJ2

20-8-38

FICHA N° K-23

~~42~~  
HABOS

SAN AGUSTIN

AGRICULTURA

AGRICULTURA

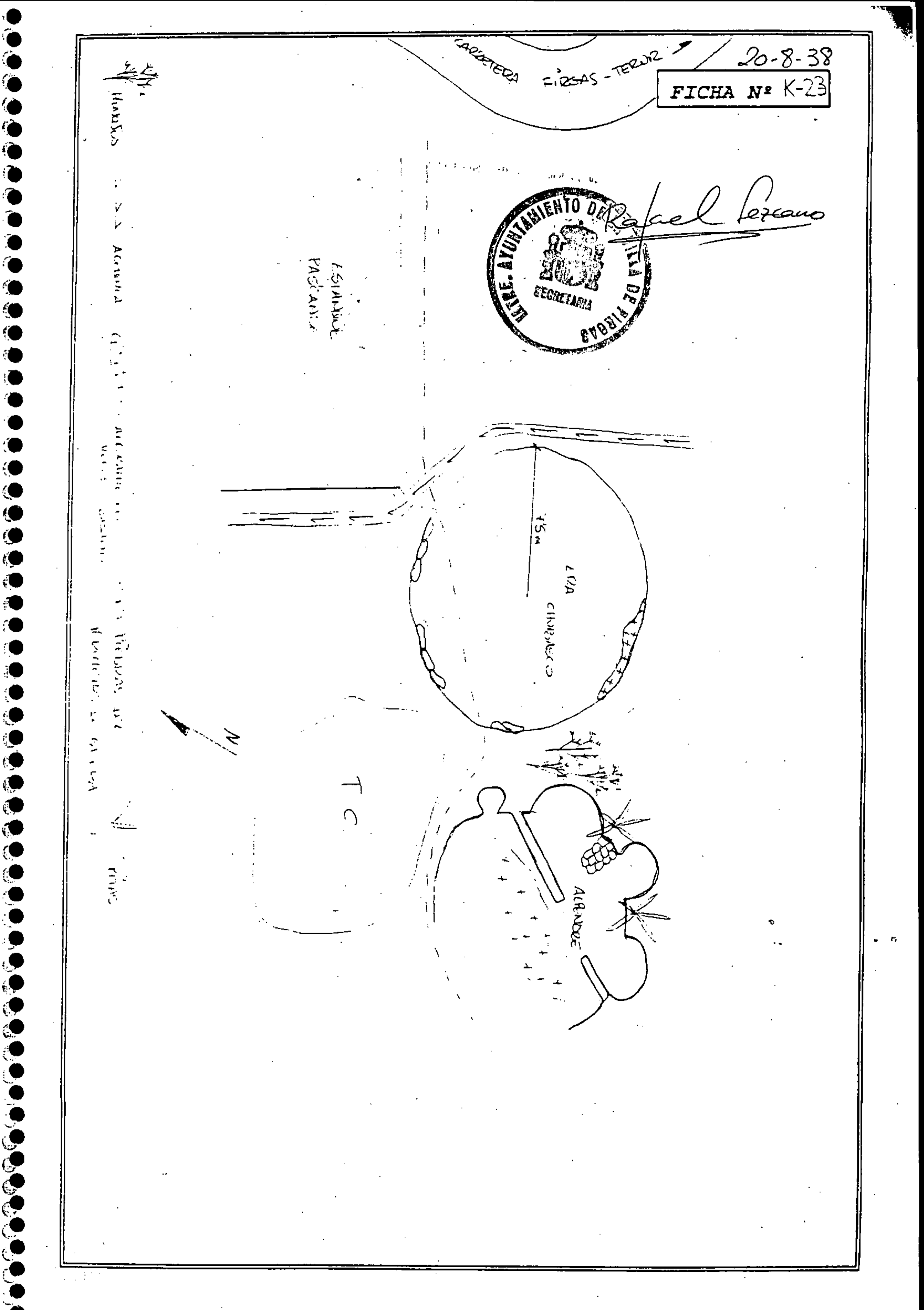

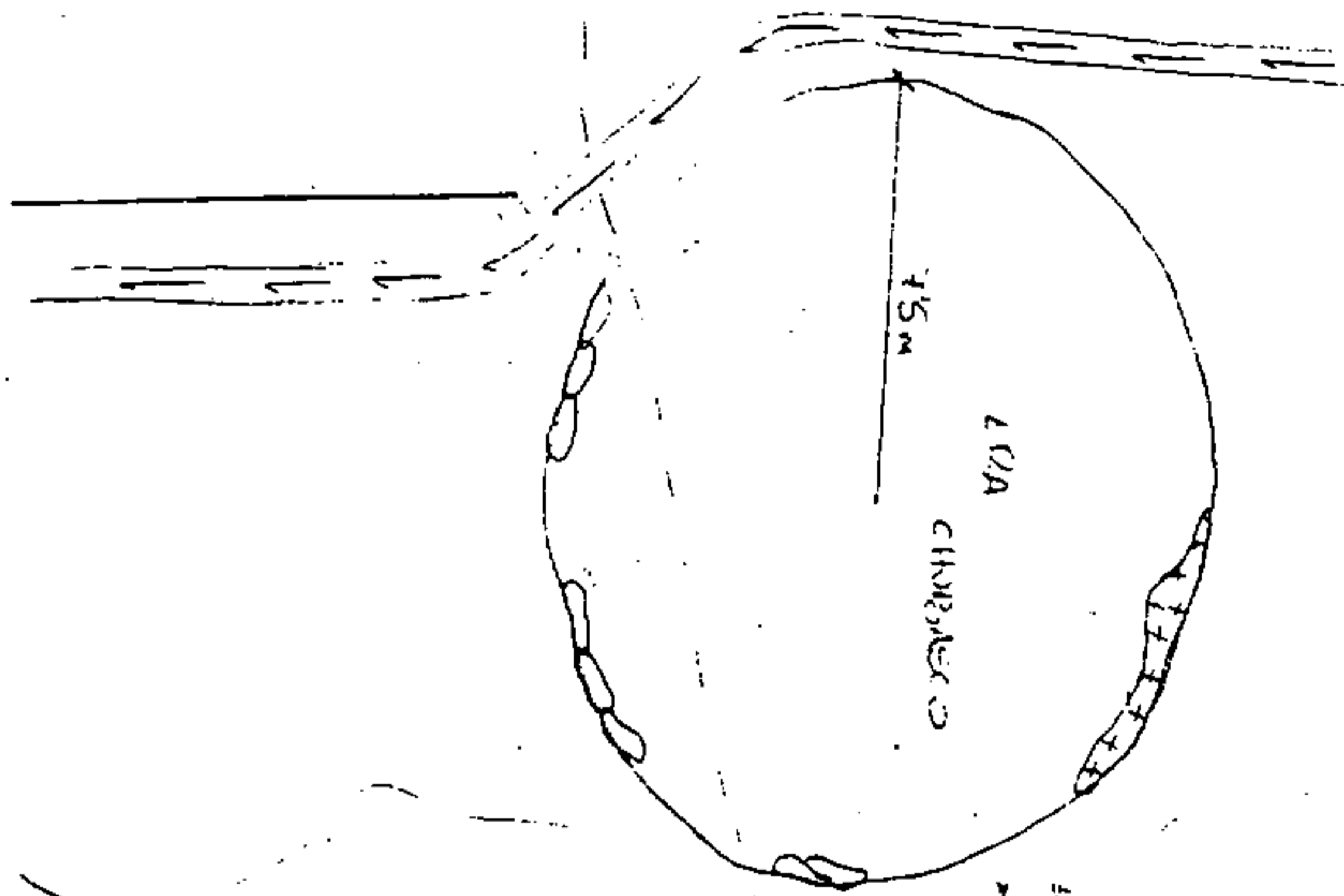
AGRICULTURA

AGRICULTURA

ESTABLE  
PASTANERA




Rafael Lorenzo





ADOSAR DOS FOTOS DE DISTINTOS ANGULOS QUE PRESENTEN VISTAS DEL LUGAR.

MEDIDAS: 10 X 15.



*Rafael Lezano*



Rafael Serrano



# CATALOGO MUNICIPAL DEL PATRIMONIO ETNOGRÁFICO. NORMAS SUBSIDIARIAS DE FIRGAS

Nº DE FICHA: 49

CODIGO: 3-20-01-00040

<u>DATOS ETNOGRÁFICOS</u>	<u>LOCALIZACIÓN</u>
<u>DENOMINACION:</u> LAVADERO	ISLA: GRAN CANARIA
<u>TIPOLOGIA:</u> AREA DE ACTIVIDAD: HIDRAULICA. GRUPO: DISTRIBUCION TIPO DE ENTIDAD: LAVADEROS	MUNICIPIO: FIRGAS LOCALIDAD: FIRGAS CALLE: ACEBUCHE O ISLAS CANARIAS NUMERO: 0 CODIGO POSTAL: 35435
<u>CLASIFICACIÓN DEL SUELO:</u> URBANO	TOPONOMIA: EL RISCO BAJO
<u>CALIFICACIÓN DEL SUELO:</u>	ESTADO DE CONSERVACIÓN: BUENO
<u>GRADO PROTECCIÓN:</u> INTEGRAL	OBSERVACIONES: Alteraciones antrópicas: basuras y pintadas en la pared. Alteraciones naturales: colonización vegetal.

**DESCRIPCIÓN:** Lavadero-semicircular con escaleras de acceso y cinco losetas inclinadas. Aparece adosado a la acequia de la Heredad y está descubierto. Los muros están realizados en piedras, arena y cal, mientras que las losetas son de cantería.

**OBSERVACIONES:** En la calle El Molino hay que tomar el primer desvío a la izquierda hacia El Risco y lo encontramos en el margen izquierdo.

**SUGERENCIAS:** Se sugiere su limpieza interior y de los alrededores, así como eliminar las pintadas. Seria necesario la instalación de un panel ilustrativo con la historia y actividad que él se desarrollaba.

20-8-40

FICHA N° K-74

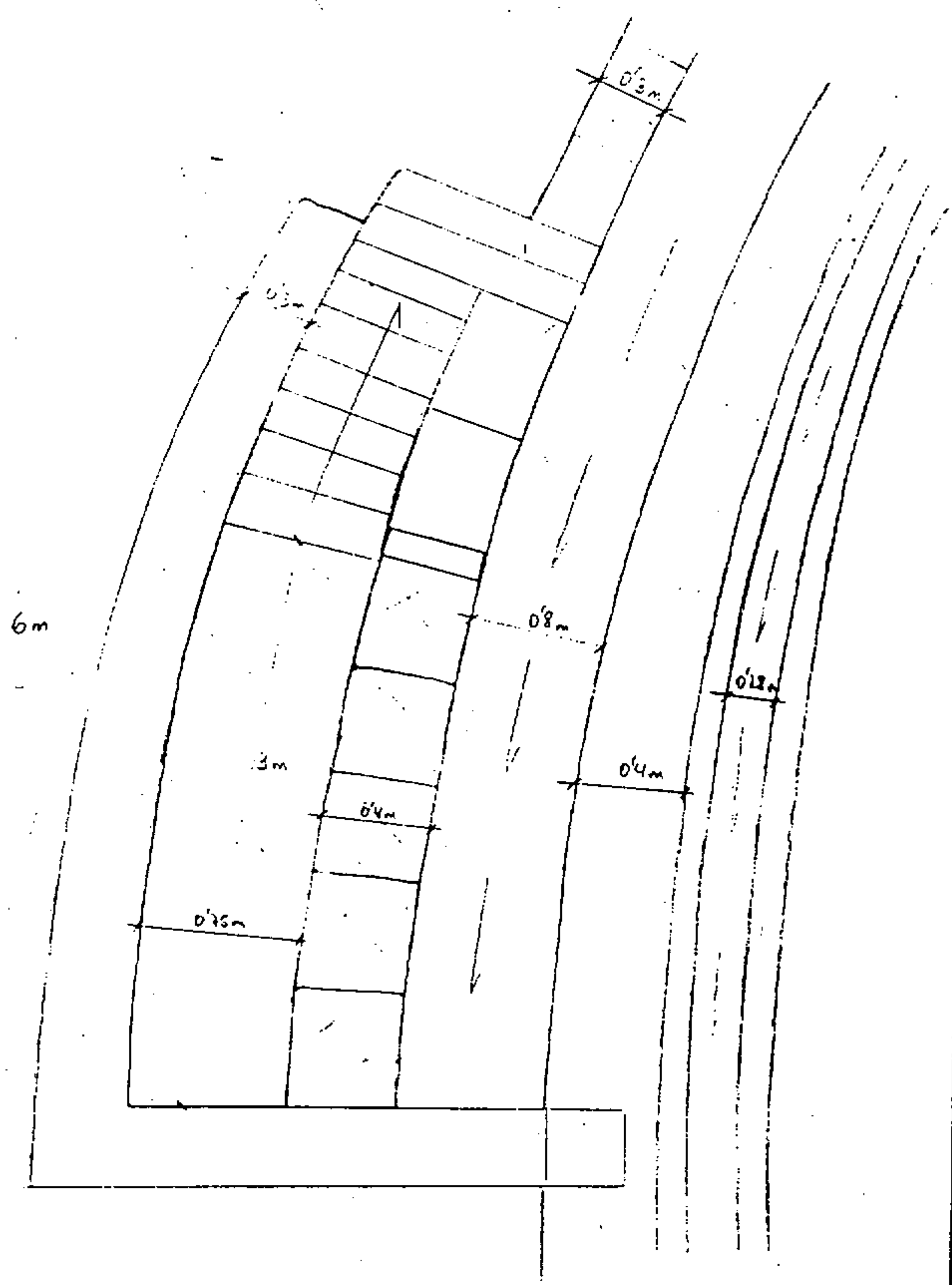
CALLE DE REJINDO




Rafael Lescano

Lugar de  
accesoria


ANEXO SURSE ANEXOS

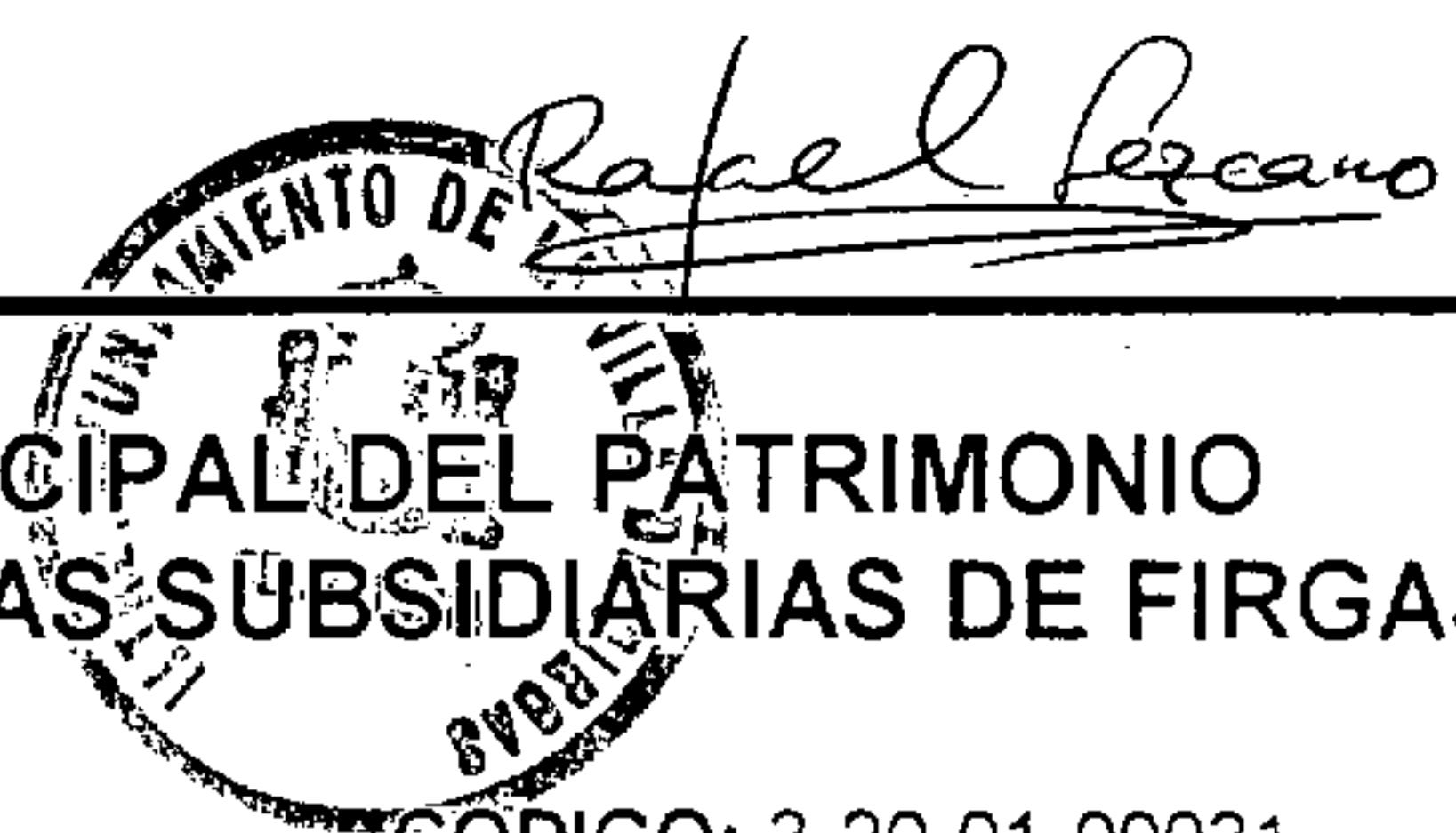


ADOSAR DOS FOTOS DE DISTINTOS ANGULOS QUE PRESENTEN VISTAS DEL LUGAR  
MEDIDAS: 10 X 15.



*Rafael Perano*





**CATALOGO MUNICIPAL DEL PATRIMONIO  
ETNOGRÁFICO. NORMAS SUBSIDIARIAS DE FIRGAS**

Nº DE FICHA: 50

CODIGO: 3-20-01-00031

DATOS ETNOGRÁFICOS

DENOMINACION:

CADENAS DE CASABLANCA

TIPOLOGIA:

AREA DE ACTIVIDAD: CONJUNTO  
DE INTERES ETNOGRAFICO

GRUPO: EXPLOTACIONES  
SINGULARES

TIPO DE ENTIDAD: CADENAS

CLASIFICACIÓN DEL SUELO:  
RUSTICO

CALIFICACIÓN DEL SUELO:

GRADO PROTECCIÓN: AMBIENTAL

LOCALIZACIÓN

ISLA: GRAN CANARIA

MUNICIPIO: FIRGAS

LOCALIDAD: CASABLANCA

CALLE:

NUMERO: 0

CODIGO POSTAL: 35431

TOPONOMIA: CASABLANCA

ESTADO DE CONSERVACIÓN:  
REGULAR

OBSERVACIONES:

El abandono en alguna de ellas provoca la caída de muros y la colonización vegetal, además de aparecer refuerzos con cemento y columnas para lo zocos.

**DESCRIPCIÓN:** Muros de piedra seca, localizándose las piedras de mayor tamaño en la base, se extienden desde las casas, e incluso la carretera general, al mismo escarpe del barranco de Azuaje.


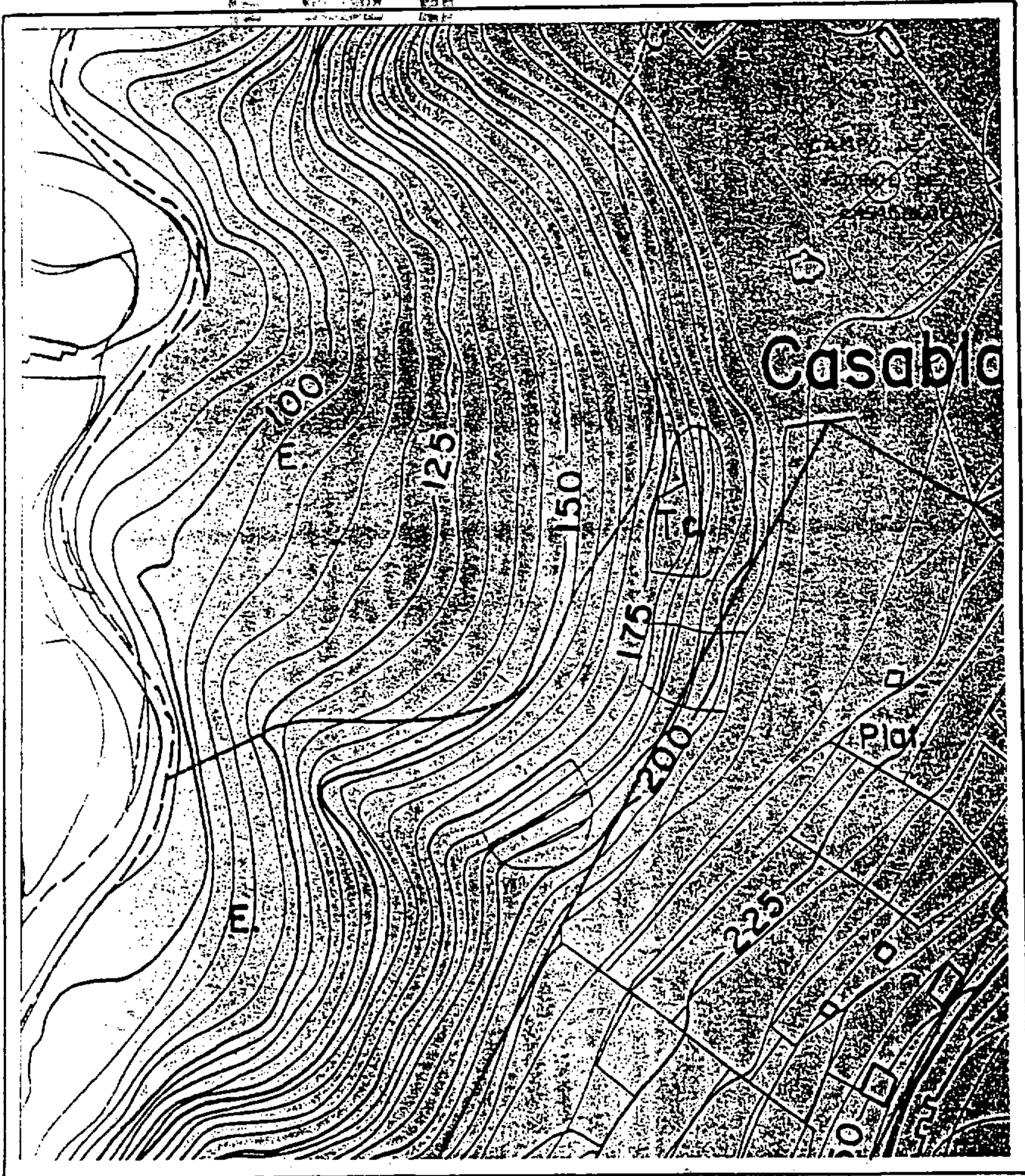
**OBSERVACIONES:** En la ladera Oeste del lomo donde se extiende el poblado de Casablanca, vertientes del barranco de Azuaje y visibles desde el campo de fútbol.

**SUGERENCIAS:** Se sugiere la reconstrucción de algunas secciones de los muros y disimular arreglos más recientes, así como la instalación de un panel ilustrativo donde se vea la técnica empleada para su construcción y se consiga reconocer el valor que tienen.

20-5-31 -



*Rafael Ferrero*



Escala 1:2.500

(ADOSAR DOS FOTOS DE DISTINTOS ÁNGULOS QUE PRESENTEN VISTAS DEL LUGAR.)

MEDIDAS: 10 X 15.



*Rafael Berzano*



Rafael Lercano



**CATALOGO MUNICIPAL DEL PATRIMONIO ETNOGRÁFICO. NORMAS SUBSIDIARIAS DE FIRGAS**

Nº DE FICHA: 51

CODIGO: 3-20-01-00030

<u>DATOS ETNOGRÁFICOS</u>	<u>LOCALIZACIÓN</u>
<u>DENOMINACION:</u> HORNOS DE CAL (2)	ISLA: GRAN CANARIA
<u>TIPOLOGIA:</u> AREA DE ACTIVIDAD: IND. EXTRACTIVAS- RECOLECTORAS	MUNICIPIO: FIRGAS
GRUPO: HORNOS	LOCALIDAD: CASABLANCA
TIPO DE ENTIDAD: CAL	CALLE: CARRETERA EL LOMITO
<u>CLASIFICACIÓN DEL SUELO:</u> RUSTICO	NUMERO: 0
<u>CALIFICACIÓN DEL SUELO:</u>	CODIGO POSTAL: 35431
<u>GRADO PROTECCIÓN:</u> INTEGRAL	TOPONOMIA: EL LOMITO
	ESTADO DE CONSERVACIÓN: REGULAR
	OBSERVACIONES: Alteraciones Antrópicas: basuras. Alteraciones naturales: caída de muros, desconchado de paredes y colonización vegetal en los alrededores.

**DESCRIPCIÓN:** Dos hornos de planta circular adosados, de unos 6 metros de altura, realizado en piedra y cal y forrados interiormente de barro. Las puertas de acceso tienen troncocónica invertida y con barras de hierro en el techo. Los muros tienen 2,10 metros de grosor, uno de los cuales tiene 2 vigas de hierro a un metro de altura.

**OBSERVACIONES:** Es la carretera del Lomito, que une Casablanca con El Lomo de Los Dolores, se encuentra en el margen izquierdo pasando la presa.

**SUGERENCIAS:** Se sugiere la reconstrucción de paredes, techos y muros, así como la limpieza de basuras y malas hierbas. Sería recomendable la instalación de un panel ilustrativo sobre la historia y funcionamiento de los hornos.

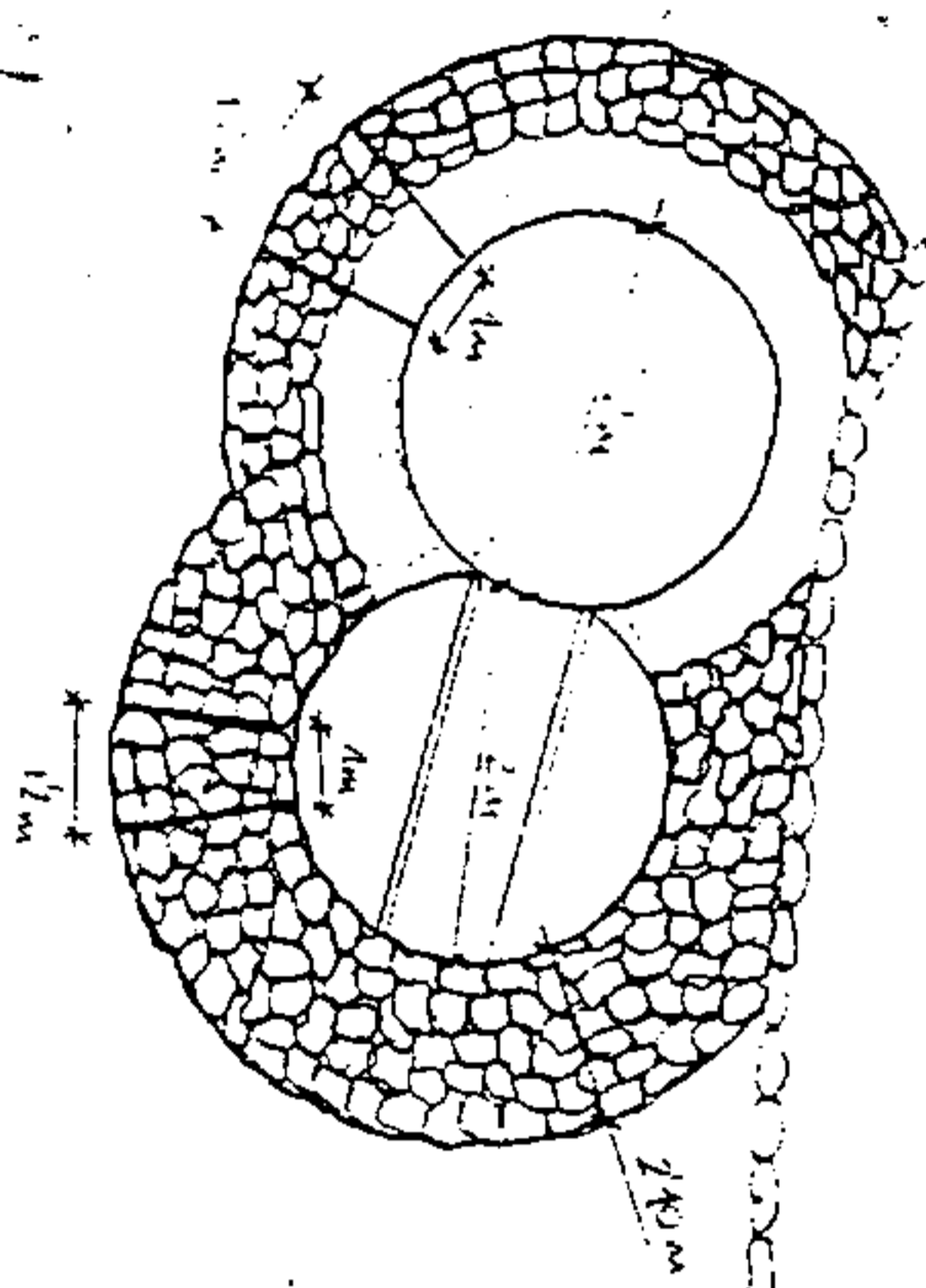


20-5-30

FICHA N° J-73



Rafael Serrano




ACERQUILLADO (MURADO)  
PIEDRAS DE CAL (A)


CARRERA EL WHITO-CHYBAWD →

(ADOSAR DOS FOTOS DE DISTINTOS ANGELOS QUE PRESENTEN VISTAS DEL LUGAR.)

MEDIDAS: 10 X 15.



*Rafael Lecano*



*Rafael Pérez*

**CATALOGO MUNICIPAL DEL PATRIMONIO  
ETNOGRÁFICO. NORMAS SUBSIDIARIAS DE FIRGAS**

Nº DE FICHA: 52

CODIGO: 3-20-01-00028

DATOS ETNOGRÁFICOS

DENOMINACION:

ALPEDRE Y VIVIENDA

TIPOLOGIA:

AREA DE ACTIVIDAD: CONJUNTO  
DE INTERES ETNOGRAFICO

GRUPO: FINCAS AGRICOLAS

TIPO DE ENTIDAD: DEPENDENCIAS  
ANEXAS

CLASIFICACIÓN DEL SUELO:

RUSTICO

CALIFICACIÓN DEL SUELO:

ASENTAMIENTO RURAL

GRADO PROTECCIÓN AMBIENTAL

LOCALIZACIÓN

ISLA: GRAN CANARIA

MUNICIPIO: FIRGAS

LOCALIDAD: CASABLANCA

CALLE: CARRETERA EL LOMITO

NUMERO: 8

CODIGO POSTAL: 35431

TOPONOMIA: EL LOMITO

ESTADO DE CONSERVACIÓN:  
REGULAR

OBSERVACIONES:

Alteraciones Antrópicas: torreón de luz ,  
farolas en los extremos y cables de la luz.  
Carretera de El Lomito y cerramientos de  
bloques y arreglo con cemento. Pérdida  
de techumbre. Alteraciones naturales:  
caída de techos y muros, desconchado de  
paredes, colonización vegetal y maderas  
podridas.

**DESCRIPCIÓN:** Edificio conformado por cuatro viviendas y un alpendre en torno a un patio central. Realizado en piedra y barro , las paredes están revestidas con cal y los techos son a dos aguas con tejas curvas e interior de cañas. El alpendre asociado es de piedra.

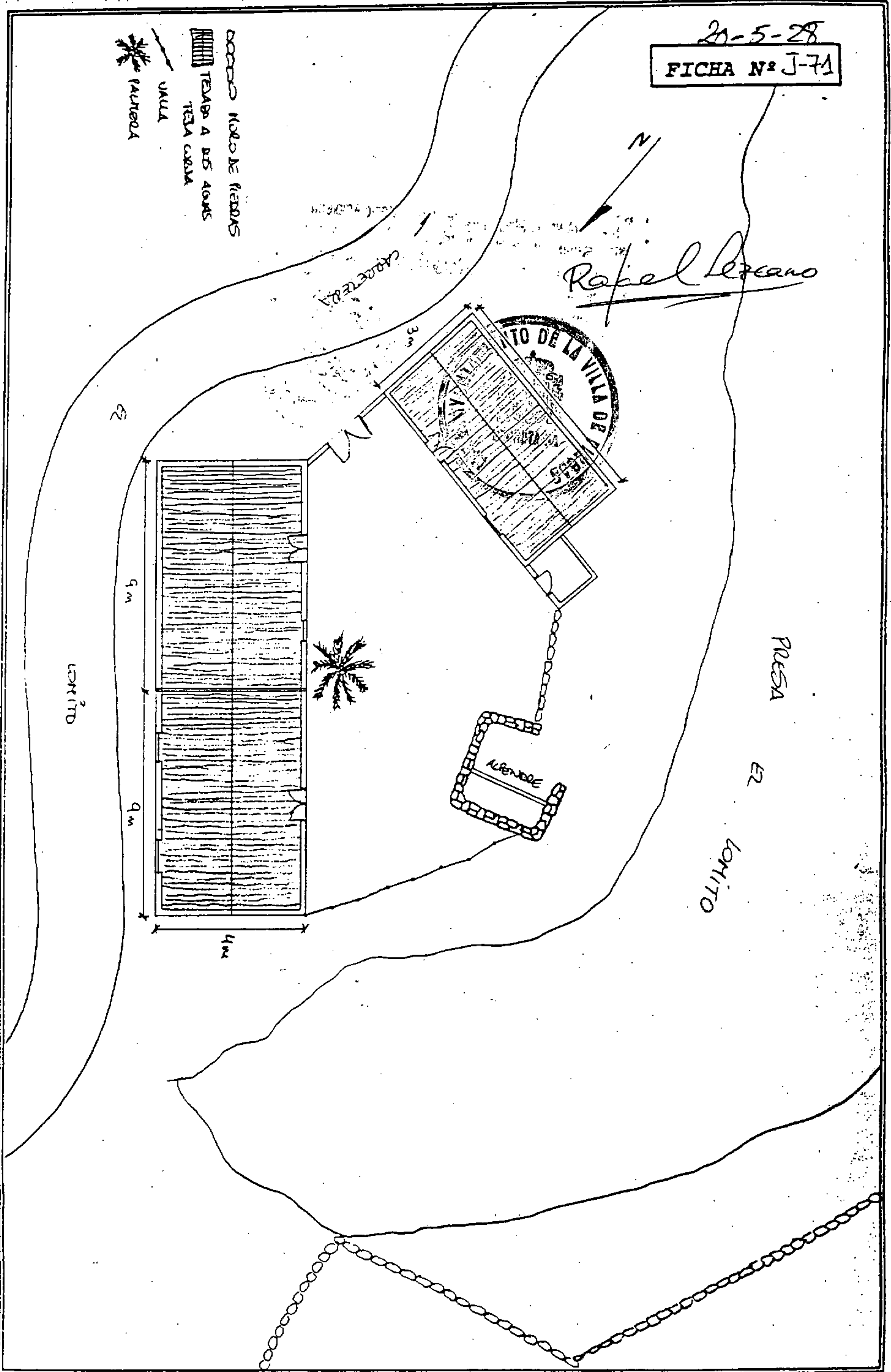
**OBSERVACIONES:** En la carretera de la presa El Lomito, desde Casablanca a Los Dolores, en el margen derecho y junto al poblado.

**SUGERENCIAS:** Se sugiere arreglos de techos y paredes, eliminando la vegetación que coloniza el patio y sustuyendo las maderas de puertas y ventanas.

20-5-28  
FICHA N° J-71


Rapel Lezcano

DOCCOS MORALES REPOS  
TEJADO A DOS AGUAS  
TEJA CURVA  
VALLA  
PALMERA




(ADOSAR DOS FOTOS DE DISTINTOS ÁNGULOS QUE PRESENTEN VISTAS DEL LUGAR.)

MEDIDAS: 10 X 15.



*Rafael Lorenzo*





*Rafael Lorenzo*

# CATALOGO MUNICIPAL DEL PATRIMONIO ETNOGRÁFICO. NORMAS SUBSIDIARIAS DE FIRGAS

Nº DE FICHA: 53

CODIGO: 3-20-01-00025

<u>DATOS ETNOGRÁFICOS</u>	<u>LOCALIZACIÓN</u>
<u>DENOMINACION:</u> ESTANQUE	ISLA: GRAN CANARIA
<u>TIPOLOGIA:</u> AREA DE ACTIVIDAD: HIDRAULICA	MUNICIPIO: FIRGAS
GRUPO: ALMACENAMIENTO	LOCALIDAD: CASABLANCA
TIPO DE ENTIDAD: ESTANQUES	CALLE: PJE. EFEQUEN
<u>CLASIFICACIÓN DEL SUELO:</u> URBANO	NUMERO: 0
<u>CALIFICACIÓN DEL SUELO:</u>	CODIGO POSTAL: 35431
<u>GRADO PROTECCIÓN AMBIENTAL</u>	TOPONOMIA: EL CONVENTO
	ESTADO DE CONSERVACIÓN: BUENO
	<u>OBSERVACIONES:</u> Alteraciones Antrópicas: casas circundantes, basuras en el interior y arreglos con cemento. Alteraciones naturales: limo en su interior.

**DESCRIPCIÓN:** Estanque en forma de poligono irregular excavado en la roca y con dos secciones, una inferior con revestimiento de cal y otra superior con piedras y cal. La bomba cuenta con armazón de hierro para evitar obstrucciones.


**OBSERVACIONES:** En el casco de Casablanca, hay que llegar a la zona conocida como La Esquina e introducir en los callejones en dirección a la costa.

**SUGERENCIAS:** Se sugiere la limpieza interior y la eliminación de las tuberías de las azoteas cercanas y el disimulo de las reparaciones con materiales recientes.

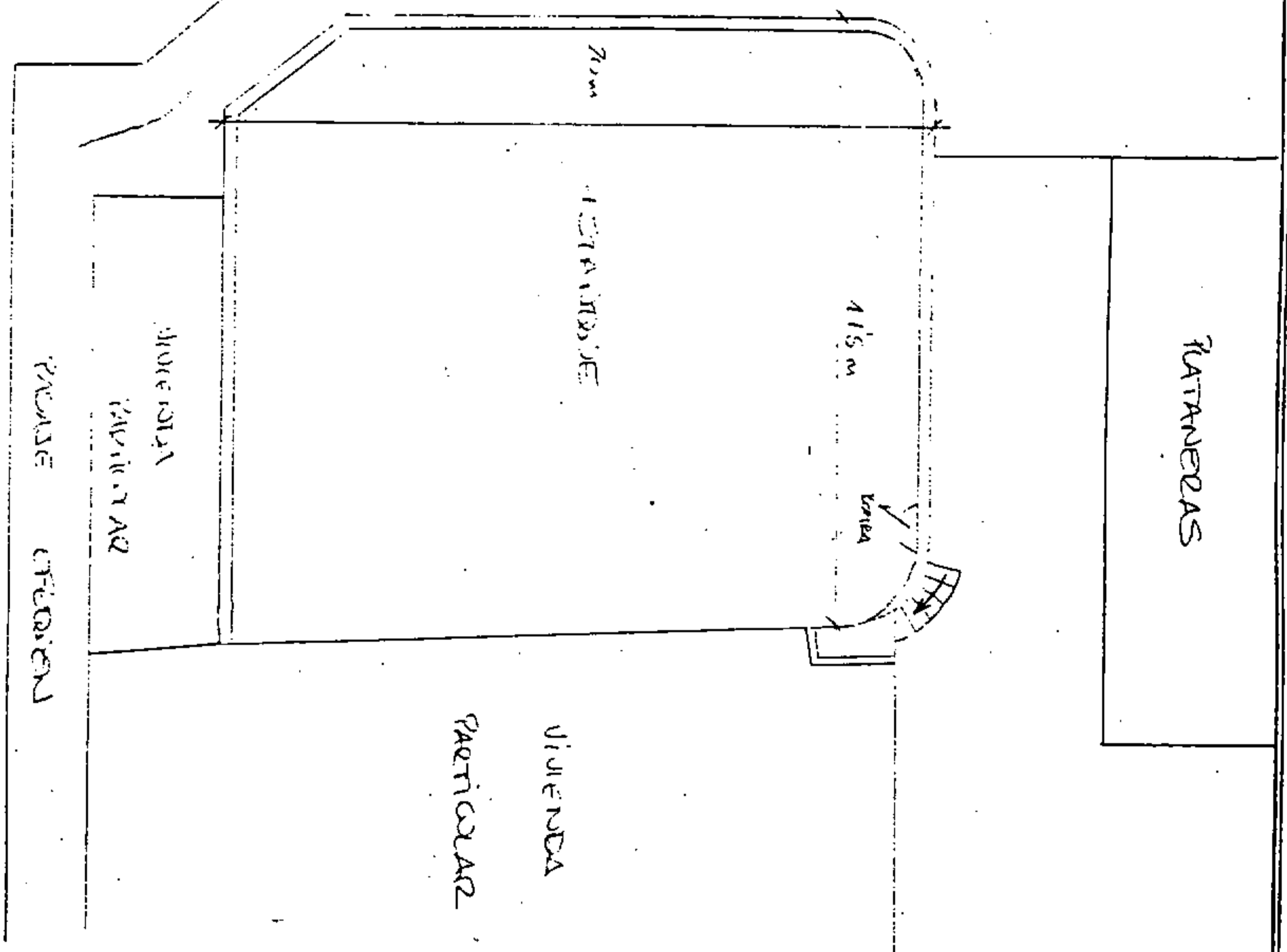
20-5-25

FICHA N° J-68

Rafael Ferrero



VIVIENDA PARTICULAR




VIVIENDAS


CALLE

(ADOSAR DOS FOTOS DE DISTINTOS ÂNGULOS QUE PRESENTEN VISTAS DEL LUGAR.)

MEDIDAS: 10 X 15.



*Rafael Lizcano*





*Rafael Bravo*

  
**CATALOGO MUNICIPAL DEL PATRIMONIO  
ETNOGRÁFICO. NORMAS SUBSIDIARIAS DE FIRGAS**

Nº DE FICHA: 54

CODIGO: 3-20-05-00024

<u>DATOS ETNOGRÁFICOS</u>	<u>LOCALIZACIÓN</u>
<u>DENOMINACION:</u> CASA	ISLA: GRAN CANARIA
<u>TIPOLOGIA:</u>	MUNICIPIO: FIRGAS
AREA DE ACTIVIDAD:	LOCALIDAD: CASABLANCA
CONJUNTO DE INTERÉS ETNOGRÁFICO	CALLE: EL CONVENTO
GRUPO: POBLADOS	NUMERO: 0
TIPO DE ENTIDAD: REFUGIO	CODIGO POSTAL: 35431
<u>CLASIFICACIÓN DEL SUELO:</u> URBANO	TOPONOMIA: CASABLANCA
<u>CALIFICACIÓN DEL SUELO:</u>	ESTADO DE CONSERVACIÓN: REGULAR
<u>GRADO PROTECCIÓN:</u> INTEGRAL.	<b>OBSERVACIONES:</b> Alteraciones antrópicas: casas adosadas transformadas y reparadas con materiales recientes y acumulación de basuras. Alteraciones naturales: caída de techos, desconchado de paredes y maderas de ventanas y puertas podridas.

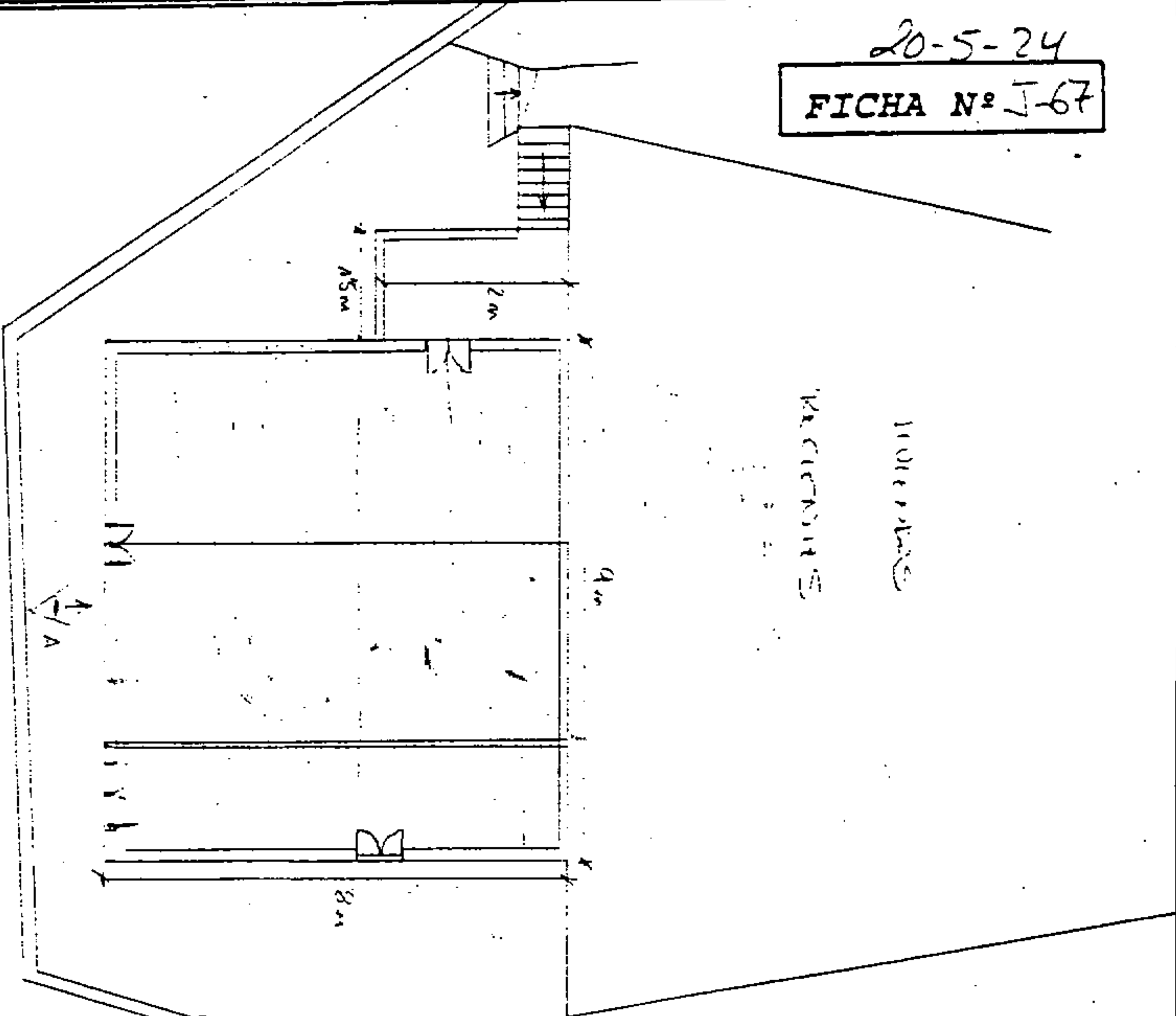
**DESCRIPCIÓN:** Casa de dos pisos de planta rectangular, realizada en piedra y cal, con techo a dos aguas de tejas curvas e interior de cañas. El piso inferior tiene dos puertas en un extremo y en un lateral, mientras que el superior tiene una ventana con marco de cantería y una puerta con escalinatas de acceso.

**OBSERVACIONES:** En el casco de Casablanca y siguiendo el camino hacia El Lomito.

**SUGERENCIAS:** Se sugiere la limpieza de basuras, así como la reparación del techo, tejas incluidas, paredes y las maderas de ventanas y puertas.

20-5-24

FICHA N° J-67

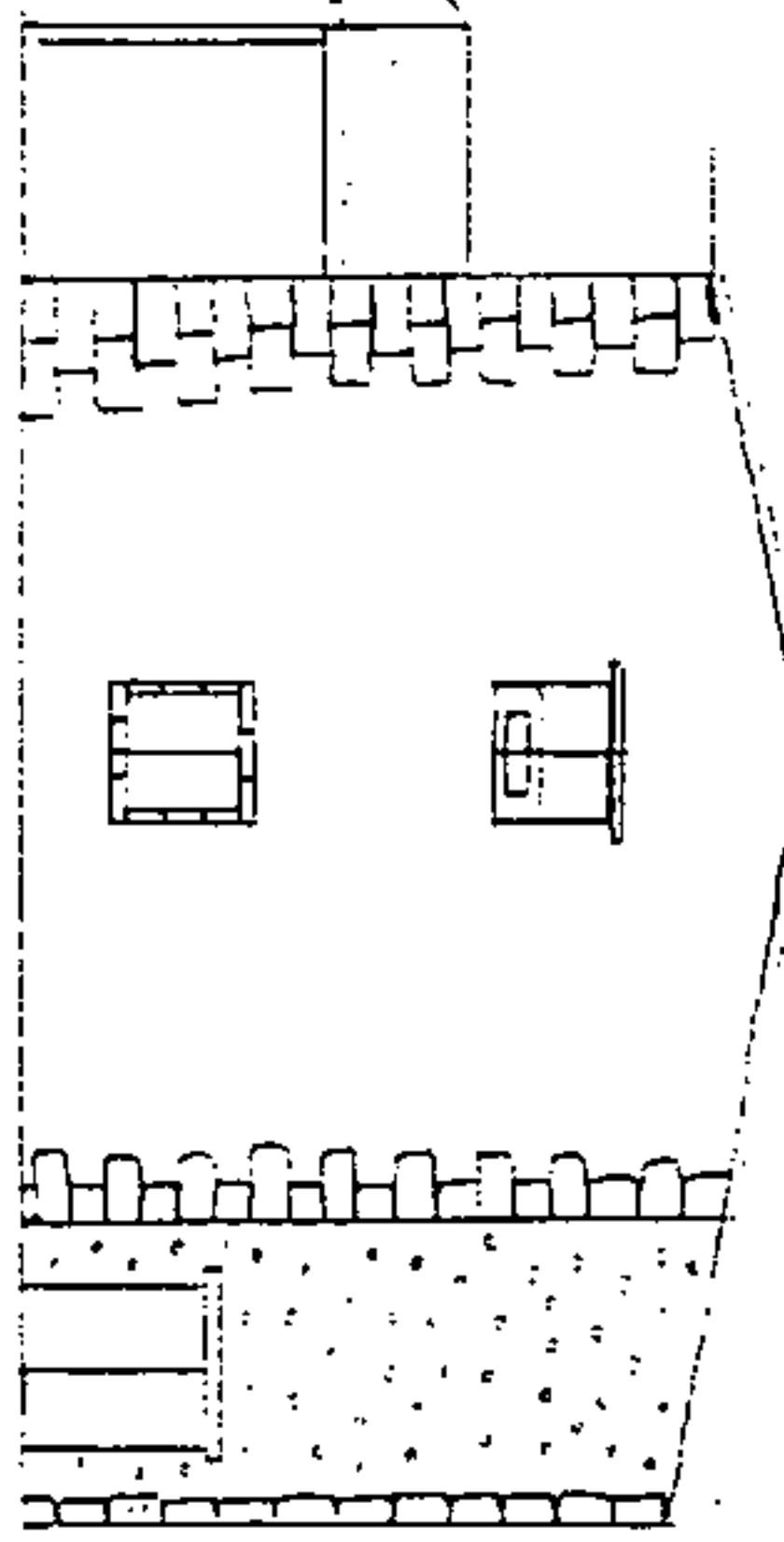


Rafael Pérez




(ALZADO)

T C



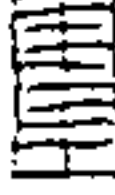

SECCION ALZADO VISTA A



PASADIZO


BARRERA




 TEJADO A DOS AGUAS  
 TELA CURVA

(ADOSAR DOS FOTOS DE DISTINTOS ÁNGULOS QUE PRESENTEN VISTAS DEL LUGAR.)

MEDIDAS: 10 X 15.



*Rafael Berano*





## CATALOGO MUNICIPAL DEL PATRIMONIO ETNOGRÁFICO. NORMAS SUBSIDIARIAS DE FIRGAS

Nº DE FICHA: 55

CODIGO: 3-20-05-00017

<u>DATOS ETNOGRÁFICOS</u>	<u>LOCALIZACIÓN</u>
<u>DENOMINACION:</u> CADENA	ISLA: GRAN CANARIA
<u>TIPOLOGIA:</u> ACTIVIDAD:	MUNICIPIO: FIRGAS
CONJUNTO DE INTERÉS ETNOGRÁFICO	LOCALIDAD: CASABLANCA
GRUPO: EXPLOTACIONES SINGULARES	CALLE: CAMINO A SAN ANDRÉS
TIPO DE ENTIDAD: CADENAS	NUMERO: 0
<u>CLASIFICACIÓN DEL SUELO:</u> RÚSTICO	CODIGO POSTAL: 35431
<u>CALIFICACIÓN DEL SUELO:</u>	TOPONOMIA: LA GUANCHA
<u>GRADO PROTECCIÓN:</u> AMBIENTAL	ESTADO DE CONSERVACIÓN: REGULAR
	<u>OBSERVACIONES:</u> Alteraciones Antrópicas: camino de San Andrés. Alteraciones Naturales: Colonización vegetal (bordes: tabaibas y tuneras indias, interior: barrilla).

**DESCRIPCIÓN:** Forma longitudinal y realizado en piedra. Cuenta con una escalinata de acceso con 25 escalones de lajas. El terreno mide 14 metros de ancho por 6,5 de largo, sostenido por el muro. El tamaño de las piedras oscila en torno a los 30 cm. de diámetro.

**OBSERVACIONES:** En el camino a San Andrés, pasamos justo al lado. Dicho camino comienza cercano al campo de fútbol de Casablanca (en el cruce con el camino del lomo).

**SUGERENCIAS:** Se sugiere la limpieza de malas hierbas y la puesta en cultivo.

20-5-17

FICHA N° J-58



Rafael Lizcano

PASTANEDAS

CAMINO DE SAN ANTONIO

T.C  
(ABANDONO)

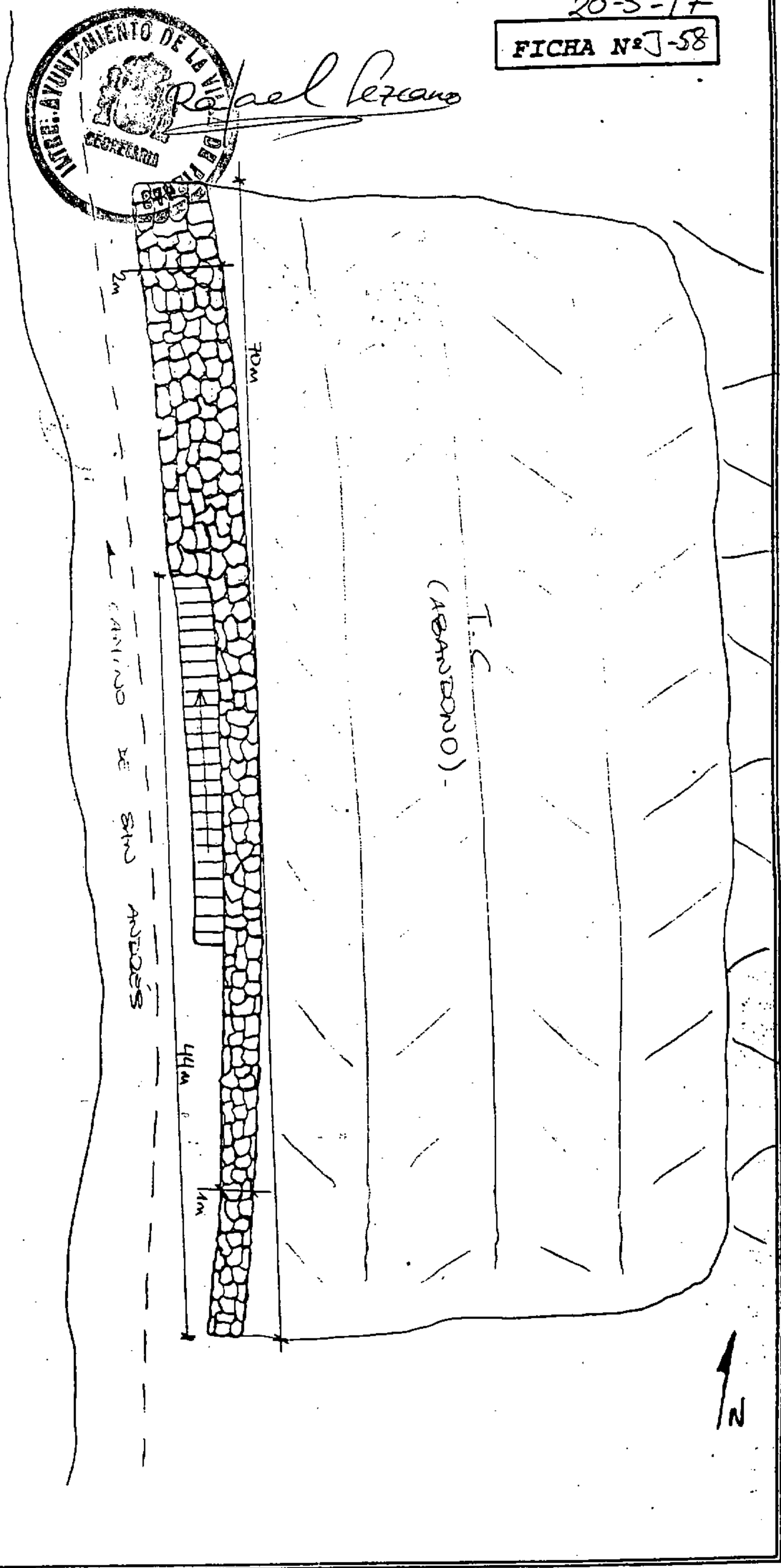
41m

1m

70m




- ZUCOS
- KULO DE PIEDRAS
- CAMINO




FOTOGRAFÍAS

FICHA Nº: 3 20 05 00017

(ADOSAR DOS FOTOS DE DISTINTOS ÁNGULOS QUE PRESENTEN VISTAS DEL LUGAR.)  
MEDIDAS: 10 X 15.



*Rapel Peano*





*Rafael Bermejo*

## CATALOGO MUNICIPAL DEL PATRIMONIO ETNOGRÁFICO. NORMAS SUBSIDIARIAS DE FIRGAS

Nº DE FICHA: 56

CODIGO: 3-20-05-00013

### DATOS ETNOGRÁFICOS

DENOMINACION:

ESTANQUE

TIPOLOGIA:

AREA DE ACTIVIDAD:

HIDRÁULICA

GRUPO: ALMACENAMIENTO

TIPO DE ENTIDAD: ESTANQUES

CLASIFICACIÓN DEL SUELO:

RÚSTICO

CALIFICACIÓN DEL SUELO:

GRADO PROTECCIÓN AMBIENTAL

### LOCALIZACIÓN

ISLA: GRAN CANARIA

MUNICIPIO: FIRGAS

LOCALIDAD: CASABLANCA

CALLE: CARRETERA LOMO EL  
CABEZO

NUMERO: 0

CODIGO POSTAL: 35431

TOPONOMIA: LOMO EL CABEZO

ESTADO DE CONSERVACIÓN:

BUENO

OBSERVACIONES:

Alteraciones antrópicas: pista de tierra que pasa cerca, valla metálica que la bordea y basuras en el interior.


**DESCRIPCIÓN:** Estanque de planta rectangular, utilizando la roca como muro. El resto de la estructura es un muro de piedra, cal y arena de 2 metros de ancho, aunque a favor de la pendiente existe un escalón interior de 1 metro de ancho a modo de contrafuerte. El interior se halla revestido de cal. Hay dos entradas de agua a distinto nivel.

**OBSERVACIONES:** En el margen izquierdo de la pista que cruza el Lomo El Cabezo, y una vez tomada la bifurcación que parte del camino S. Andrés.

**SUGERENCIAS:** Se sugiere la limpieza interior y la sustitución de la malla metálica.

20-5-13

FICHA N° J-53



*Rafael Lorenzo*

VIEJA
   
 ACUÑA


CARRET TIENDA A ESTO CERRO

ESTACION DE

20M X 20M

30M

48M






FOTOGRAFÍAS


FICHA Nº: J 20 05 00013

( ADOSAR DOS FOTOS DE DISTINTOS ÁNGULOS QUE PRESENTEN VISTAS DEL LUGAR. )

MEDIDAS: 10 X 15.



*Rafael Berano*



La Comisión de Ordenación del Territorio y Medio Ambiente  
de Canarias, en sesión de fecha **09 ABR. 2001**  
acordó la APROBACIÓN DEFINITIVA del presente  
expediente.

Las Palmas de G.C. **01 OCT 2001**  
El Secretario de la Comisión



*[Handwritten signature]*