

ANEXO II
CATÁLOGO DE PATRIMONIO
ARQUITECTÓNICO
MUNICIPAL
(INVENTARIO)




DILIGENCIA: Para hacer constar que el presente documento forma parte del expediente referente a las **NORMAS SUBSIDIARIAS DEL PLANEAMIENTO DEL MUNICIPIO DE FIRGAS**, aprobadas provisionalmente, en la parte concerniente al Suelo Apto para Urbanizar y Suelo Rústico, mediante acuerdo adoptado por el Pleno del Ayuntamiento de Firgas, en la sesión celebrada el día 9 de Agosto del año 2000 y, posteriormente, una vez corregidas las determinaciones exigidas por la Comisión de Ordenación del Territorio y Medio Ambiente de Canarias, nuevamente, el Pleno del Ayuntamiento les otorgó su aprobación, en la sesión celebrada el día 28 de Marzo del año 2001.

El Arquitecto Municipal,

En Firgas a 8 de Mayo de 2001
EL SECRETARIO GENERAL,

AYUNTAMIENTO DE FIRGAS
OFICINA TECNICA





Rafael Lezcano

El patrimonio histórico de Canarias está constituido por los bienes muebles e inmuebles que tengan interés histórico, arquitectónico, artístico, arqueológico, etnográfico, paleontológico, científico o técnico.

LEY 4/1999, DE 15 DE MARZO, DE PATRIMONIO

HISTÓRICO DE CANARIAS.

OBJETO Y CONTENIDO:

Según el Artículo 43, Capítulo III sobre catálogos arquitectónicos municipales, los Ayuntamientos de Canarias deberán aprobar y mantener actualizado un catálogo arquitectónico del municipio donde se recojan aquellos inmuebles y espacios singulares que por sus valores arquitectónicos, históricos o etnográficos merezcan su preservación, estableciéndose el grado de protección y los tipos de intervención permitidos en cada supuesto.

GRADOS DE PROTECCIÓN

Los instrumentos de planeamiento urbanístico y, en su caso, los catálogos arquitectónicos municipales fijarán para cada uno de los inmuebles catalogados alguno de los siguientes grados de protección:

- a) Integral: protege la totalidad de cada uno de los inmuebles en él incluidos.
- b) Ambiental: protege el conjunto del ambiente urbano y la tipología de los inmuebles.
- c) Parcial: protege elementos específicos.

TIPOS DE INTERVENCIÓN

Sin perjuicio de que establezcan ulteriores especificaciones para cada uno de los grados de protección, los catálogos determinarán las intervenciones de conservación, restauración, consolidación, rehabilitación y remodelación



Rafael Lizcano

permitidas en cada una de las unidades catalogadas, según las definiciones que a continuación se indican:

a) Son medidas de conservación las que tienen por finalidad la realización de estrictas actuaciones de mantenimiento, en cumplimiento de las obligaciones de los titulares o poseedores de los bienes sobre las condiciones de seguridad, salubridad y ornato de las edificaciones, así como las reparaciones y reposiciones de las instalaciones.

b) Son intervenciones de restauración aquellas que pretenden, mediante una reparación o reposición de elementos estructurales o accesorios del edificio, restituir sus condiciones originales, sin incluir aportaciones que deterioren los valores que motivaron su catalogación.

c) Son intervenciones de consolidación las que tienen por objeto el afianzamiento y refuerzo de elementos estructurales e instalaciones para asegurar la estabilidad y adecuado funcionamiento del edificio en relación con las necesidades del uso a que sea destinado.

d) Son intervenciones de rehabilitación las de adecuación, mejora de las condiciones de habitabilidad o redistribución del espacio interior, manteniendo las características tipológicas del edificio.

e) Son intervenciones de remodelación las que tienen por finalidad la adecuación o transformación del edificio, incluyendo la demolición total o sustitución parcial de los elementos estructurales y de modificación de los parámetros de altura, ocupación y volumen.



Rafael Lizaro

FIRGAS

SITUACIÓN / CALLE		GRADO DE PROTECCION
1	18 DE JULIO Nº 29 (LA FARMACIA)	PARCIAL- FACHADA
2	18 DE JULIO Nº 31	PARCIAL- FACHADA
3	18 DE JULIO, Nº33 (CAJA INSULAR)	PARCIAL- FACHADA
4	LEON Y CASTILLO, Nº1	PARCIAL- FACHADA
5	LEON Y CASTILLO, Nº3	PARCIAL- FACHADA
6	LEON Y CASTILLO, Nº5	AMBIENTAL
7	LEON Y CASTILLO, Nº7	AMBIENTAL
8	LEON Y CASTILLO, Nº11	AMBIENTAL
9	LEON Y CASTILLO, Nº13	AMBIENTAL
10	LEON Y CASTILLO, Nº2	AMBIENTAL
11	LEON Y CASTILLO, Nº4	AMBIENTAL
12	LEON Y CASTILLO, Nº6	AMBIENTAL
13	LEON Y CASTILLO, Nº8	INTEGRAL
14	PRIMO DE RIVERA, Nº2	PARCIAL- FACHADA
15	PRIMO DE RIVERA, Nº9	PARCIAL- FACHADA
16	PRIMO DE RIVERA, Nº13	PARCIAL- FACHADA
17	PRIMO DE RIVERA, Nº15	AMBIENTAL
18	PRIMO DE RIVERA, Nº19	INTEGRAL
19	GENERAL FRANCO, Nº20	AMBIENTAL
20	GENERAL FRANCO, Nº22	AMBIENTAL
21	GENERAL FRANCO, Nº24	AMBIENTAL
22	13 DE SEPTIEMBRE, Nº6	INTEGRAL
23	13 DE SEPTIEMBRE, Nº7	PARCIAL- FACHADA
24	13 DE SEPTIEMBRE, Nº9	AMBIENTAL
25	13 DE SEPTIEMBRE, Nº13	AMBIENTAL
26	LEPANTO, Nº2	AMBIENTAL
27	PLAZA DE SAN LUIS, Nº2	PARCIAL- FACHADA
28	PLAZA DE SAN LUIS, Nº3	AMBIENTAL
29	PLAZA DE SAN LUIS, Nº5	AMBIENTAL
30	CARRETERA LAS MADRES (BARRANQUERA HONDA Nº2)	AMBIENTAL
31	EL CALVARIO, Nº1	PARCIAL- FACHADA
32	EL CALVARIO, Nº2	PARCIAL- FACHADA
33	EL CALVARIO, Nº3	PARCIAL- FACHADA
34	EL CALVARIO, Nº4	INTEGRAL
35	EL CALVARIO, Nº11	AMBIENTAL
36	EL CALVARIO, Nº12	PARCIAL- FACHADA
37	EL CALVARIO, Nº13	PARCIAL- FACHADA
38	EL CALVARIO, Nº14	PARCIAL- FACHADA
39	GENERAL QUEIPO DE LLANO, Nº1	PARCIAL- FACHADA
40	GENERAL QUEIPO DE LLANO, Nº3	PARCIAL- FACHADA
41	GENERAL QUEIPO DE LLANO, Nº2	AMBIENTAL
42	GENERAL QUEIPO DE LLANO, Nº4	AMBIENTAL
43	PLAZA SAN ROQUE Nº1	INTEGRAL
44	PLAZA SAN ROQUE Nº2	INTEGRAL
45	EL MOLINO Nº1	INTEGRAL
46	MAESTRA PETRA GUERRA Nº4	INTEGRAL
47	JOSE SANTOS Nº5	INTEGRAL
48	JOSE SANTOS Nº7	INTEGRAL



Rafael Leraño

FIRGAS

SITUACIÓN / CALLE		GRADO DE PROTECCION
49	JOSE SANTOS Nº13	INTEGRAL
50	JOSE SANTOS Nº14	PARCIAL- FACHADA
51	LAS HUERTECILLAS Nº15	INTEGRAL
52	SANSOFE, Nº8	PARCIAL- FACHADA
53	SANSOFE, Nº10	INTEGRAL
54	SANSOFE, Nº12	INTEGRAL
55	ATIS TIRMA Nº4	INTEGRAL
56	PLAZA DEL PILAR, Nº2	PARCIAL- FACHADA
57	PLAZA DEL PILAR, Nº5	PARCIAL- FACHADA
58	LOS BARRANQUILLOS, Nº22 Y 24	INTEGRAL
59	PADILLA, Nº12	INTEGRAL
60	PADILLA, Nº51	INTEGRAL
61	EL CORTIJO, Nº11	INTEGRAL
62	EL CORTIJO, Nº19	INTEGRAL
63	EL CORTIJO, Nº64	AMBIENTAL
64	ALCALDE MARRERO DE ARMAS Nº2	AMBIENTAL
65	FINCA DE LOS DOLORES Nº2	INTEGRAL
66	CAMINO LOS DOLORES, Nº2	AMBIENTAL
67	CASAS DE MATOS Nº3	INTEGRAL
68	CAMINO DE MATOS Nº4 Y Nº5	INTEGRAL
69	CAMINO DE SAN ANTON Nº21	INTEGRAL
70	PLAZA DE SAN ROQUE	INTEGRAL
71	BALNEARIO DE AZUAJE	AMBIENTAL



Rafael Lizcano

Catálogo Municipal del Patrimonio Arquitectónico. Normas Subsidiarias de Firgas

Julio 1.999

1

DIRECCIÓN: 18 de Julio Nº29

USO ACTUAL: Residencial y Comercial

ALTURA DE LA EDIFICACIÓN: Dos plantas.

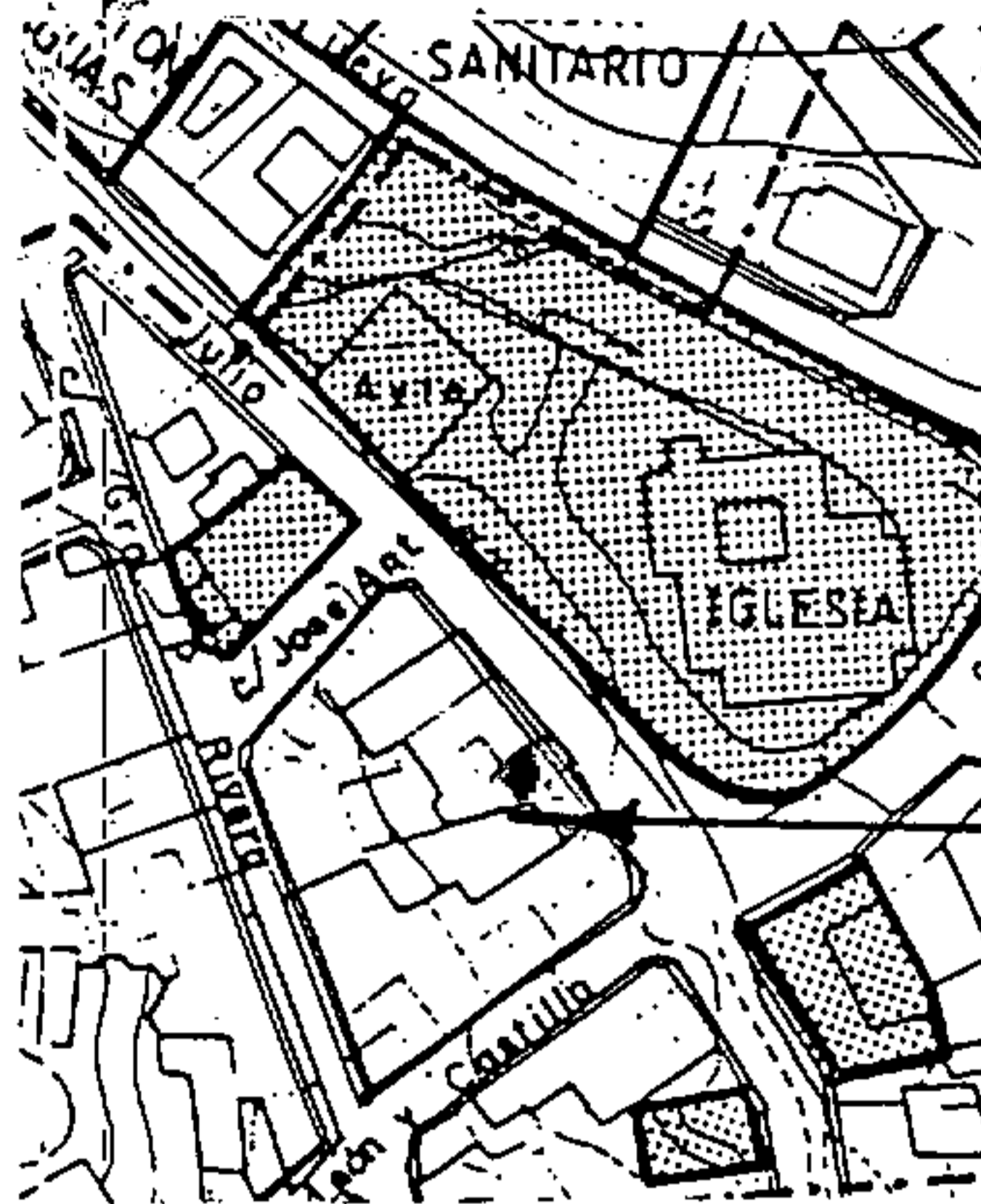
TIPO EDIFICATORIO: Tradicional urbano entremedianeras.

FACHADA-ESTILO: Con balcón sencillo en madera, cubierto de teja canaria y embellecimiento de piedra de cantería de Arucas.

ESTADO DE LA EDIFICACION: Excelente estado de conversación. Reformada.

GRADO DE PROTECCION: Parcial Fachada

PLANO DE SITUACION





Catálogo Municipal del Patrimonio Arquitectónico. Normas Subsidiarias de Fingos

Julio 1.999

2

DIRECCIÓN: 18 de Julio Nº31

USO ACTUAL: Nº 31 residencial y la Nº33 caja de Canarias.

ALTURA DE LA EDIFICACIÓN: Dos plantas.

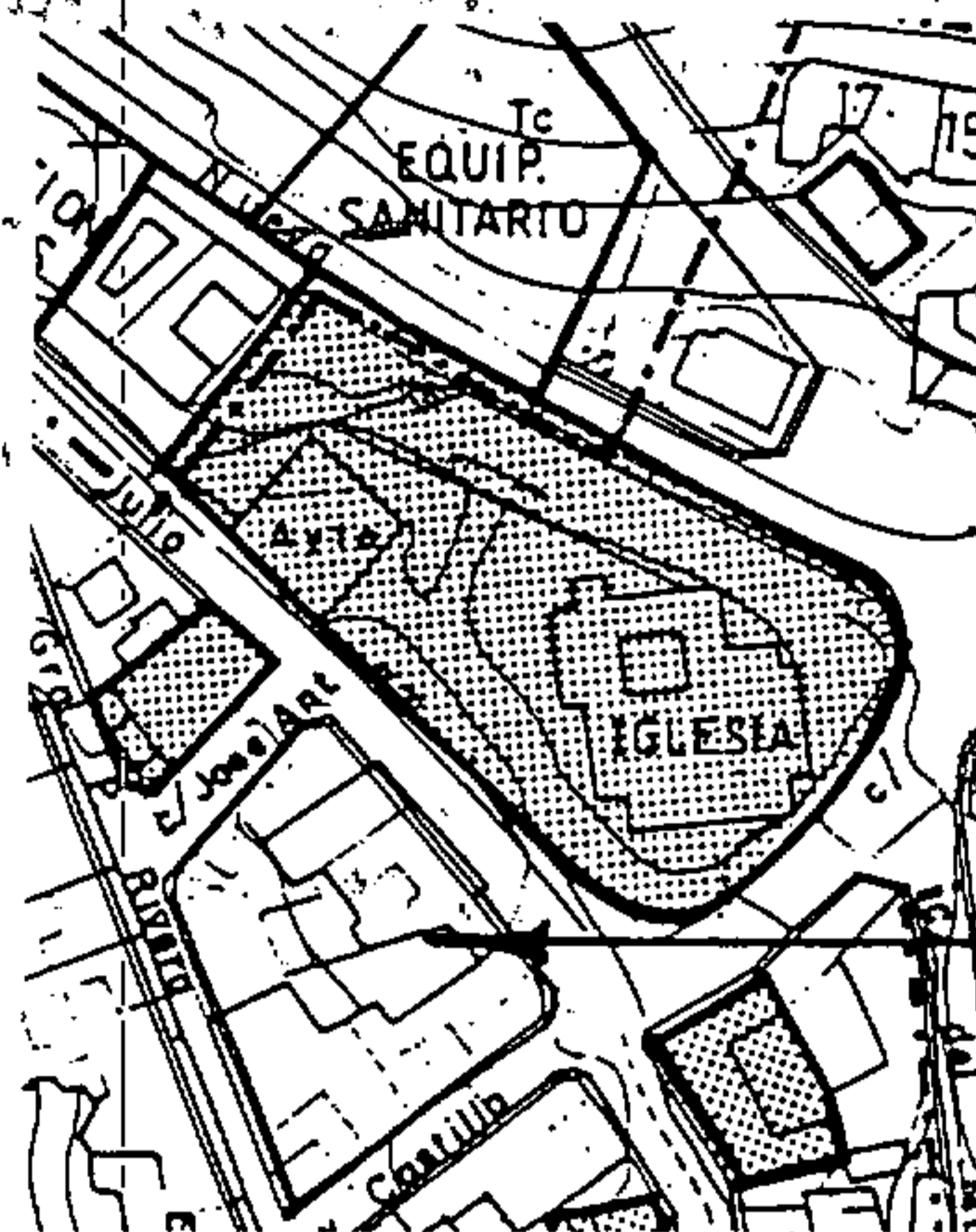
TIPO EDIFICATORIO: Tradicional urbano entremedianeras.

FACHADA-ESTILO: Con balcón sencillo en madera ,cubierto de teja canaria y embellecimiento de piedra de cantería de Arucas.

ESTADO DE LA EDIFICACION: Excelente estado de conservación. Reformada.

GRADO DE PROTECCION: Parcial Fachada

PLANO DE SITUACION



Rafael Lercano



Catálogo Municipal del Patrimonio Arquitectónico Normas Subsidiarias de Firgas

3

Julio 1.999

DIRECCIÓN: 18 de Julio N°33

USO ACTUAL: N° 31 residencial y la N°33 caja de Canarias.

ALTURA DE LA EDIFICACIÓN: Dos plantas.

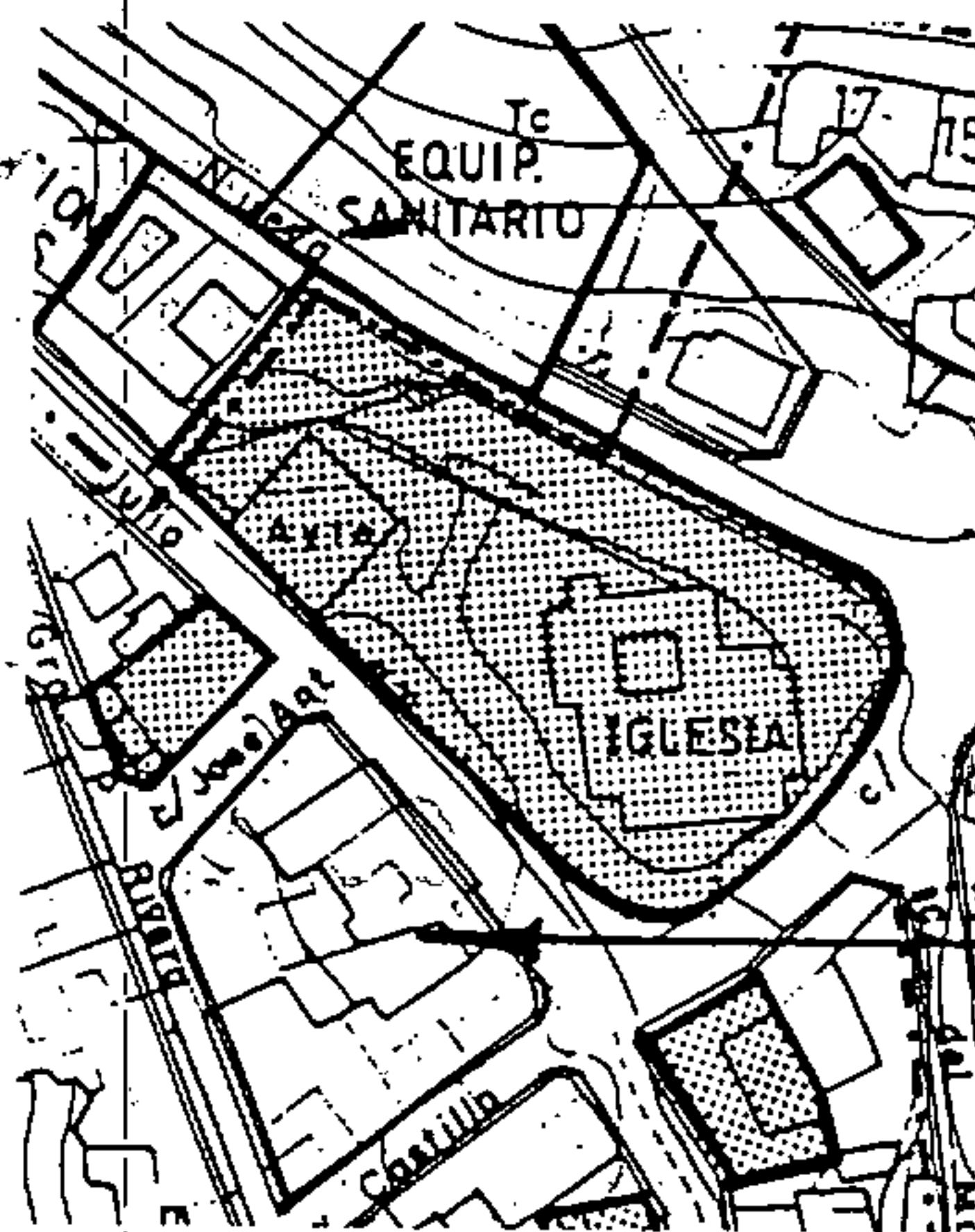
TIPO EDIFICATORIO: Tradicional urbano entremedianeras.

FACHADA-ESTILO: Con balcón sencillo en madera, cubierto de teja canaria y embellecimiento de piedra de cantería de Arucas.

ESTADO DE LA EDIFICACION: Excelente estado de conservación. Reformada.

GRADO DE PROTECCION: Parcial Fachada

PLANO DE SITUACION





Rafael Lezano

Catálogo Municipal del Patrimonio Arquitectónico. Normas Subsidiarias de Fargas

4

Julio 1.999

DIRECCIÓN: León y castillo Nº 1

USO ACTUAL: Sociedad Liceo Cultural, el resto en planta baja para alquiler comercial.

ALTURA DE LA EDIFICACIÓN: Dos plantas.

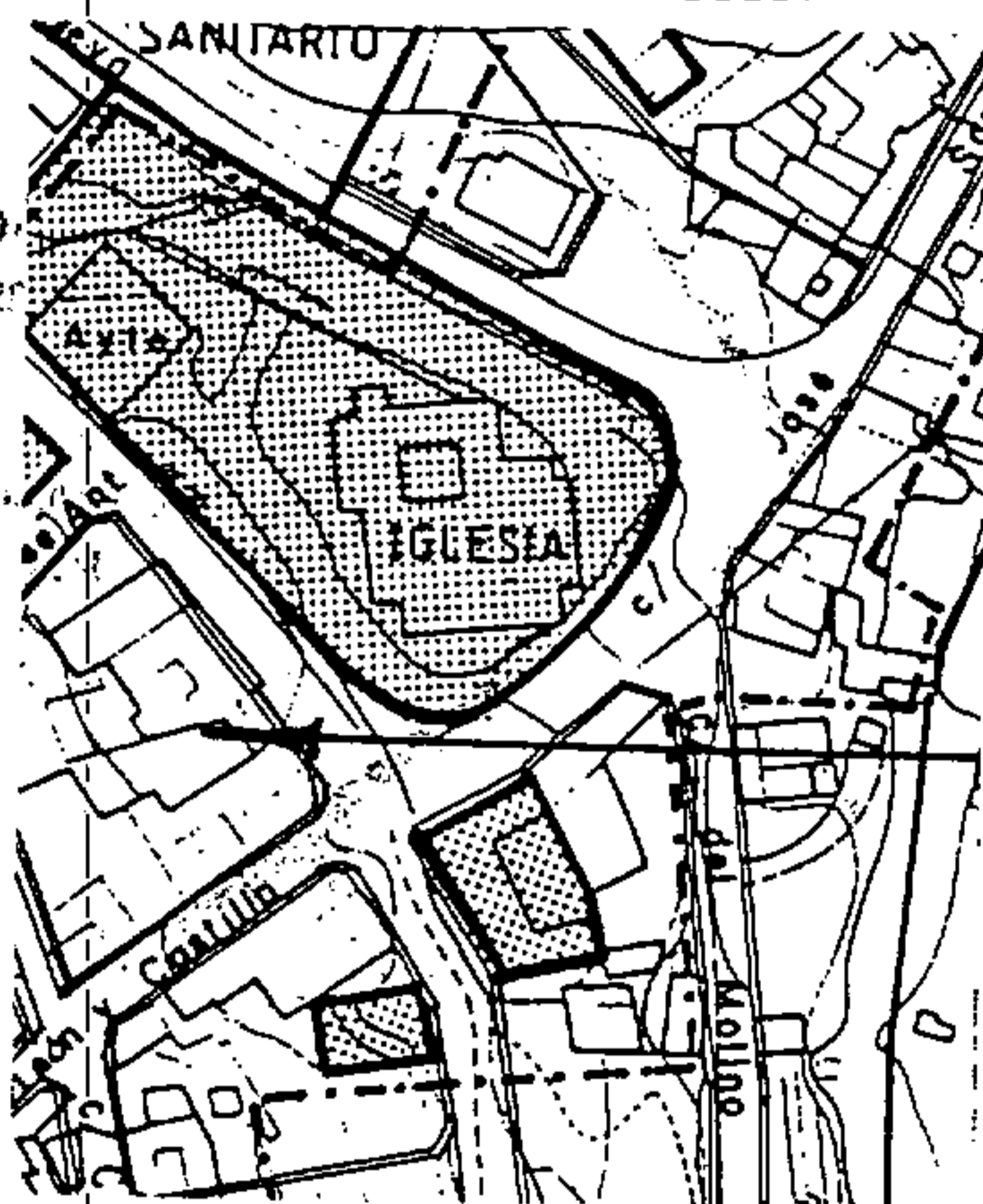
TIPO EDIFICATORIO: Tradicional urbano entremedianeras.

FACHADA-ESTILO: Ecléctico, balcones sencillos en hierro forjado, carpintería de madera en color blanco y revestimientos de piedra de cantería de Arucas.

ESTADO DE LA EDIFICACION: Excelente estado de conservación. Reformada.

GRADO DE PROTECCION: Parcial
Fachada

PLANO DE SITUACION



DIRECCIÓN: León y castillo Nº 3

USO ACTUAL: Equipamiento cultural


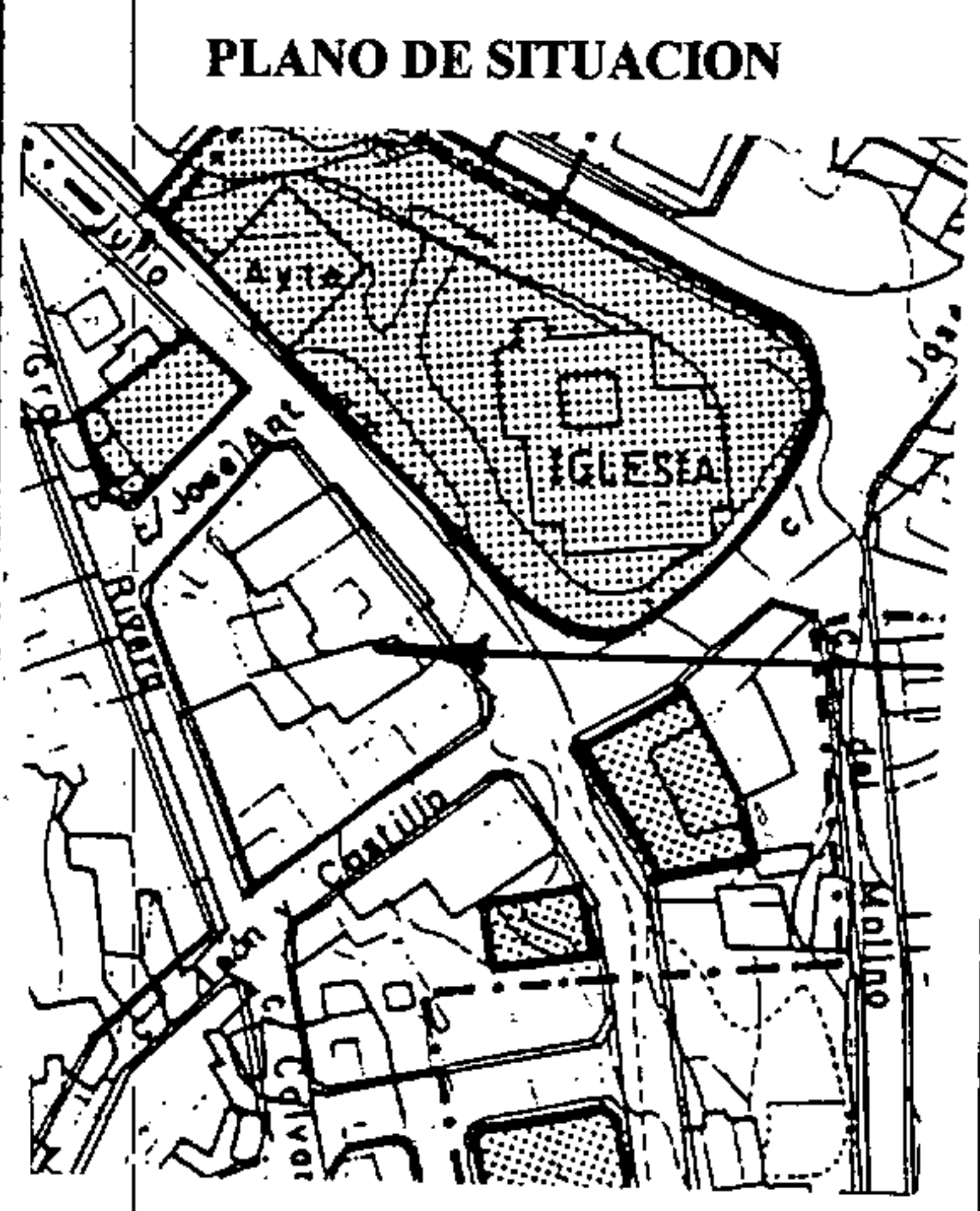
ALTURA DE LA EDIFICACIÓN: Dos plantas.

TIPO EDIFICATORIO: Tradicional urbano entremedianeras.

FACHADA-ESTILO: Neoclásico, balcón sencillo en hierro forjado, carpintería de madera barnizada y pintada en color blanco, revestimientos y decoración en piedra de cantería de Arucas.

ESTADO DE LA EDIFICACION: Excelente estado de conservación. Reformada.

GRADO DE PROTECCION: Parcial Fachada





Rafael Lezano

Catálogo Municipal del Patrimonio Arquitectónico. Normas Subsidiarias de Figas

Julio 1.999

6

DIRECCIÓN: León y castillo Nº5

USO ACTUAL: Residencial.

ALTURA DE LA EDIFICACIÓN: Nº5, y Nº11 una planta, Nº7 dos plantas.

TIPO EDIFICATORIO: Tradicional urbano entremedianeras.


FACHADA-ESTILO: Nº5, Nº11 Enmarcado de piedra de cantería en huecos de puertas y ventanas los zócalos a un metro revestido con la misma piedra, cubierta de tejas a dos aguas. Nº7 Enmarcado de piedra en puertas y ventanas y revestimiento de zócalo, carpintería de madera pintada en color blanco la planta alta y la planta baja en color marrón.

ESTADO DE LA EDIFICACION: Estado de conservación bueno.

GRADO DE PROTECCION: Ambiental

PLANO DE SITUACION





Rafael Leraño

Catálogo Municipal del Patrimonio Arquitectónico. Normas Subsidiarias de Fargas

Julio 1.999

7

DIRECCIÓN: León y castillo N°7

USO ACTUAL: Residencial.

ALTURA DE LA EDIFICACIÓN: N°5 y N°11 una planta, N°7 dos plantas.

TIPO EDIFICATORIO: Tradicional urbano entremedianeras.

FACHADA-ESTILO: N°5, N°11 Enmarcado de piedra de cantería en huecos de puertas y ventanas los zócalos a un metro revestido con la misma piedra, cubierta de tejas a dos aguas. N°7 Enmarcado de piedra en puertas y ventanas y revestimiento de zócalo, carpintería de madera pintada en color blanco la planta alta y la planta baja en color marrón.

ESTADO DE LA EDIFICACION: Estado de conservación bueno.

GRADO DE PROTECCION: Ambiental

PLANO DE SITUACION





Rafael Lezcano

Catálogo Municipal del Patrimonio Arquitectónico. Normas Subsidiarias de Fircas

8

Julio 1.999

DIRECCIÓN: León y castillo
Nº11.

USO ACTUAL: Residencial.

ALTURA DE LA EDIFICACIÓN: Nº5 y
Nº11 una planta, Nº7 dos plantas.

TIPO EDIFICATORIO: Tradicional urbano
entremedianeras.

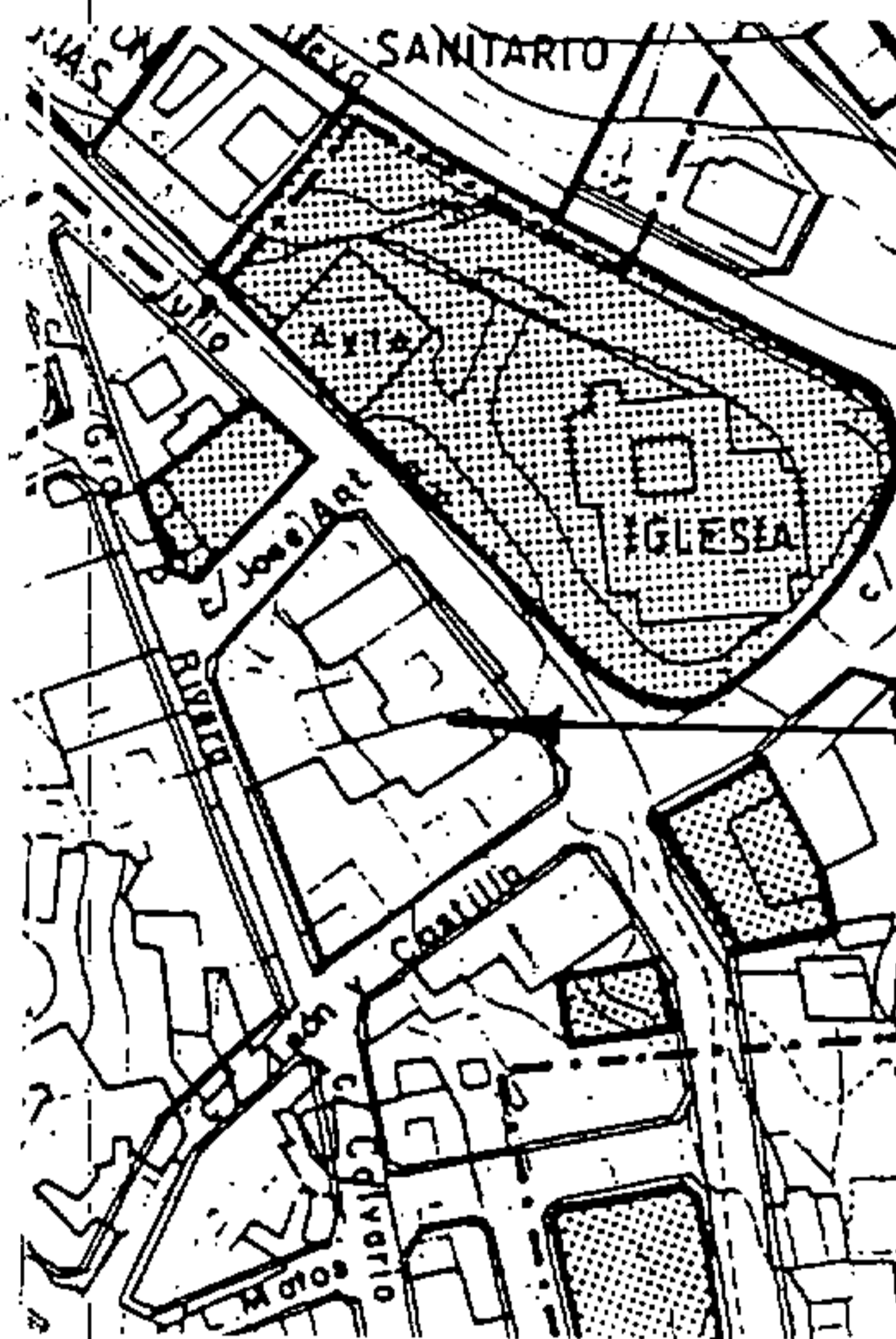
FACHADA-ESTILO: Nº5 ,Nº11 Enmarcado
de piedra de cantería en huecos de puertas y
ventanas los zócalo a un metro revestido con
la misma piedra, cubierta de tejas a dos aguas.

Nº7 Enmarcado de piedra en puertas y ventanas
y revestimiento de zócalo, carpintería de madera
pintada en color blanco la planta alta y la planta
baja en color marrón.

ESTADO DE LA EDIFICACION: Estado de
conservación bueno.

GRADO DE PROTECCION: Ambiental

PLANO DE SITUACION





Rafael Lezano

Catálogo Municipal del Patrimonio Arquitectónico. Normas Subsidiarias de Fargas

Julio 1.999

9

DIRECCIÓN: León y castillo N°13.

USO ACTUAL: Comercial y residencial

ALTURA DE LA EDIFICACIÓN: Dos plantas.

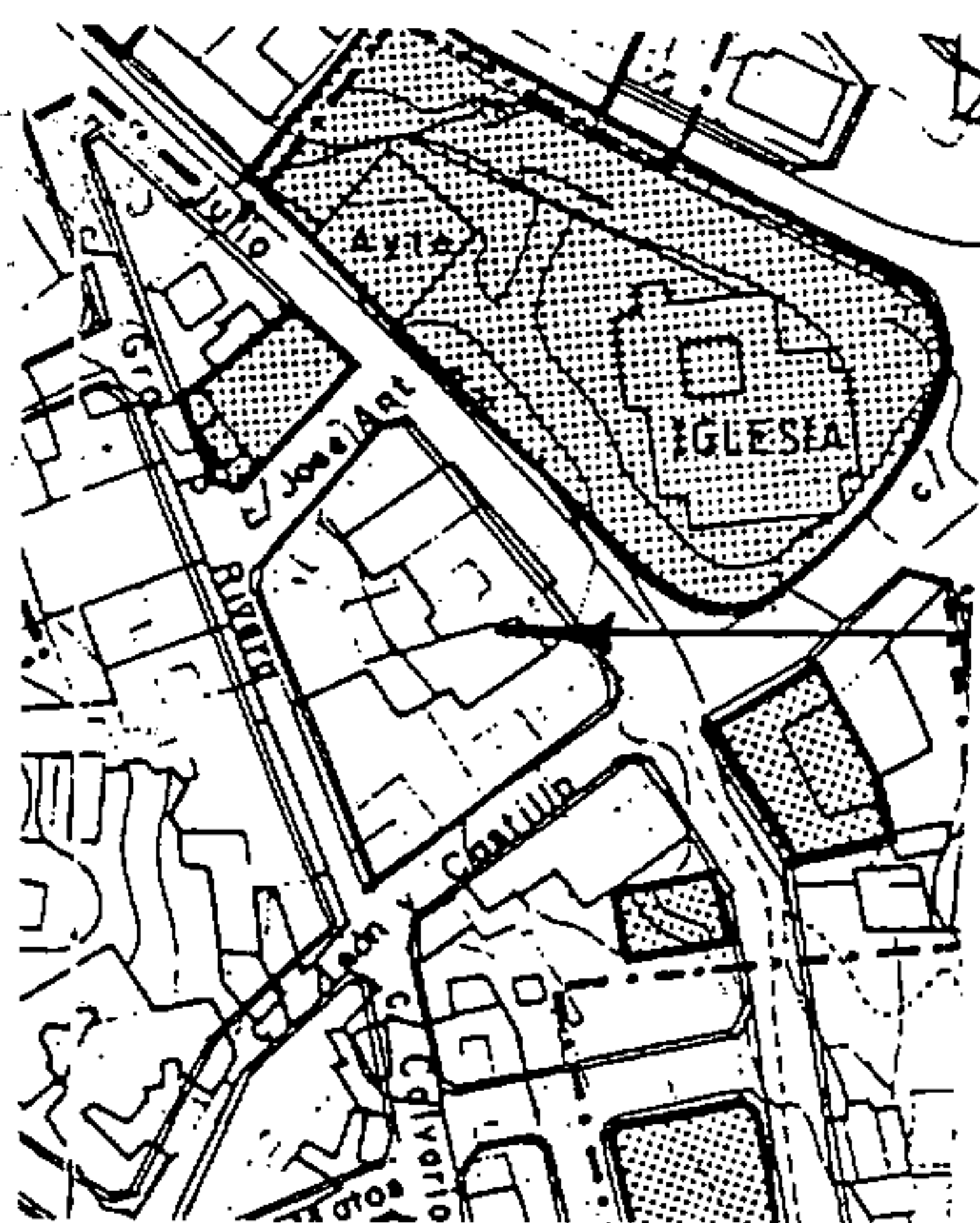
TIPO EDIFICATORIO: Tradicional urbano entremedianeras.

FACHADA-ESTILO: Enmarcado de piedra de cantería en puertas y ventanas, en las esquinas de la edificación está revestidas del mismo material y un zócalo de un metro de altura. Carpintería de madera barnizada, cubierta de tejas a dos aguas.

ESTADO DE LA EDIFICACION: Estado de conservación bueno.

GRADO DE PROTECCION: Ambiental

PLANO DE SITUACION





Rafael Lizcano

Catálogo Municipal del Patrimonio Arquitectónico. Normas Subsidiarias de Fargas

10

Julio 1.999

DIRECCIÓN: León y castillo N° 2

USO ACTUAL: Comercial y residencial

ALTURA DE LA EDIFICACION: Tres plantas.

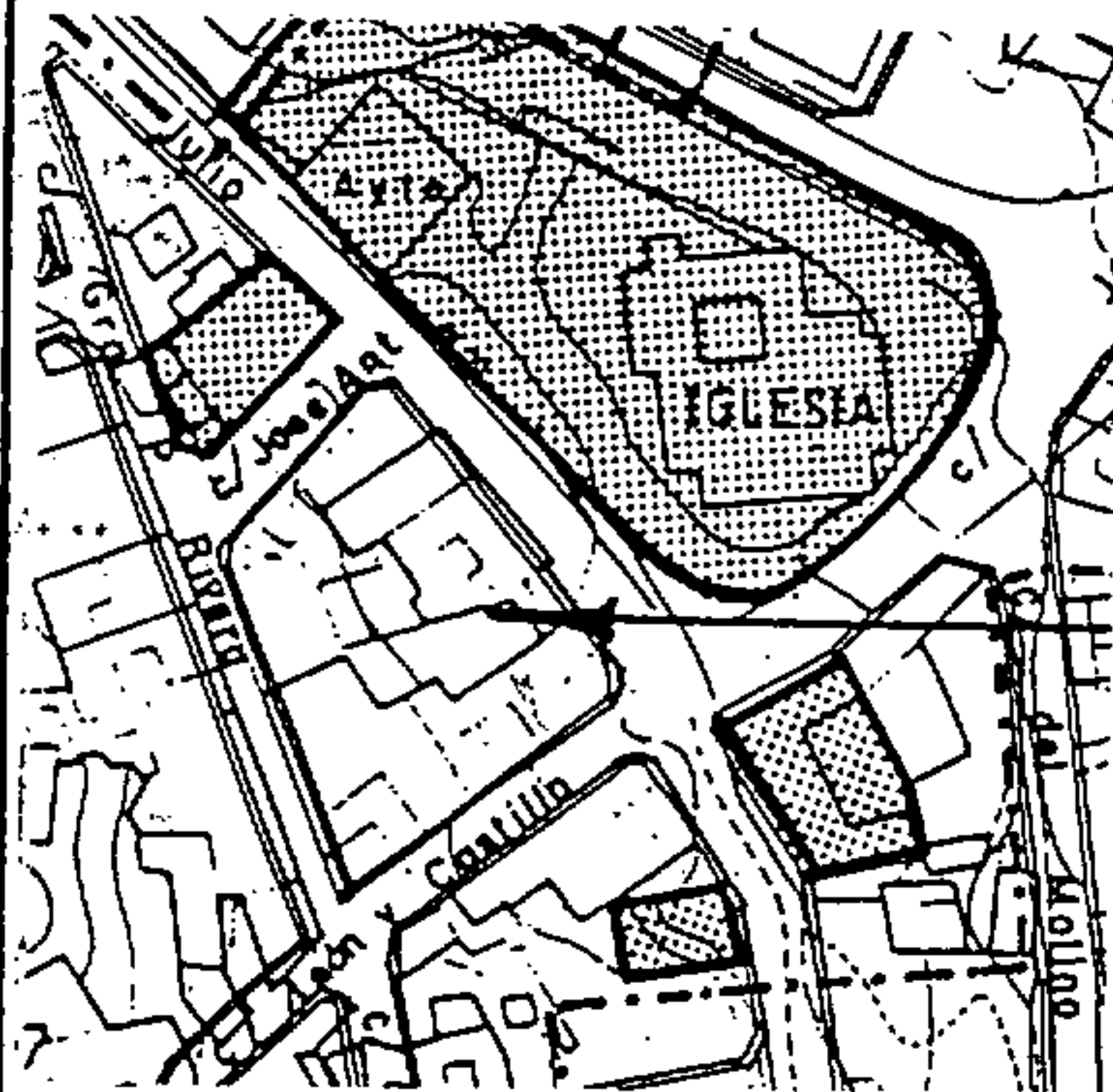
TIPO EDIFICATORIO: Tradicional urbano entremedianeras.

FACHADA-ESTILO: Enmarcado de piedra de cantería en huecos de puertas y ventanas, carpintería pintada, balcón de hierro forjado.

ESTADO DE LA EDIFICACION: Estado de conservación bueno.

GRADO DE PROTECCION: Ambiental

PLANO DE SITUACION





Rafael Leraño

Catálogo Municipal del Patrimonio Arquitectónico. Normas Subsidiarias de Fargas

Julio 1.999

11

DIRECCIÓN: León y castillo Nº 4

USO ACTUAL: Nº4 club de la tercera edad sociocultural y Nº6 residencial.

ALTURA DE LA EDIFICACIÓN: Una planta.

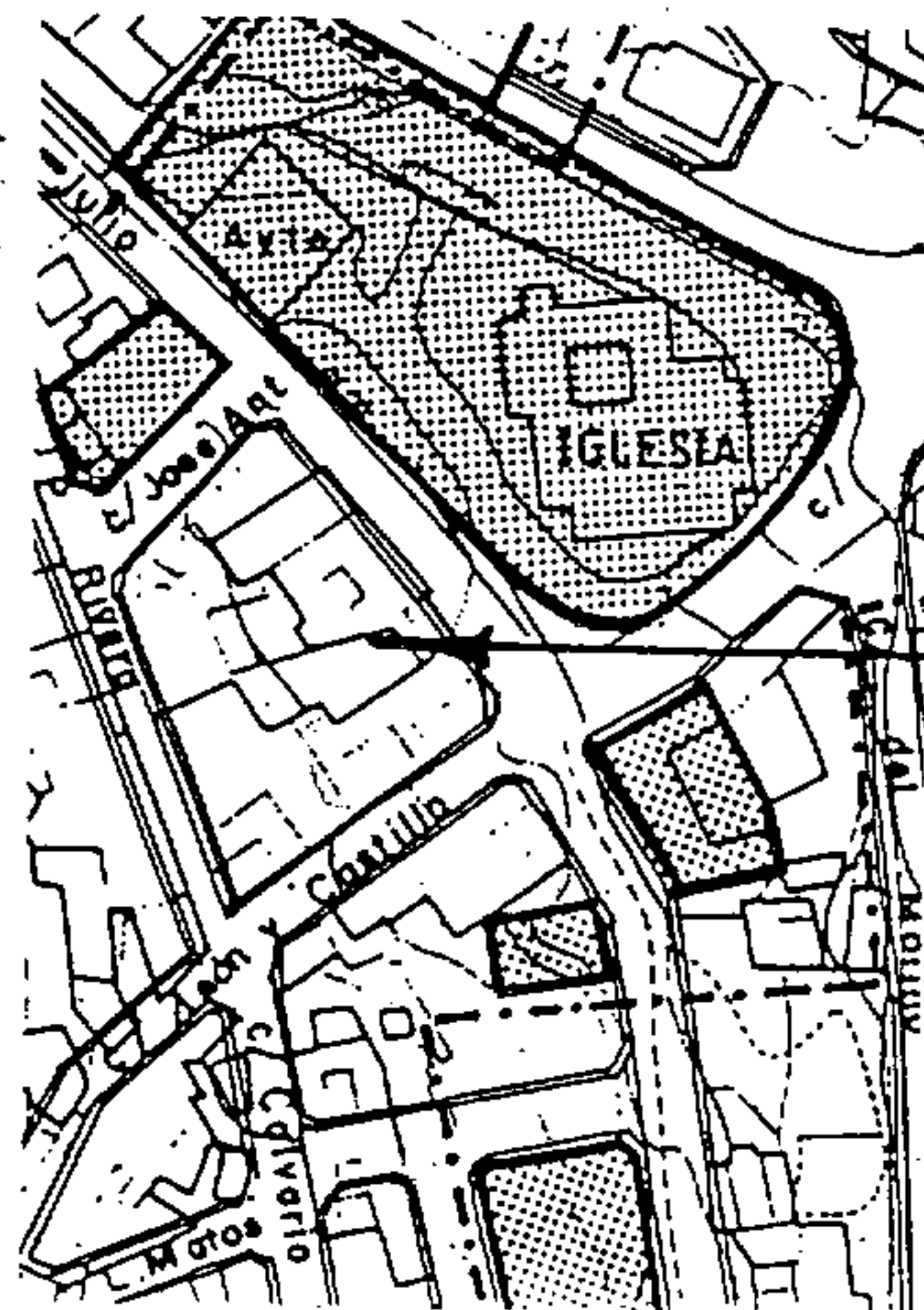
TIPO EDIFICATORIO: Tradicional urbano entremedianeras.

FACHADA-ESTILO: Nº4 Enmarcado de piedra de cantería en huecos de puertas y ventanas, carpintería barnizada, acabado pintado en color blanco. Nº6 revestimiento de piedra de cantería, carpintería de madera y cubierta de tejas a dos aguas.

ESTADO DE LA EDIFICACION: Estado de conservación bueno.

GRADO DE PROTECCION: Ambiental

PLANO DE SITUACION





Papel Lezcano

Catálogo Municipal del Patrimonio Arquitectónico. Normas Subsidiarias de Fargas

12

Julio 1.999

DIRECCIÓN: León y castillo N° 6

USO ACTUAL: N°4 club de la tercera edad sociocultural y N°6 residencial.

ALTURA DE LA EDIFICACIÓN: Una planta.

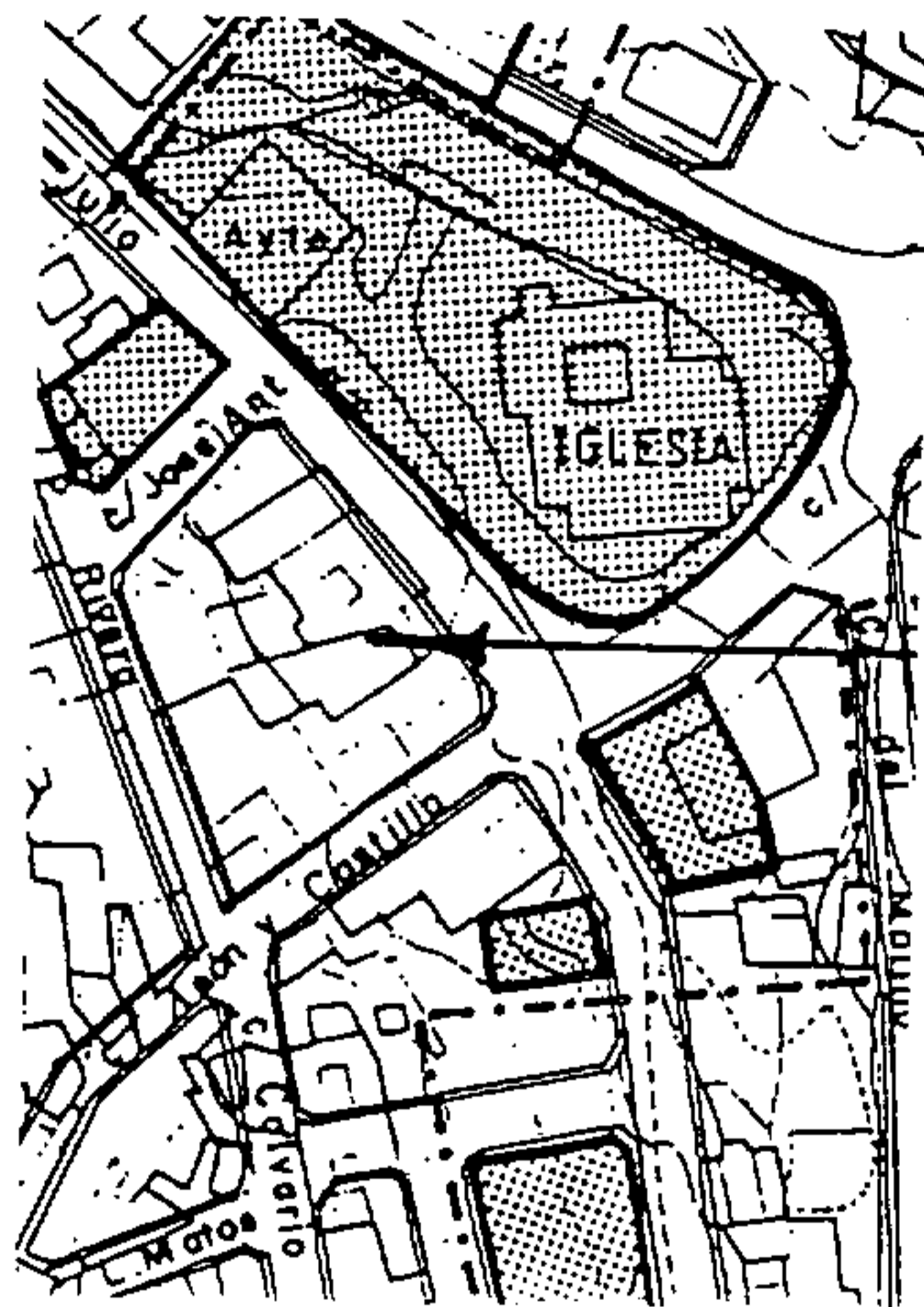
TIPO EDIFICATORIO: Tradicional urbano entremedianeras.

FACHADA-ESTILO: N°4 Enmarcado de piedra de cantería en huecos de puertas y ventanas, carpintería barnizada, acabado pintado en color blanco. N°6 revestimiento de piedra de cantería, carpintería de madera y cubierta de tejas a dos aguas.

ESTADO DE LA EDIFICACION: Estado de conservación bueno.

GRADO DE PROTECCION: Ambiental

PLANO DE SITUACION





Rafael Lezano

Catálogo Municipal del Patrimonio Arquitectónico. Normas Subsidiarias de Fircas

Julio 1.999

13

DIRECCIÓN: León y castillo Nº 8

USO ACTUAL: Comercial y residencial.

ALTURA DE LA EDIFICACIÓN: Una planta.

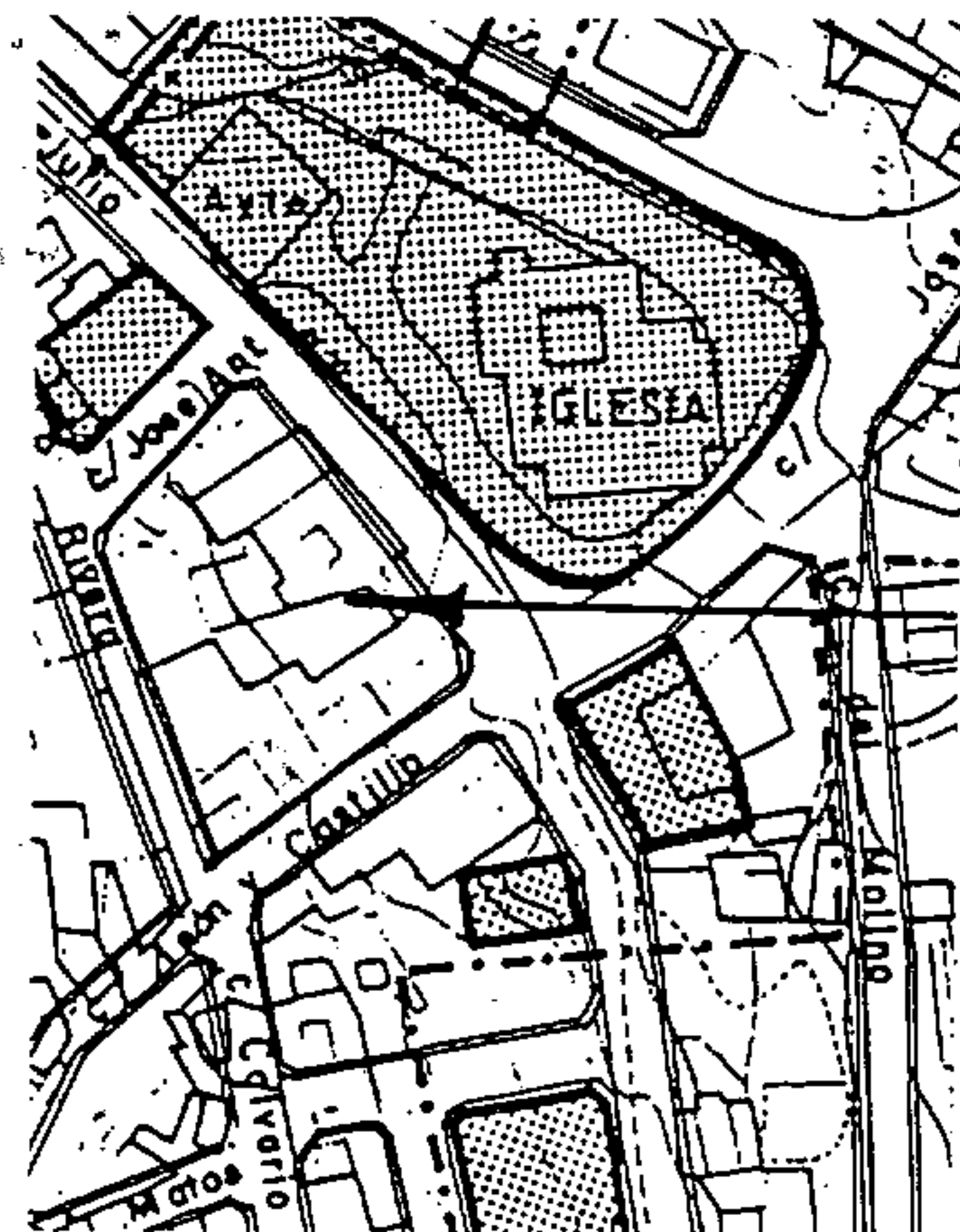
TIPO EDIFICATORIO: Tradicional urbano entremedianeras.

FACHADA-ESTILO: Enmarcado de piedra de cantería en huecos de puertas y ventanas los zócalos y esquinas de la edificación revestidos de piedra de cantería, carpintería pintada en color verde, cubierta de tejas a dos aguas. La edificación interior tiene el patio tipo canario centrado y sus habitaciones entorno a este.

ESTADO DE LA EDIFICACION: Estado de conservación bueno.

GRADO DE PROTECCION: Integral

PLANO DE SITUACION





Rafael Lereano

Catálogo Municipal del Patrimonio Arquitectónico. Normas Subsidiarias de Fargas

14

Julio 1.999

DIRECCIÓN: Primo de Rivera Nº2

USO ACTUAL: Residencial

ALTURA DE LA EDIFICACIÓN: Una planta.


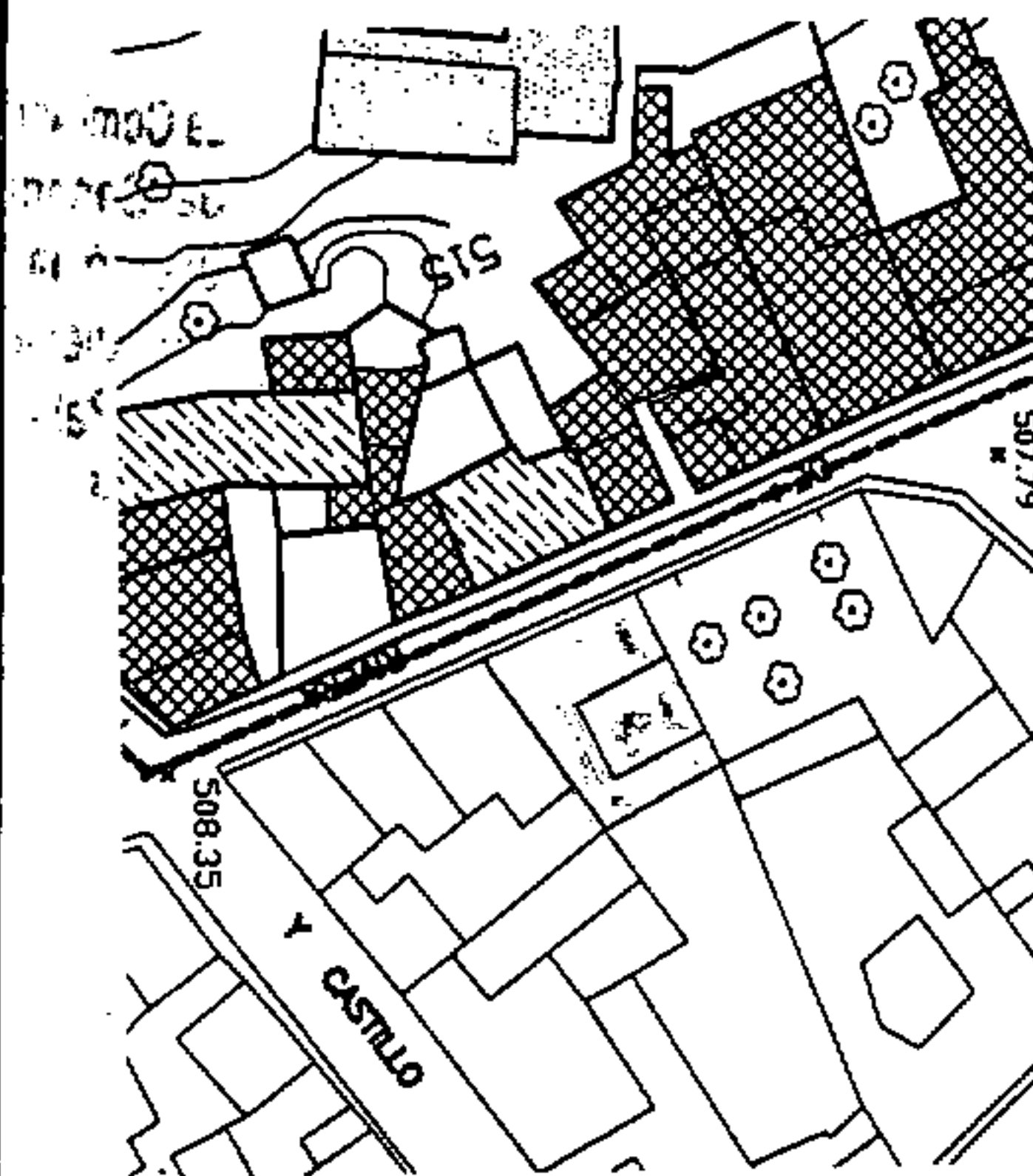
TIPO EDIFICATORIO: Tradicional urbano entremedianeras.

FACHADA-ESTILO: Enmarcado de piedra de cantería en puertas y ventanas, paramento liso, carpintería de madera pintada en color marrón, cubierta plana con una cornisa de piedra de cantería.

ESTADO DE LA EDIFICACION: Estado de conservación regular.

GRADO DE PROTECCION: Parcial
Fachada

PLANO DE SITUACION





Rafael Lezano

Catálogo Municipal del Patrimonio Arquitectónico. Normas Subsidiarias de Firgas

Julio 1.999

15

DIRECCIÓN: Primo de Rivera Nº9

USO ACTUAL: Residencial

ALTURA DE LA EDIFICACIÓN: Una planta.

TIPO EDIFICATORIO: Tradicional urbano entremedianeras.

FACHADA-ESTILO: Paramento liso, huecos con Dintel de piedra. Adornos de teja en fachada. Zócalos enfoscados a la tirolesa pintados en color gris.

Modernización de instalaciones, reestructuración, ampliación, consolidación y mantenimiento.

ESTADO DE LA EDIFICACION: Estado de conservación regular.

GRADO DE PROTECCION: Parcial
Fachada

PLANO DE SITUACION





Rafael Lizaso

Catálogo Municipal del Patrimonio Arquitectónico. Normas Subsidiarias de Fargas

Julio 1.999

16

DIRECCIÓN: Primo de Rivera Nº13

USO ACTUAL: Residencial

ALTURA DE LA EDIFICACIÓN: Una planta más azotea.

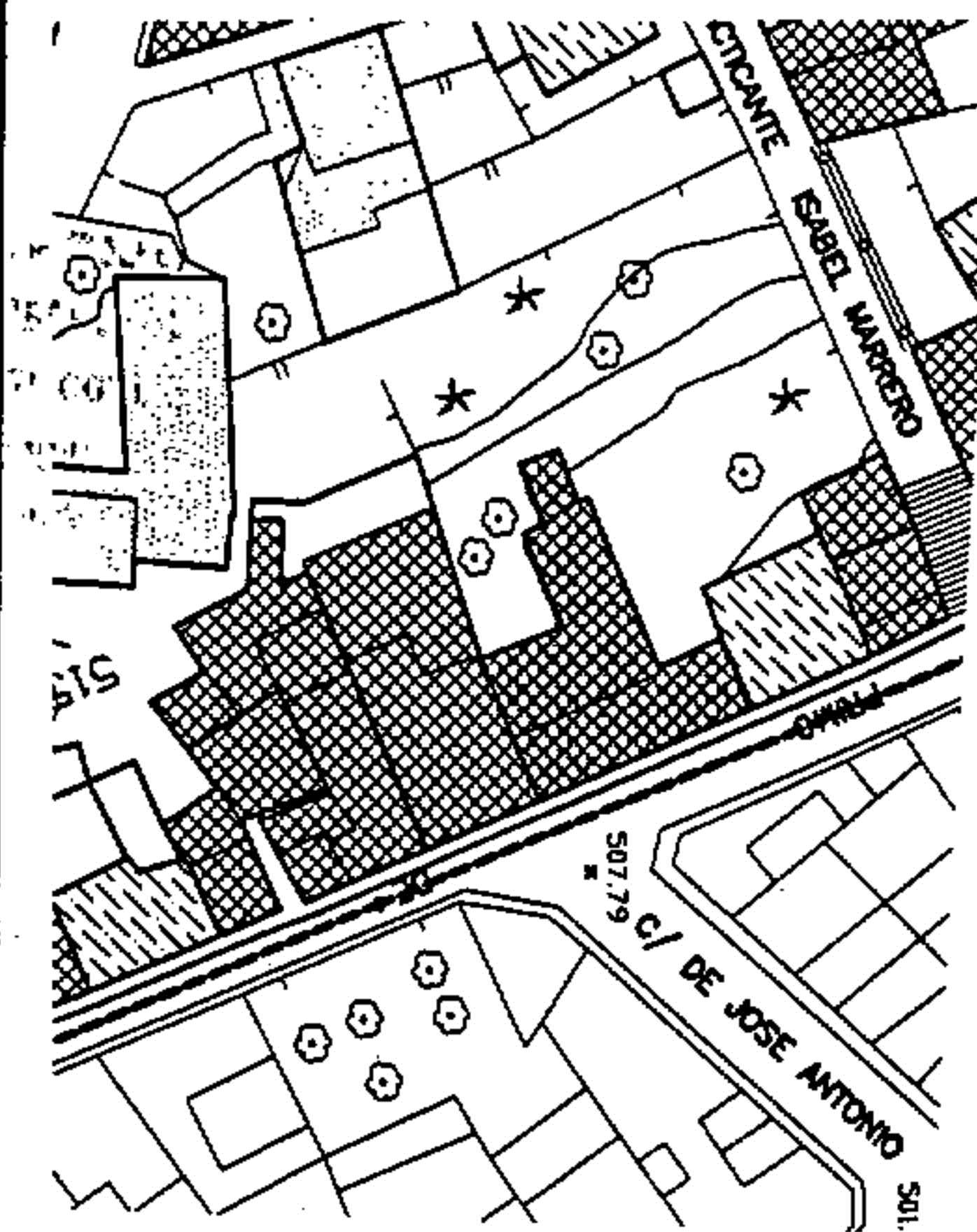
TIPO EDIFICATORIO: Tradicional, urbano entremedianeras.

FACHADA-ESTILO: Paramento liso, enmarcado en puertas y ventanas con piedra de cantería y zócalo, carpintería de madera pintada en color blanco las ventanas y la puerta en color marrón y beige.

ESTADO DE LA EDIFICACION: Estado de conservación regular.

GRADO DE PROTECCION: Parcial Fachada

PLANO DE SITUACION





Rafael Lezano

Catálogo Municipal del Patrimonio Arquitectónico. Normas Subsidiarias de Firgas

17

Julio 1.999

DIRECCIÓN: Primo de Rivera Nº 15

USO ACTUAL: Residencial

ALTURA DE LA EDIFICACIÓN: Dos plantas

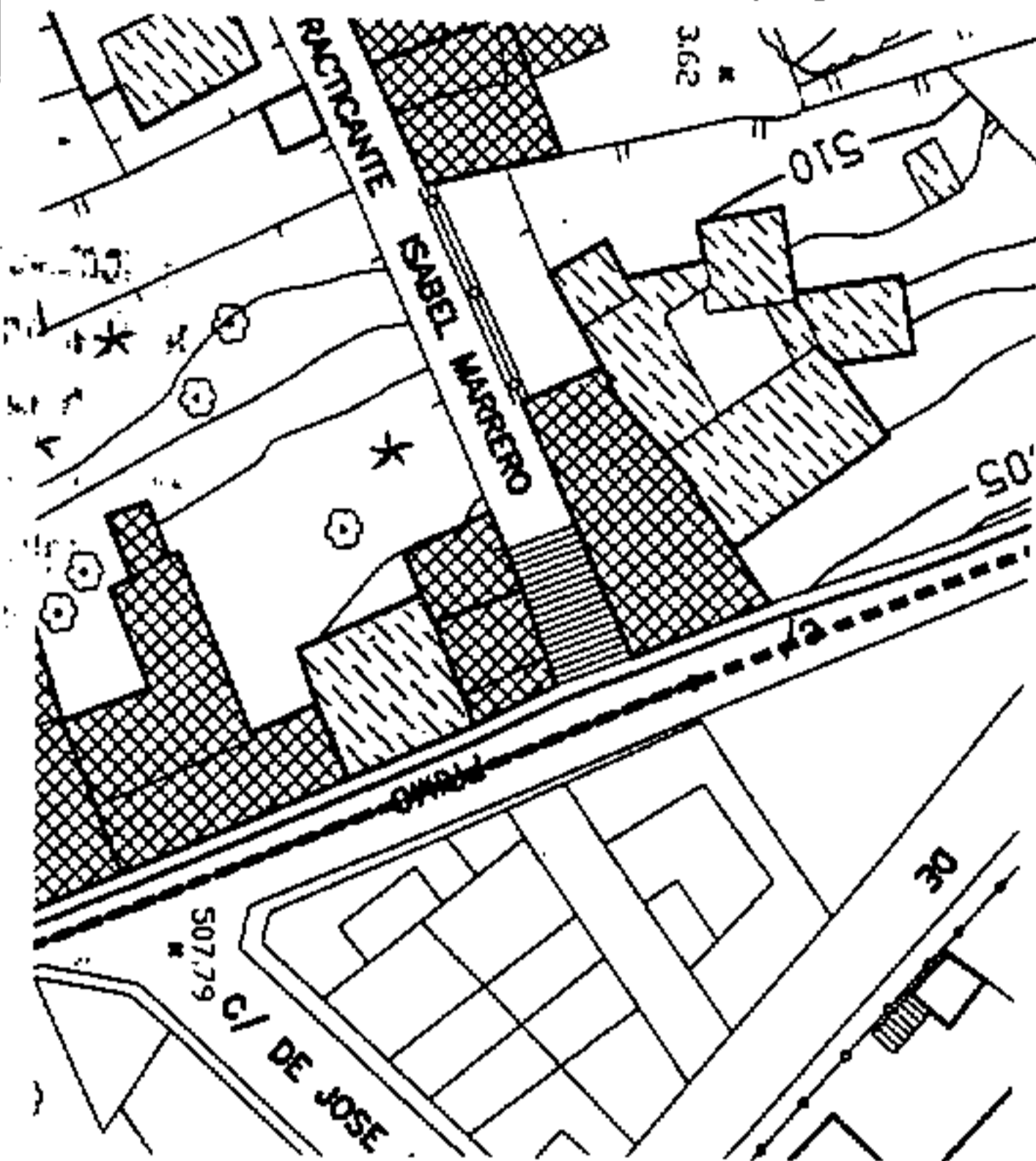
TIPO EDIFICATORIO: Tradicional urbano entremedianeras.

FACHADA-ESTILO: Enmarcado en puertas y ventanas con piedra de cantería y zócalo, carpintería de madera pintada en color blanco y marrón, cubierta de tejas a dos aguas.

ESTADO DE LA EDIFICACION: Estado de conservación regular.

GRADO DE PROTECCION: Ambiental

PLANO DE SITUACION





Rafael Perano

Catálogo Municipal del Patrimonio Arquitectónico. Normas Subsidiarias de Firgas

18

Julio 1.999

DIRECCIÓN: Primo de Rivera Nº 19

USO ACTUAL: Residencial

ALTURA DE LA EDIFICACIÓN: Dos plantas más azotea.

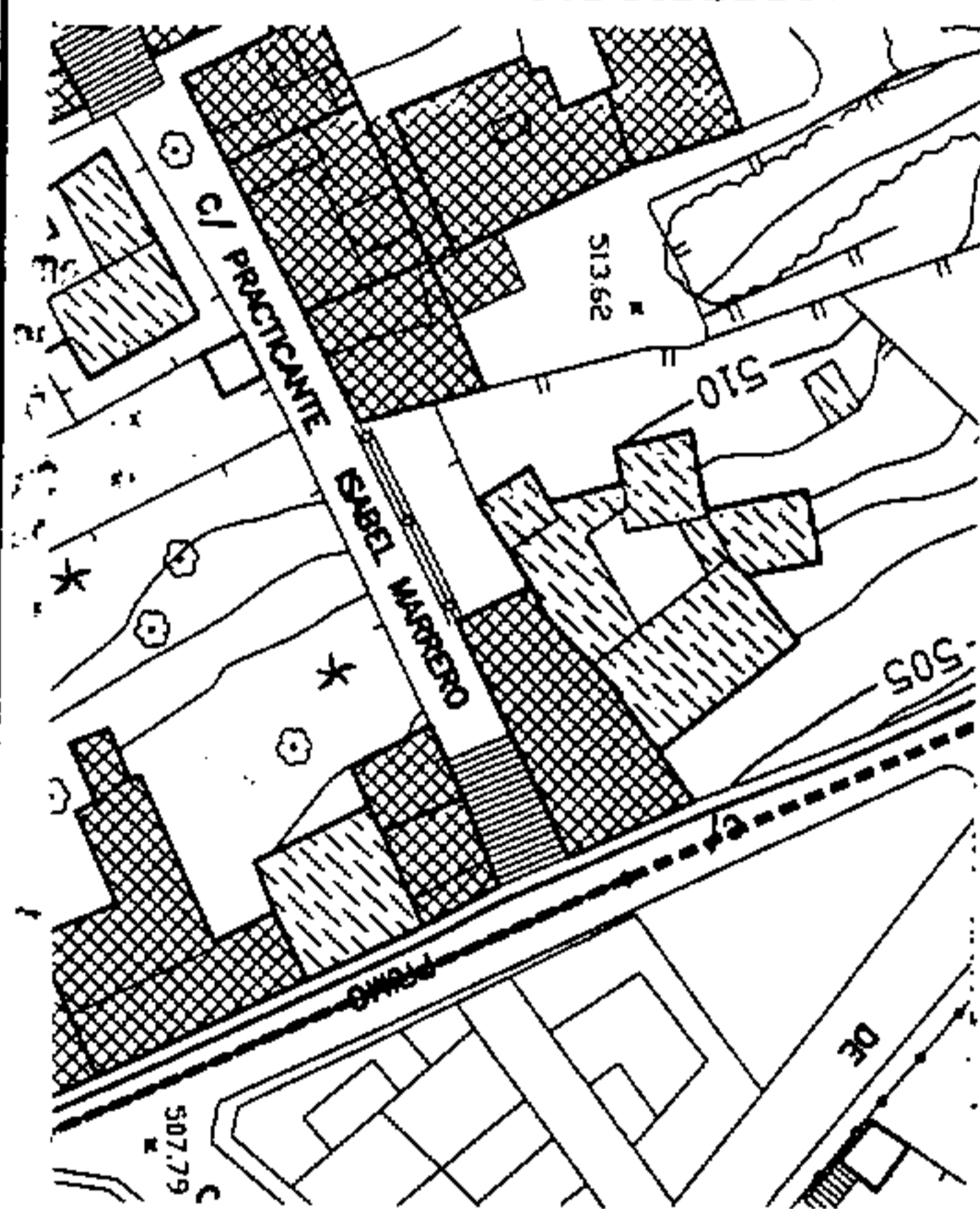
TIPO EDIFICATORIO: Tradicional urbano adosada por un lateral, tiene un jardín a la entrada.

FACHADA-ESTILO: Paramento liso. Huecos sencillos, y enmarcados con piedra (jambas y dinteles). Esquinas adornadas con piedra de cantería, carpintería de madera pintada en color blanco menos la puerta principal barnizada.

ESTADO DE LA EDIFICACION: Excelente estado de conservación .

GRADO DE PROTECCION: Integral

PLANO DE SITUACION





Rafael Lezano

Catálogo Municipal del Patrimonio Arquitectónico. Normas Subsidiarias de Fircas

19

Julio 1.999

DIRECCIÓN: General Franco Nº22

USO ACTUAL: Residencial

ALTURA DE LA EDIFICACIÓN: Una planta.

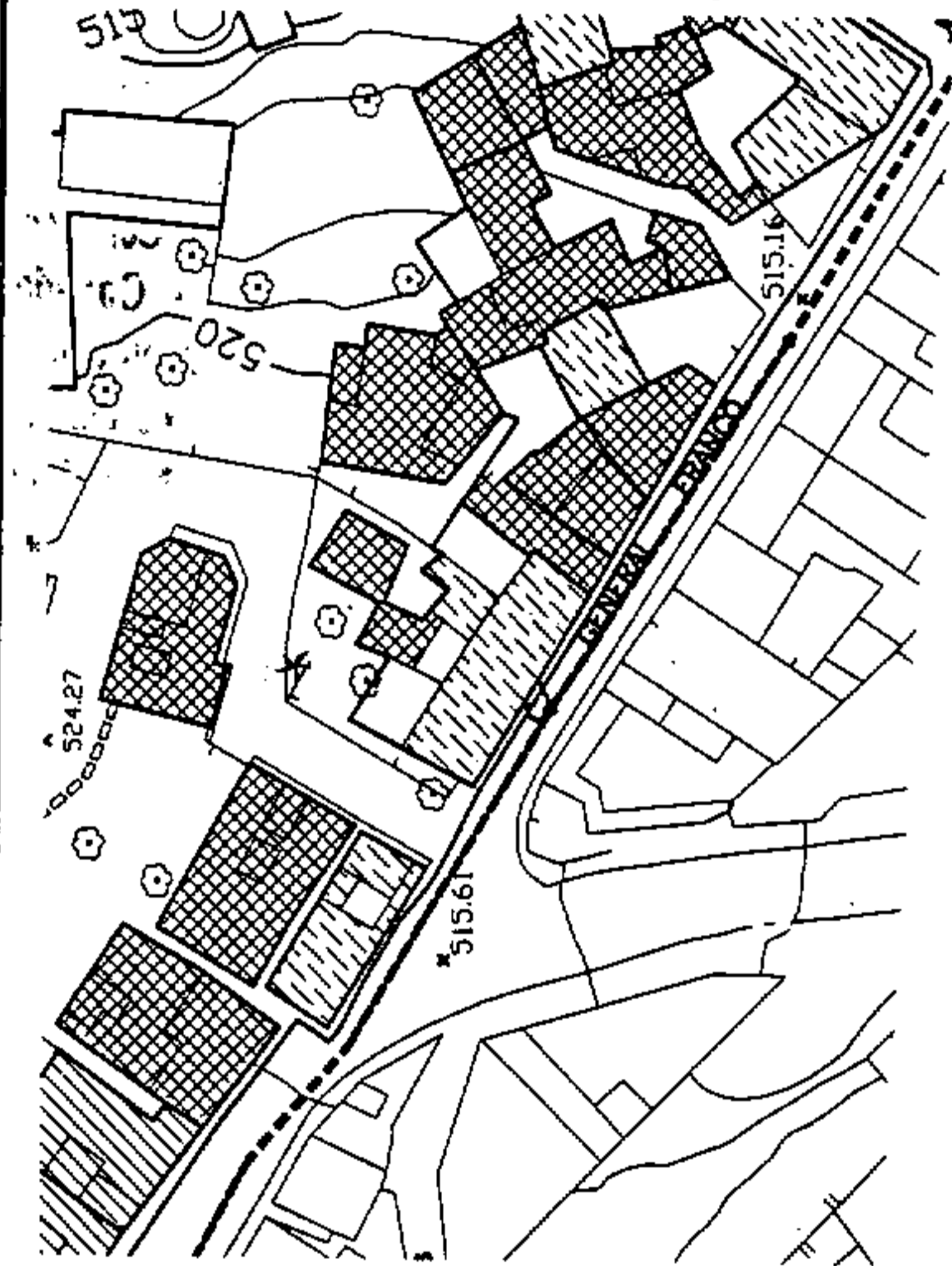
TIPO EDIFICATORIO: Urbano entre entremedianeras.

FACHADA-ESTILO: Paramento liso. Huecos con dintel de piedra. Zócalo con enfoscado a la tirolesa. Cubierta de tejas a dos aguas. Estética de la edificación deteriorada y empleo de materiales que rompen con las características tradicionales. Ventanas de aluminio. Enmarcados de piedra de cantería en puertas y ventanas.

ESTADO DE LA EDIFICACION: Estado de conservación regular.

GRADO DE PROTECCION: Ambiental

PLANO DE SITUACION





Rafael Lecano

Catálogo Municipal del Patrimonio Arquitectónico. Normas Subsidiarias de Firgas

Julio 1.999

20

DIRECCIÓN: General Franco N°20

USO ACTUAL: Residencial

ALTURA DE LA EDIFICACIÓN: Una planta.

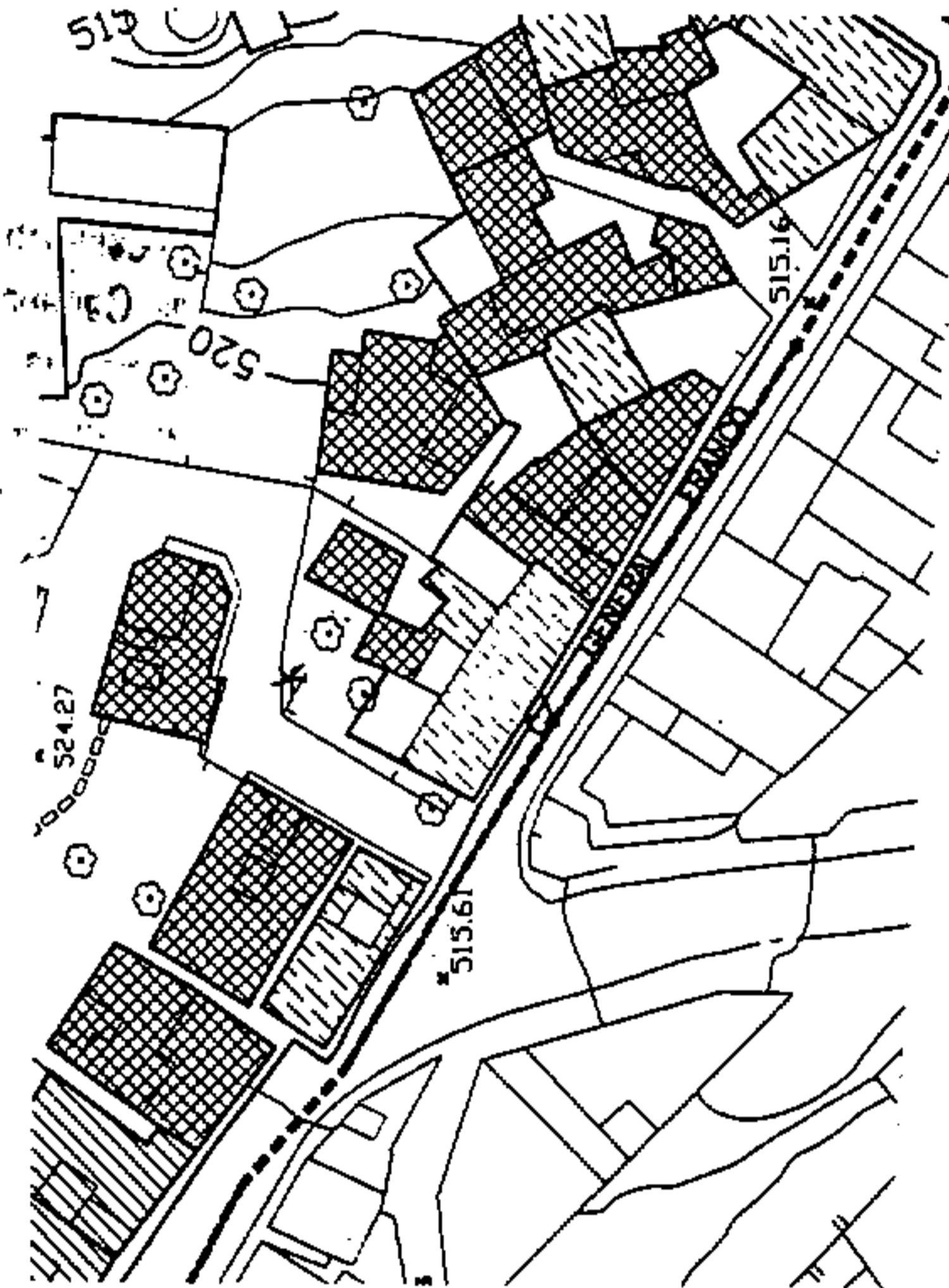
TIPO EDIFICATORIO: Urbano... entre entremedianeras.

FACHADA-ESTILO: Paramento liso. Huecos con dintel de piedra. Zócalo con enfoscado a la tirolesa. Cubierta de tejas a dos aguas. Estética de la edificación deteriorada y empleo de materiales que rompen con las características tradicionales. Ventanas de aluminio. Enmarcados de piedra de cantería en puertas y ventanas.

ESTADO DE LA EDIFICACION: Estado de conservación regular.

GRADO DE PROTECCION: Ambiental

PLANO DE SITUACION





Rafael Lezano

Catálogo Municipal del Patrimonio Arquitectónico. Normas Subsidiarias de Fargas

21

Julio 1.999

DIRECCIÓN: General Franco Nº24

USO ACTUAL: Residencial

ALTURA DE LA EDIFICACIÓN: Una planta.

TIPO EDIFICATORIO: Tradicional urbano adosada por un lateral.

FACHADA-ESTILO: Enmarcado de piedra de cantería en puertas y ventanas. Zócalo a la tirolesa pintado en color gris y franjas verticales en los laterales. Cubierta de tejas a dos aguas y azotea. Carpintería de madera pintada en color marrón.

ESTADO DE LA EDIFICACION: Estado de conservación regular.

GRADO DE PROTECCION: Ambiental

PLANO DE SITUACION





Rafael Lezcano

Catálogo Municipal del Patrimonio Arquitectónico. Normas Subsidiarias de Firgas

Julio 1.999

22

DIRECCIÓN: XIII de septiembre Nº6

USO ACTUAL: Residencial

ALTURA DE LA EDIFICACIÓN: Una planta.


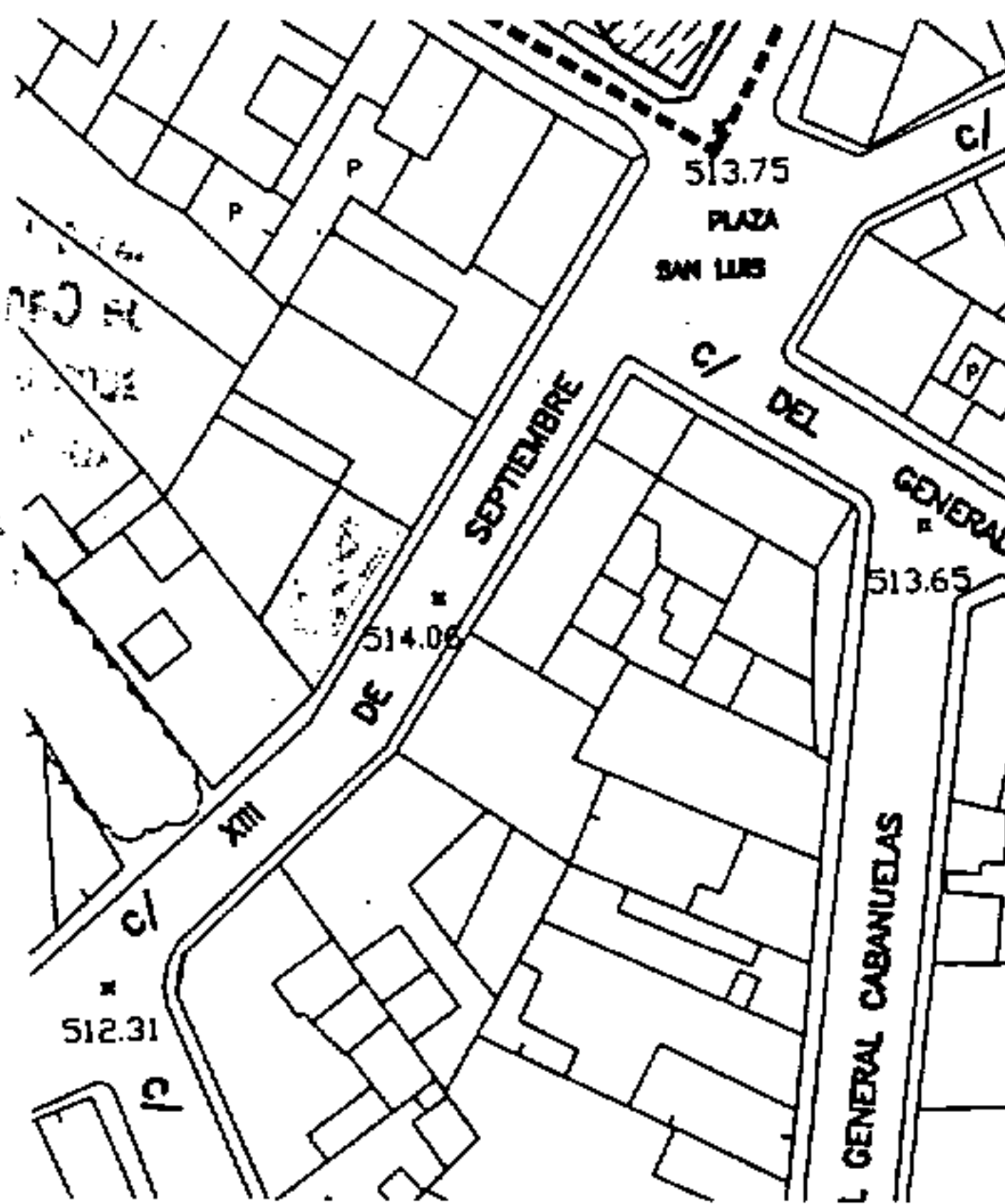
TIPO EDIFICATORIO: Tradicional urbano entremedianeras.


FACHADA-ESTILO: Enmarcado de piedra de cantería en puertas y ventanas. Zócalo a la tirolesa pintado en color gris y franjas verticales en los laterales. Cubierta de tejas a dos aguas. Carpintería de madera barnizada.

ESTADO DE LA EDIFICACION: Estado de conservación regular.

GRADO DE PROTECCION: Integral

PLANO DE SITUACION





Rafael Lorenzo

Catálogo Municipal del Patrimonio Arquitectónico. Normas Subsidiarias de Fircas

23

Julio 1.999

DIRECCIÓN: XIII de septiembre Nº7

USO ACTUAL: Nº 7 Residencial.

ALTURA DE LA EDIFICACIÓN: Una planta más azotea.


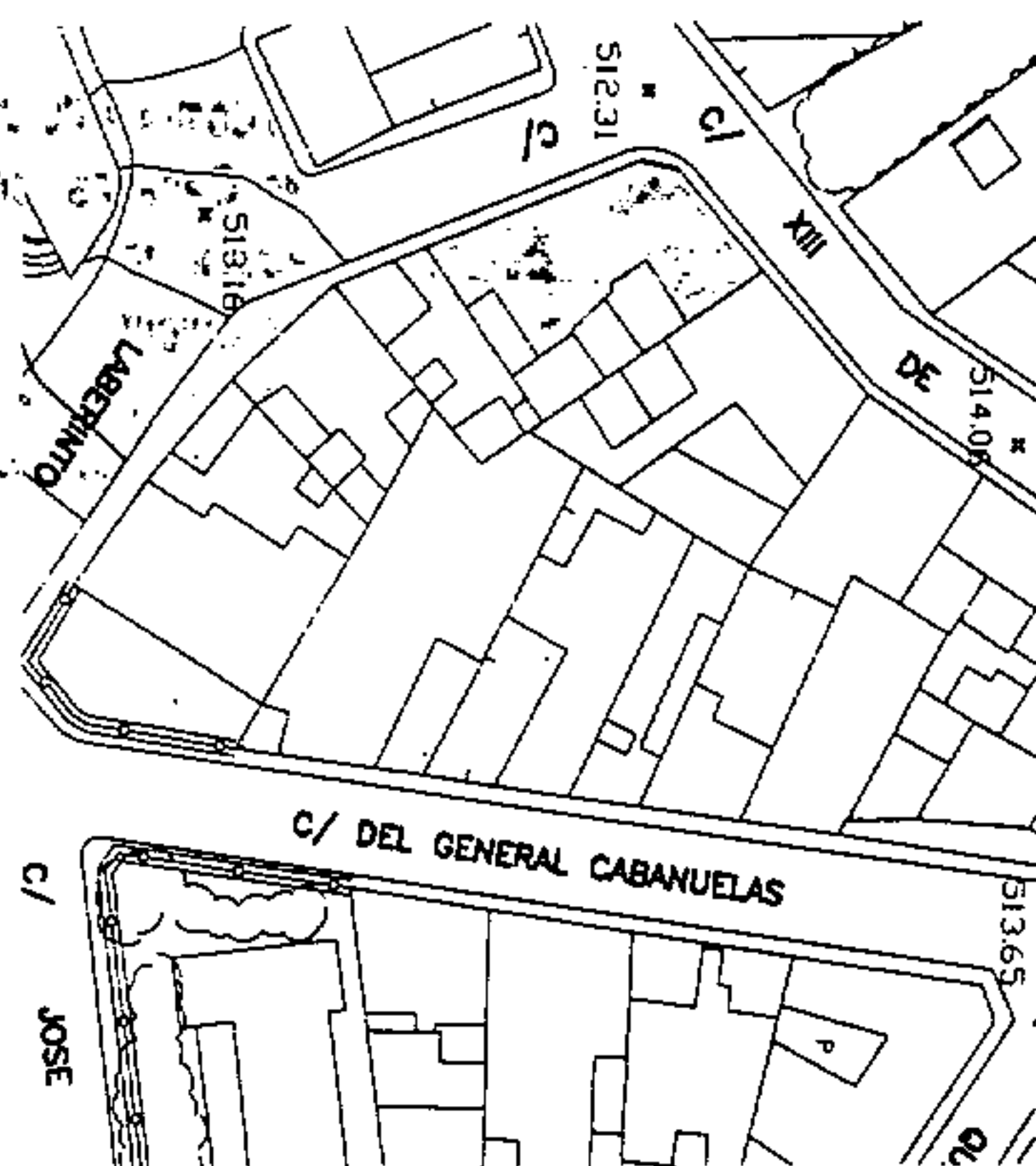
TIPO EDIFICATORIO: Urbano de la primera mitad de siglo entremedianeras.

FACHADA-ESTILO: Cornisas de escayola en la parte superior de las ventanas y puertas, carpintería de madera pintada en color marrón, zócalo liso de un metro de altura en color amarillo el resto de la edificación están pintado en color blanco.

ESTADO DE LA EDIFICACION: Estado de conservación regular.

GRADO DE PROTECCION: Parcial
Fachada

PLANO DE SITUACION





Rafael Lezano

Catálogo Municipal del Patrimonio Arquitectónico. Normas Subsidiarias de Fargas

Julio 1.999

24

DIRECCIÓN: XIII de septiembre Nº9

USO ACTUAL: Comercial.

ALTURA DE LA EDIFICACIÓN: Una planta más azotea.

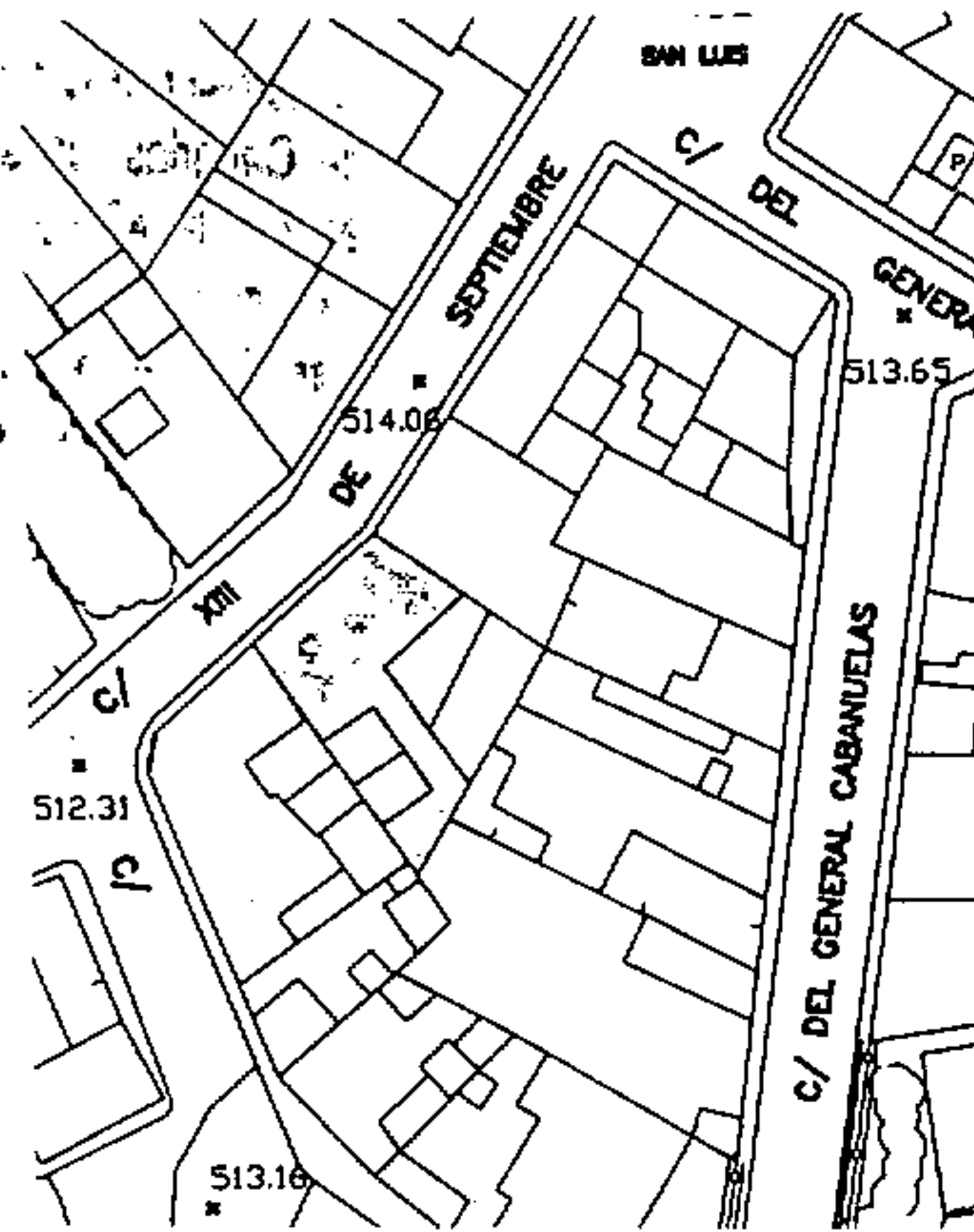
TIPO EDIFICATORIO: Urbano de la primera mitad de siglo adosada por un lateral.

FACHADA-ESTILO: Cornisas de escayola en la parte superior de las ventanas y puertas, carpintería de madera pintada en color verde, zócalo liso de un metro de altura en color gris como el resto de la edificación, balcón construido con decoraciones de escayola.

ESTADO DE LA EDIFICACION: Estado de conservación buena.

GRADO DE PROTECCION: Ambiental

PLANO DE SITUACION





Rafael Lezano

Catálogo Municipal del Patrimonio Arquitectónico. Normas Subsidiarias de Firgas

25

Julio 1.999

DIRECCIÓN: XIII de septiembre Nº13

USO ACTUAL: Residencial

ALTURA DE LA EDIFICACIÓN: Una planta.


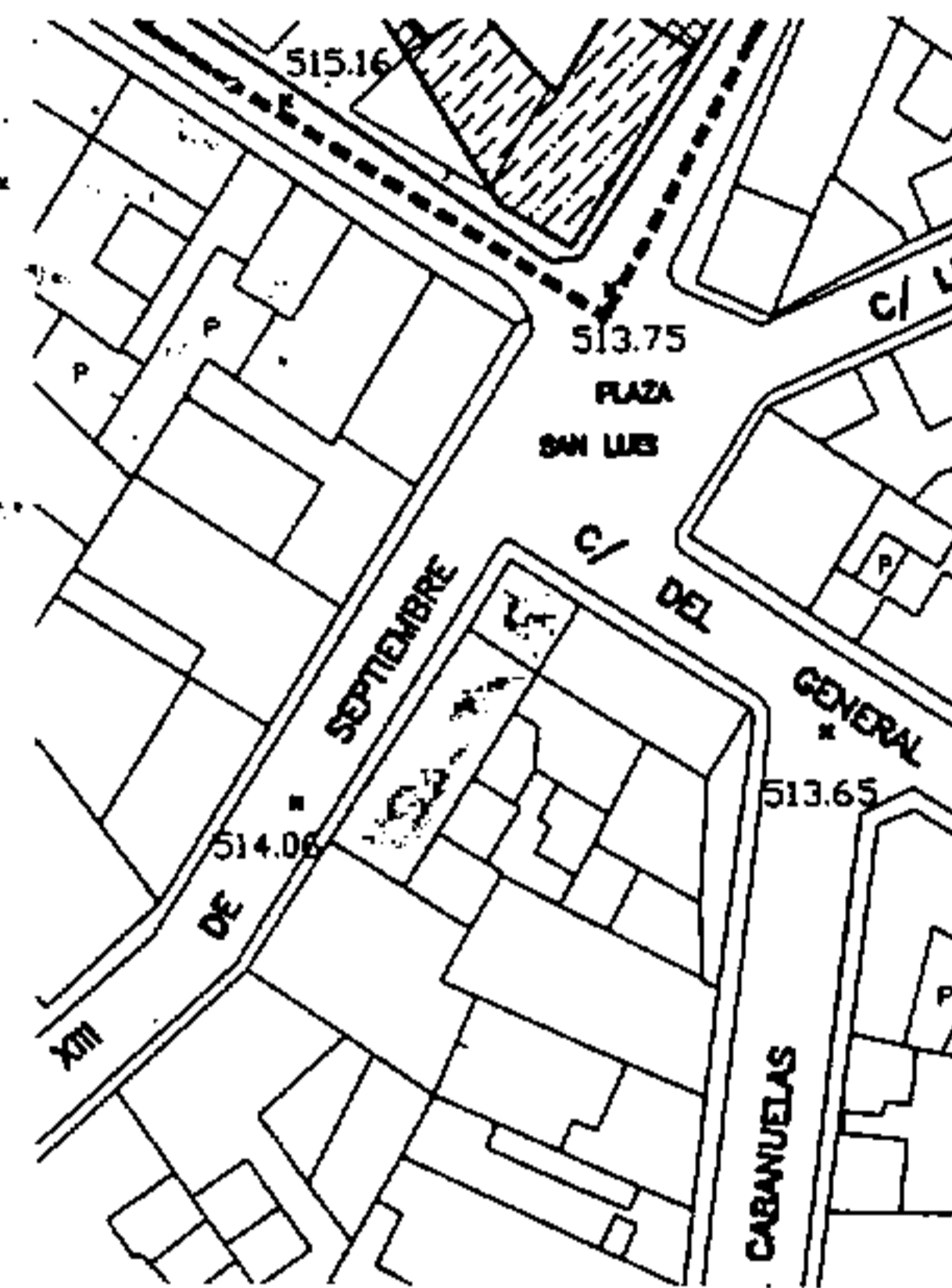
TIPO EDIFICATORIO: Tradicional urbano entremedianerasl.

FACHADA-ESTILO: Paramento liso, huecos sencillos, zócalo enfoscado a la tirolesa, cubierta de tejas a dos aguas, carpintería de madera en color marrón.

ESTADO DE LA EDIFICACION: Estado de conservación regular.

GRADO DE PROTECCION: Ambiental

PLANO DE SITUACION





Rafael Lezano

Catálogo Municipal del Patrimonio Arquitectónico. Normas Subsidiarias de Firgas

26

Julio 1.999

DIRECCIÓN: Lepanto Nº2

USO ACTUAL: Residencial.

ALTURA DE LA EDIFICACIÓN: Una planta.


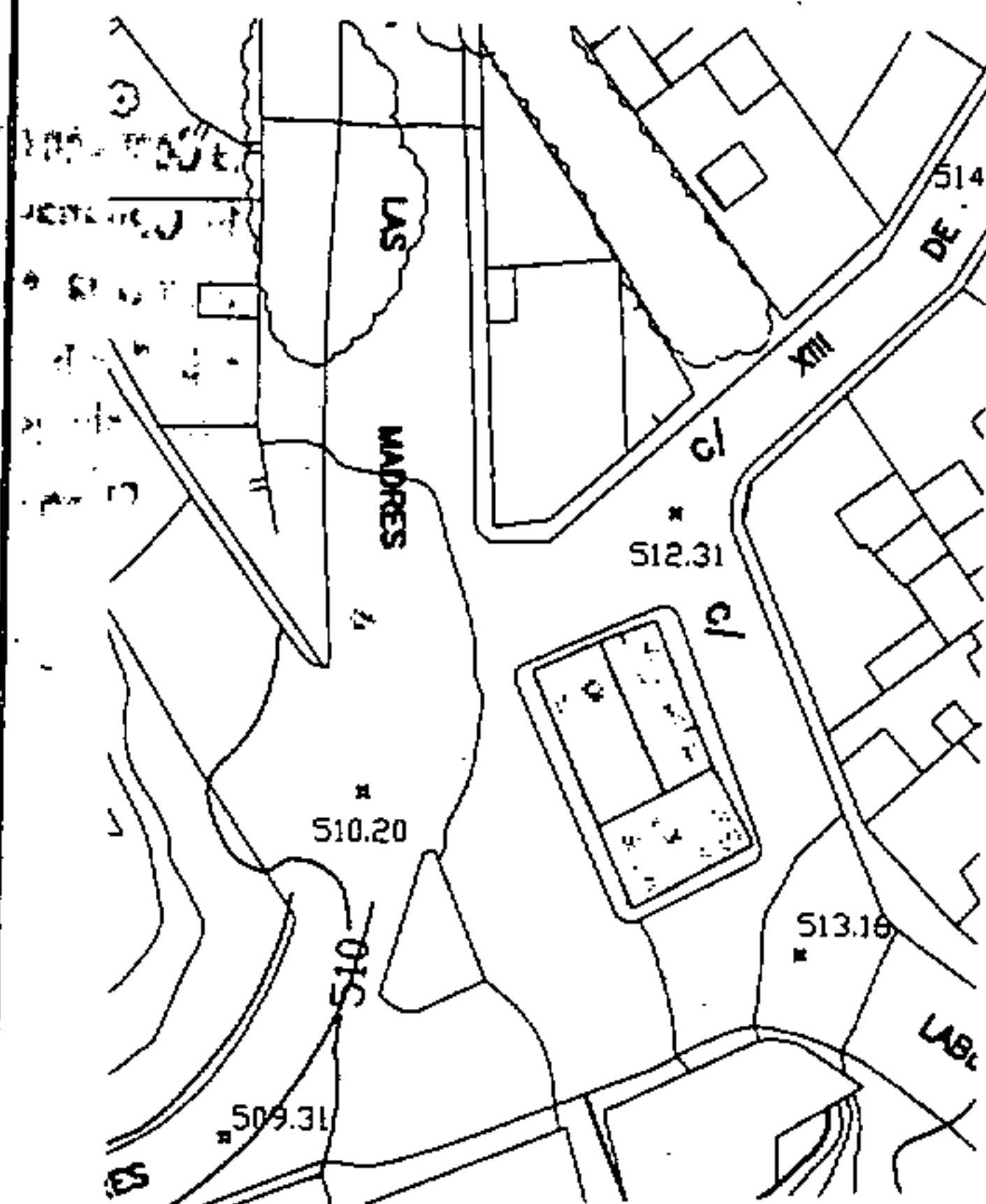
TIPO EDIFICATORIO: Tradicional urbano aislada.

FACHADA-ESTILO: Paramento liso, zócalo enfoscado a la tirolesa, y enmarcado de ventanas y puertas con tirolesa, cubierta de tejas a dos aguas, carpintería de madera en color marrón.

ESTADO DE LA EDIFICACION: Estado de conservación buena. (Reformada)

GRADO DE PROTECCION: Ambiental

PLANO DE SITUACION





Rafael Lorenzo

Catálogo Municipal del Patrimonio Arquitectónico. Normas Subsidiarias de Firgas

27

Julio 1.999

DIRECCIÓN: Plaza de San Luis, Nº2

USO ACTUAL: Comercial

ALTURA DE LA EDIFICACIÓN: Una planta.


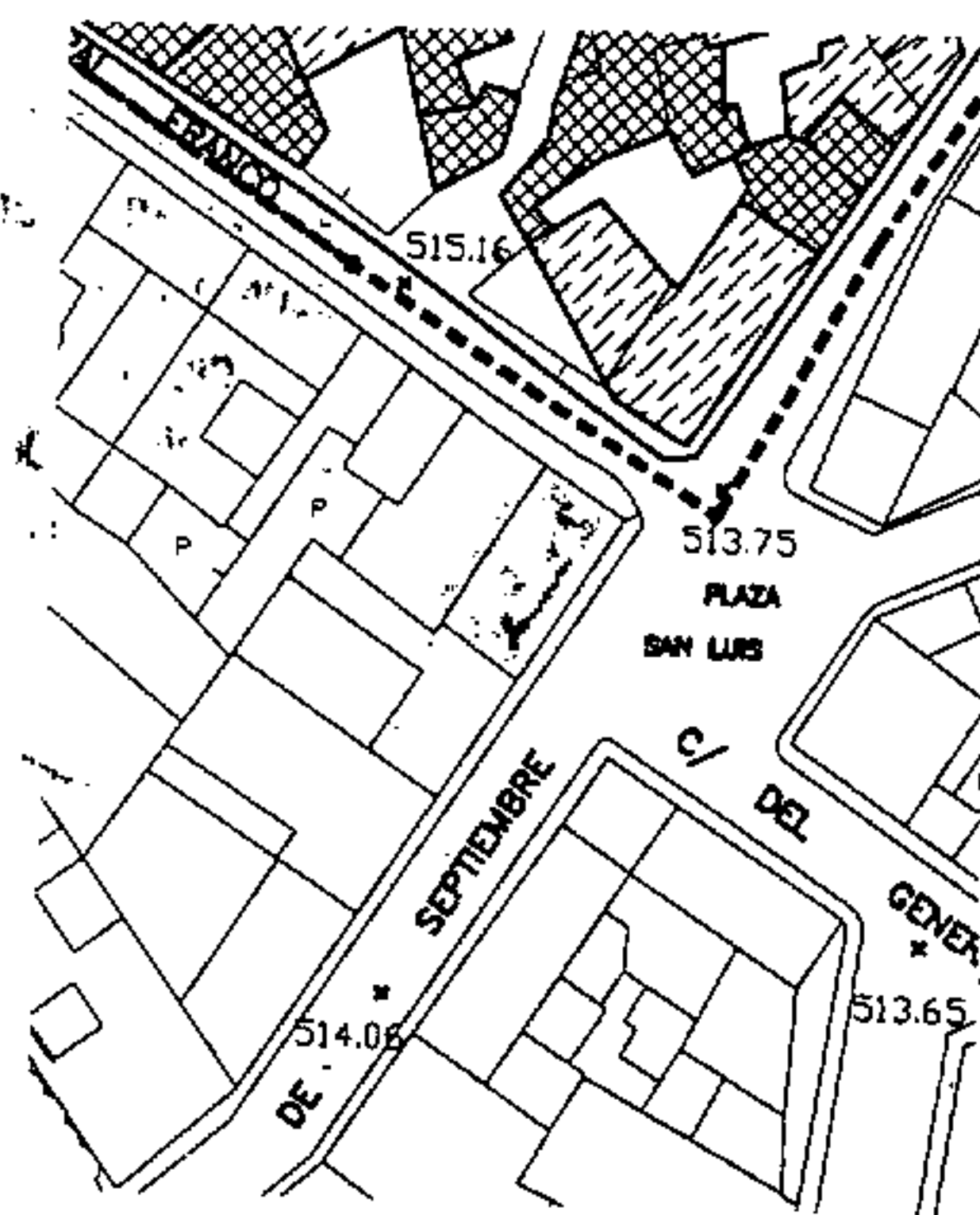
TIPO EDIFICATORIO: Tradicional urbano adosada a un lateral.


FACHADA-ESTILO: Enmarcado de piedra de cantería en puertas y ventanas, carpintería en color verde y cubierta de tejas a dos aguas., zócalo de tirolesa pintado en color gris.

ESTADO DE LA EDIFICACION: Estado de conservación buena. (Reformada)

GRADO DE PROTECCION: Parcial
Fachada

PLANO DE SITUACION





Rafael Lezano

Catálogo Municipal del Patrimonio Arquitectónico. Normas Subsidiarias de Firgas

28

Julio 1.999

DIRECCIÓN: Plaza de San Luis Nº3

USO ACTUAL: Residencial

ALTURA DE LA EDIFICACIÓN: Una planta.

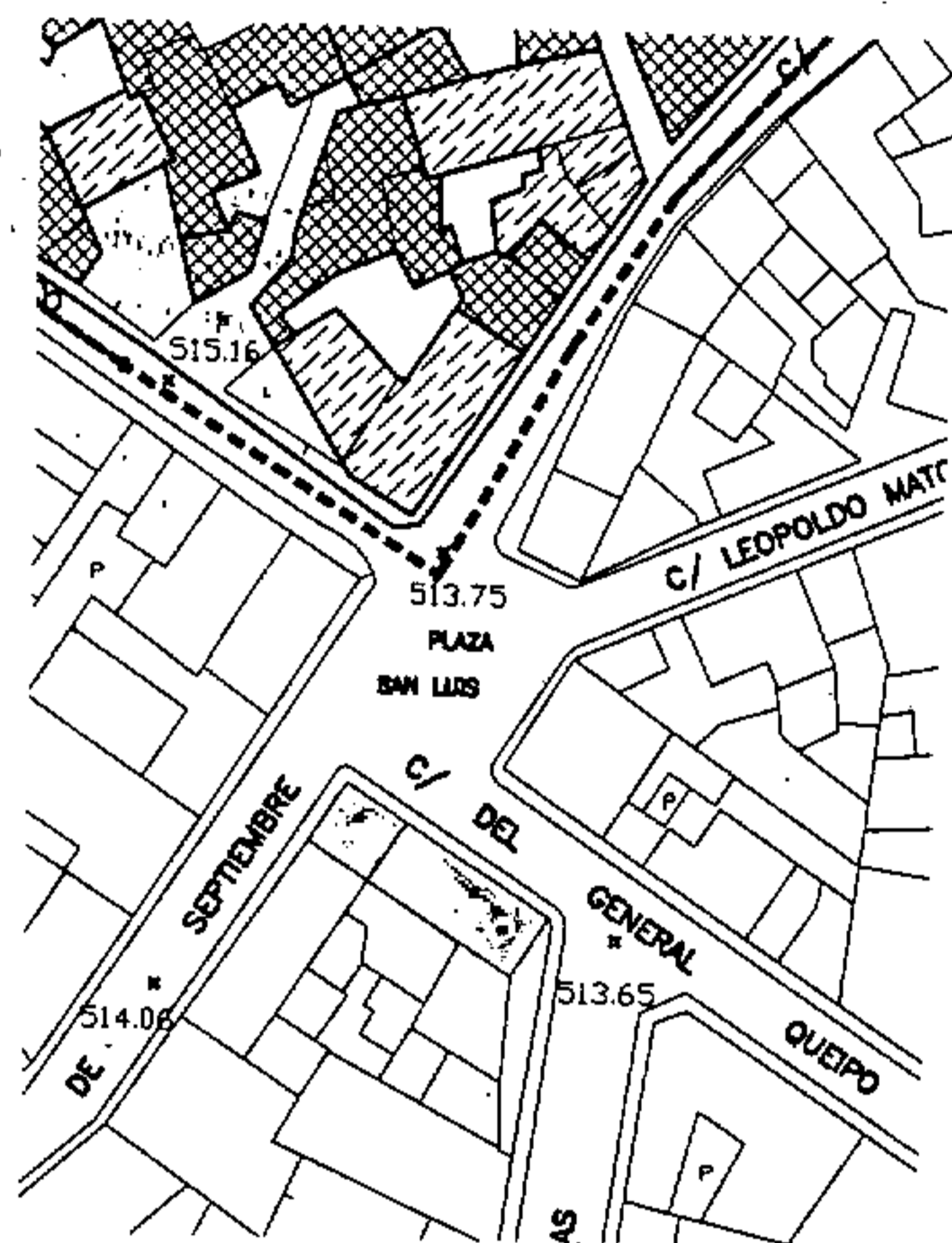
TIPO EDIFICATORIO: Tradicional urbano entremedianeras.

FACHADA-ESTILO: Nº3 huecos sencillos, carpintería de madera barnizada, cubierta de tejas a dos aguas.
Nº5 enmarcado de piedra de cantería en puertas y ventanas, carpintería de madera pintada en color blanco, la puerta en color beige y marrón, paramento liso, franjas laterales y zócalo en color gris, cubierta de tejas a dos aguas.

ESTADO DE LA EDIFICACION: Nº3 Estado de conservación ruinoso, Nº5 estado de conservación buena.

GRADO DE PROTECCION: Parcial Fachada

PLANO DE SITUACION





Papel Lezano

Catálogo Municipal del Patrimonio Arquitectónico. Normas Subsidiarias de Firgas

Julio 1.999

29

DIRECCIÓN: Plaza de San Luis Nº5

USO ACTUAL: Residencial

ALTURA DE LA EDIFICACIÓN: Una planta.

TIPO EDIFICATORIO: Tradicional urbano entremedianeras.


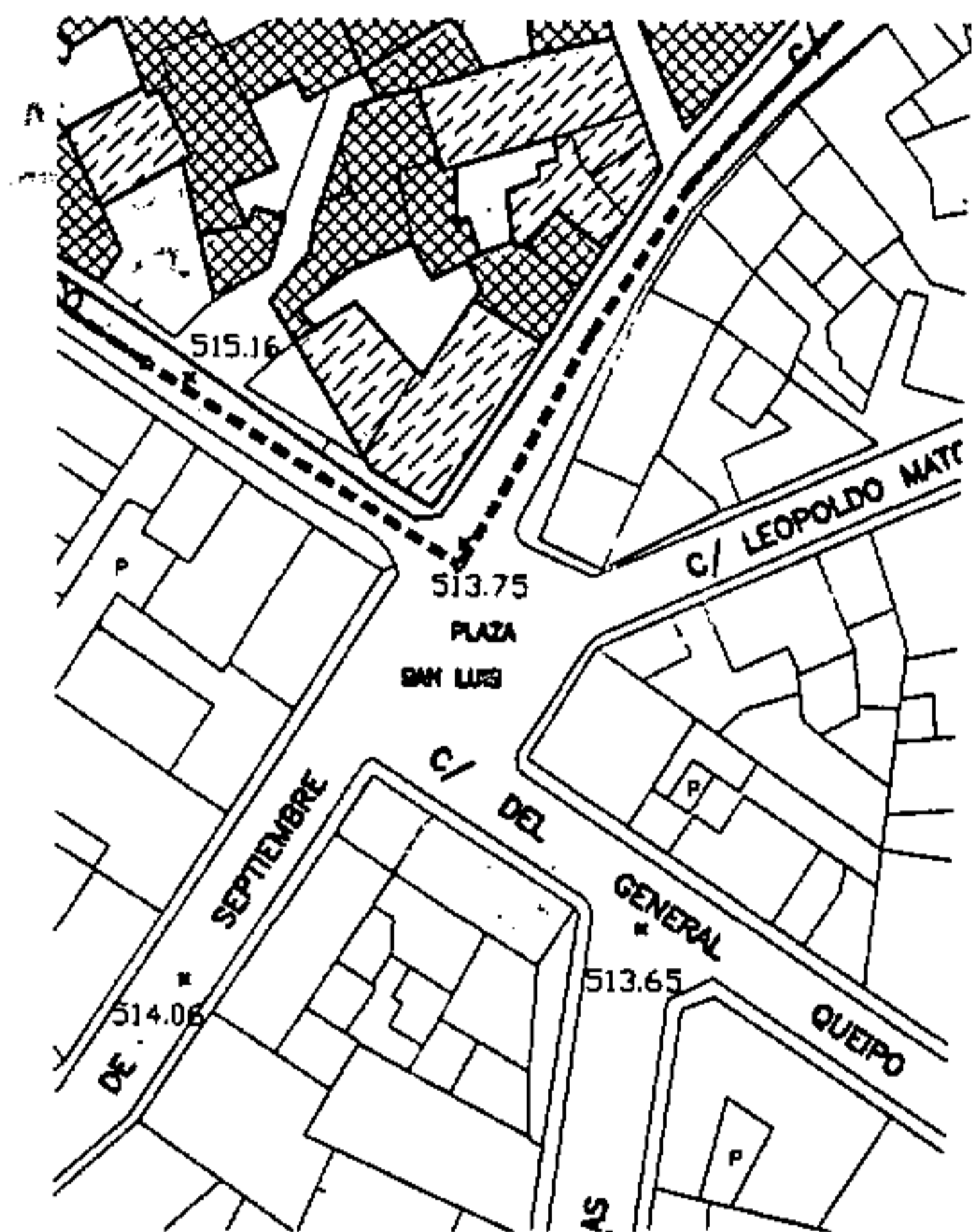
FACHADA-ESTILO: Nº3 huecos sencillos, carpintería de madera barnizada, cubierta de tejas a dos aguas.

Nº5 enmarcado de piedra de cantería en puertas y ventanas, carpintería de madera pintada en color blanco, la puerta en color beige y marrón, paramento liso, franjas laterales y zócalo en color gris, cubierta de tejas a dos aguas.

ESTADO DE LA EDIFICACION: Nº 3 Estado de conservación ruinoso, Nº5 estado de conservación buena.

GRADO DE PROTECCION: Ambiental

PLANO DE SITUACION





Rafael Lexano

Catálogo Municipal del Patrimonio Arquitectónico. Normas Subsidiarias de Fargas

Julio 1.999

30

DIRECCIÓN: Carretera Las Madres (Barranquera Honda Nº2)

USO ACTUAL: Residencial

ALTURA DE LA EDIFICACIÓN: Una planta.


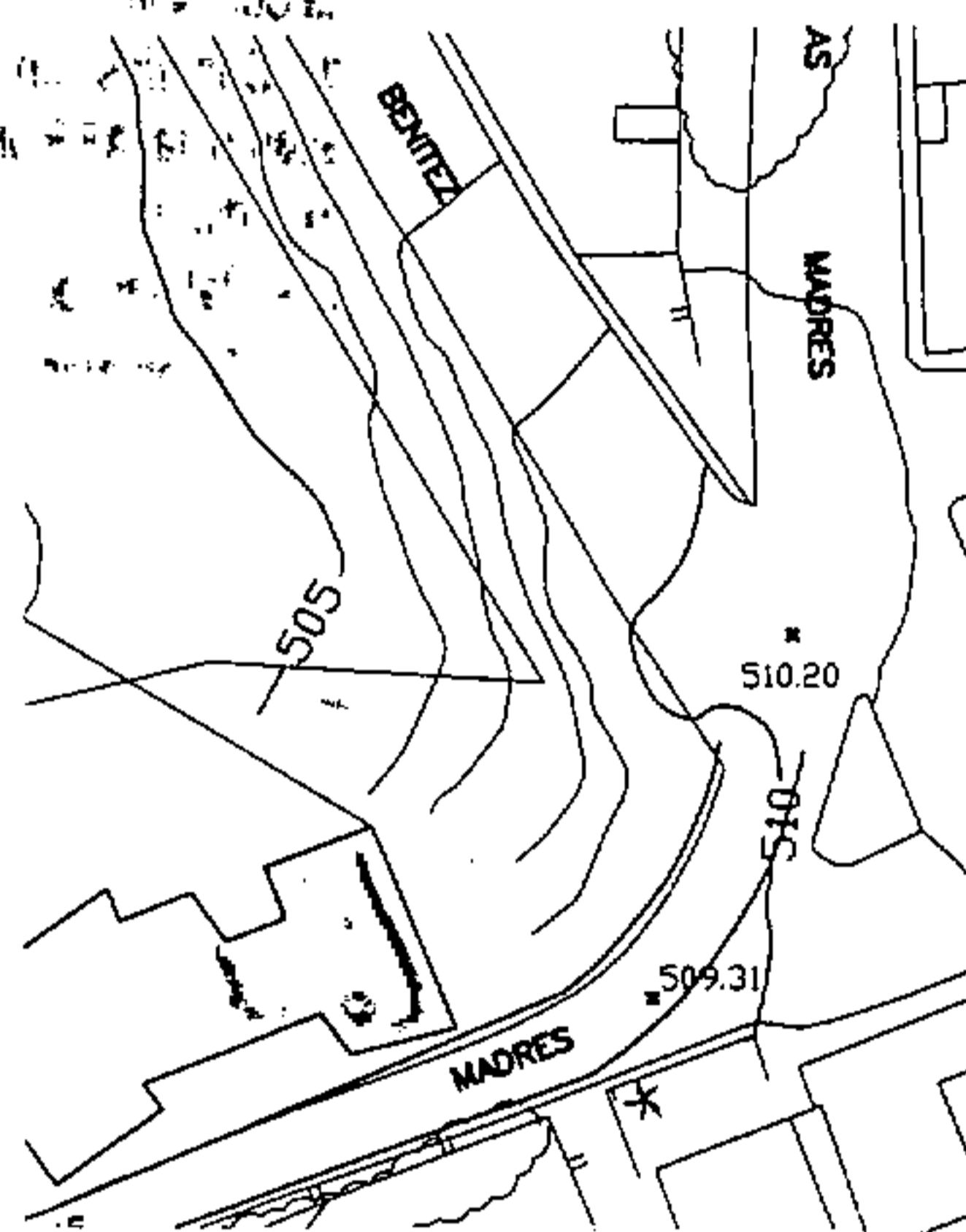
TIPO EDIFICATORIO: Tradicional urbano aislada.

FACHADA-ESTILO: Forma especie de un conjunto de edificaciones, las cubiertas son de tejas a dos aguas y de una, paramento liso, huecos de ventanas y puertas sencillos, carpintería de madera pintada en color verde.

ESTADO DE LA EDIFICACION: Excelente estado de conservación.

GRADO DE PROTECCION: Ambiental

PLANO DE SITUACION





Rafael Cejano

Catálogo Municipal del Patrimonio Arquitectónico. Normas Subsidiarias de Fircas

Julio 1.999

31

DIRECCIÓN: El Calvario Nº1

USO ACTUAL: Residencial

ALTURA DE LA EDIFICACIÓN: Dos plantas.

TIPO EDIFICATORIO: Tradicional urbano entremedianeras.

FACHADA-ESTILO: Paramento liso, huecos sencillos enmarcados con relieve en color gris, cubierta plana (azotea), carpintería de madera pintada en color marrón, zócalo con tirolesa pintado en gris.

ESTADO DE LA EDIFICACION: Estado de conservación buena.

GRADO DE PROTECCION: Parcial
Fachada

PLANO DE SITUACION





Rafael Lezano

Catálogo Municipal del Patrimonio Arquitectónico. Normas Subsidiarias de Fargas

Julio 1.999

32

DIRECCIÓN: Calvario Nº2

USO ACTUAL: Residencial y Comercial

ALTURA DE LA EDIFICACIÓN: Dos plantas más azotea.

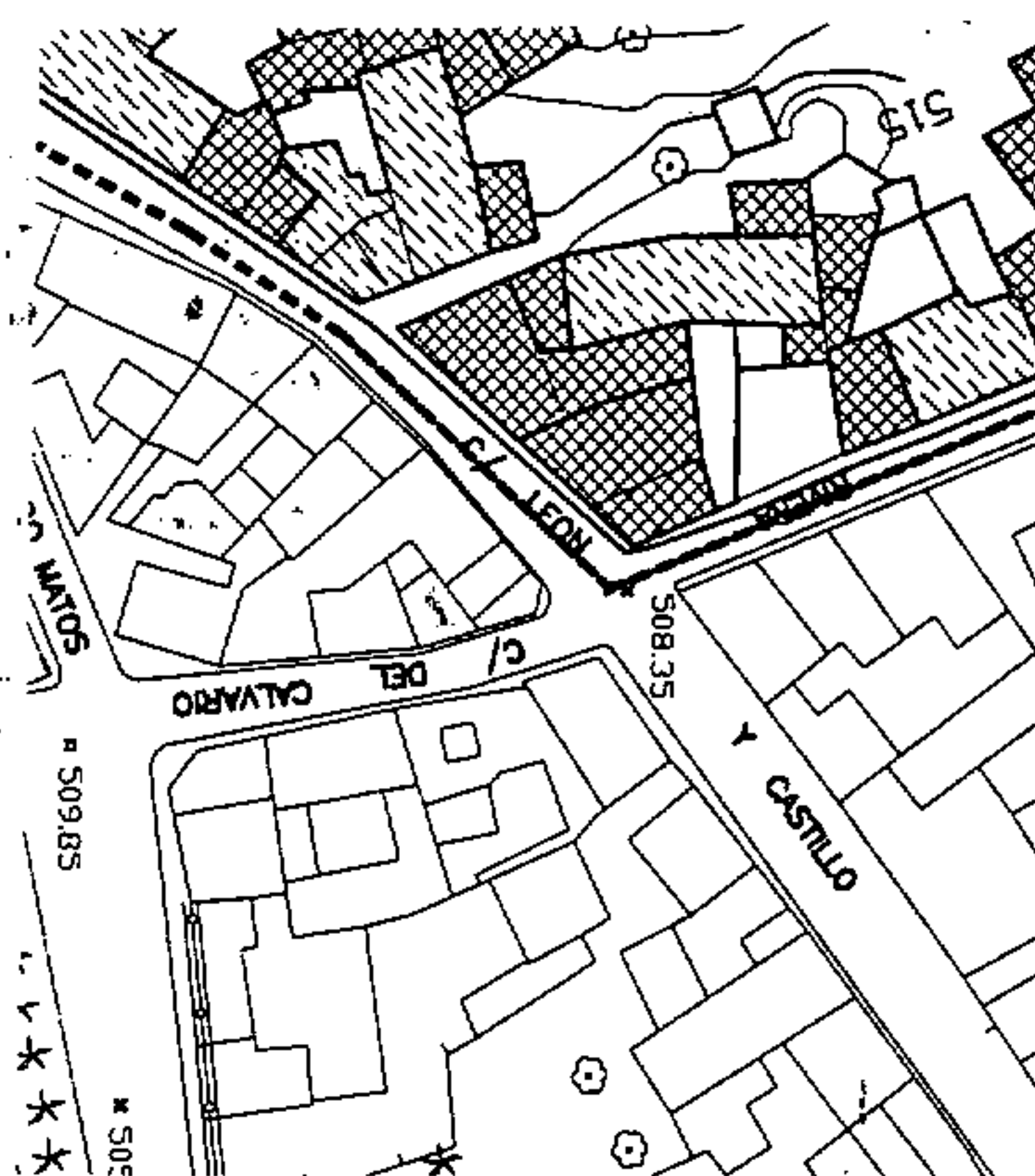
TIPO EDIFICATORIO: Tradicional urbano entremedianeras.

FACHADA-ESTILO: Enmarcado de piedra de cantería en puertas y ventanas, zócalo con tirolesa, carpintería pintada en color blanco y marrón, paramento liso.

ESTADO DE LA EDIFICACION: Estado de conservación buena.

GRADO DE PROTECCION: Parcial
Fachada

PLANO DE SITUACION





Rafael Lezcano

Catálogo Municipal del Patrimonio Arquitectónico. Normas Subsidiarias de Fargas

33

Julio 1.999

DIRECCIÓN: El Calvario Nº3

USO ACTUAL: Residencial

ALTURA DE LA EDIFICACIÓN: Una planta más azotea.

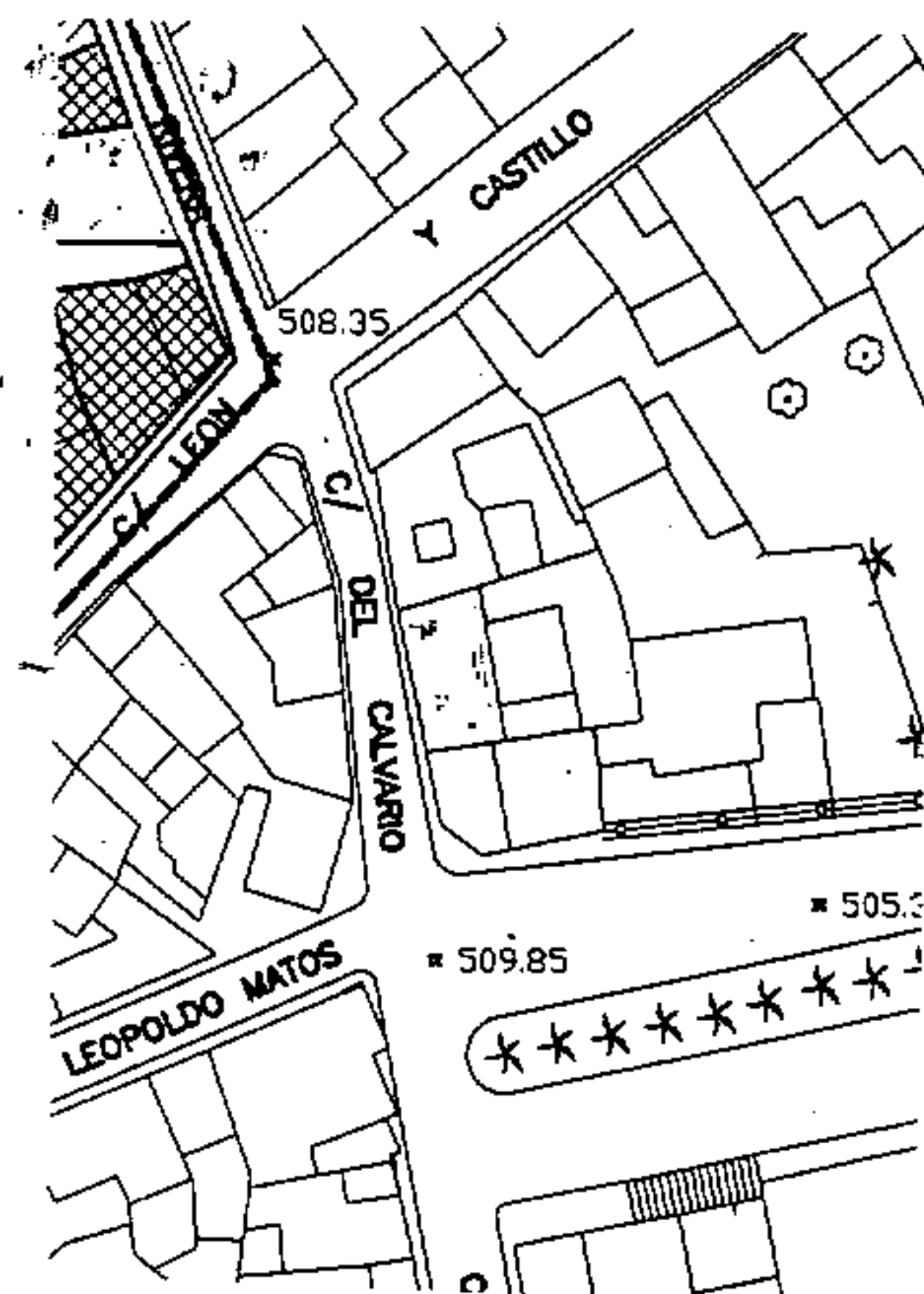
TIPO EDIFICATORIO: Tradicional urbano entremedianeras.

FACHADA-ESTILO: Enmarcado de piedra de cantería en puertas y ventanas, zócalo con tirolesa pintado en color gris, carpintería pintada en color marrón, remate en la azotea con piedra de cantería.

ESTADO DE LA EDIFICACION: Estado de conservación buena.

GRADO DE PROTECCION: Parcial
Fachada

PLANO DE SITUACION





Rafael Lezcano

Catálogo Municipal del Patrimonio Arquitectónico. Normas Subsidiarias de Firgas

34

Julio 1.999

DIRECCIÓN: Esquina Leopoldo Matos y El Calvario Nº4

USO ACTUAL: Residencial

ALTURA DE LA EDIFICACIÓN: Una planta


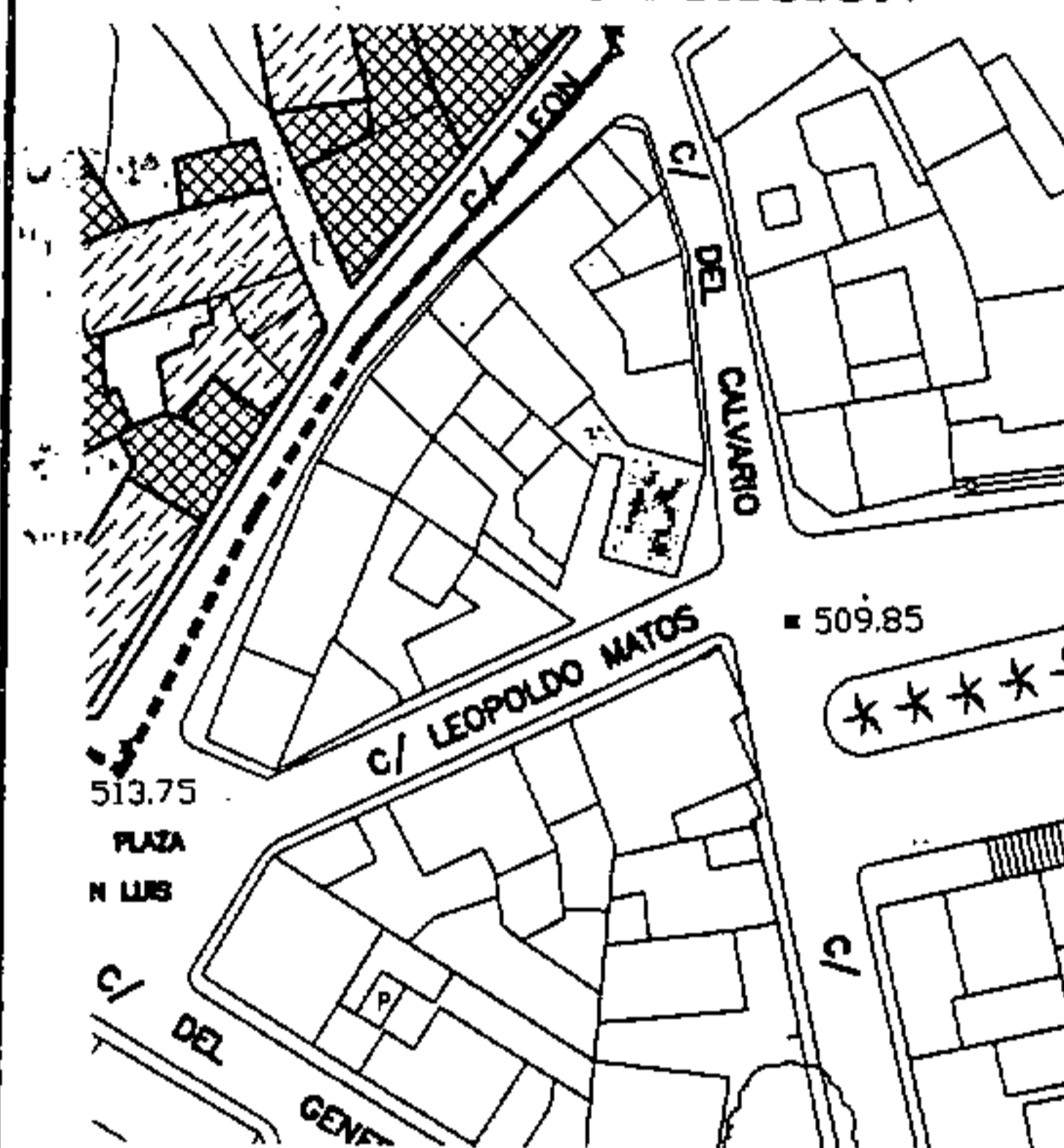
TIPO EDIFICATORIO: Tradicional urbano adosada por un lateral.

FACHADA-ESTILO: Paramento liso, y piedra en las esquinas, huecos grandes con dintel de piedra, cubierta de tejas a dos aguas.

ESTADO DE LA EDIFICACION: Estado de conservación buena.

GRADO DE PROTECCION: Integral

PLANO DE SITUACION





Rafael Lorenzo

Catálogo Municipal del Patrimonio Arquitectónico. Normas Subsidiarias de Firgas

Julio 1.999

35

DIRECCIÓN: El Calvario Nº11

USO ACTUAL: Residencial

ALTURA DE LA EDIFICACIÓN: Una planta más azotea.

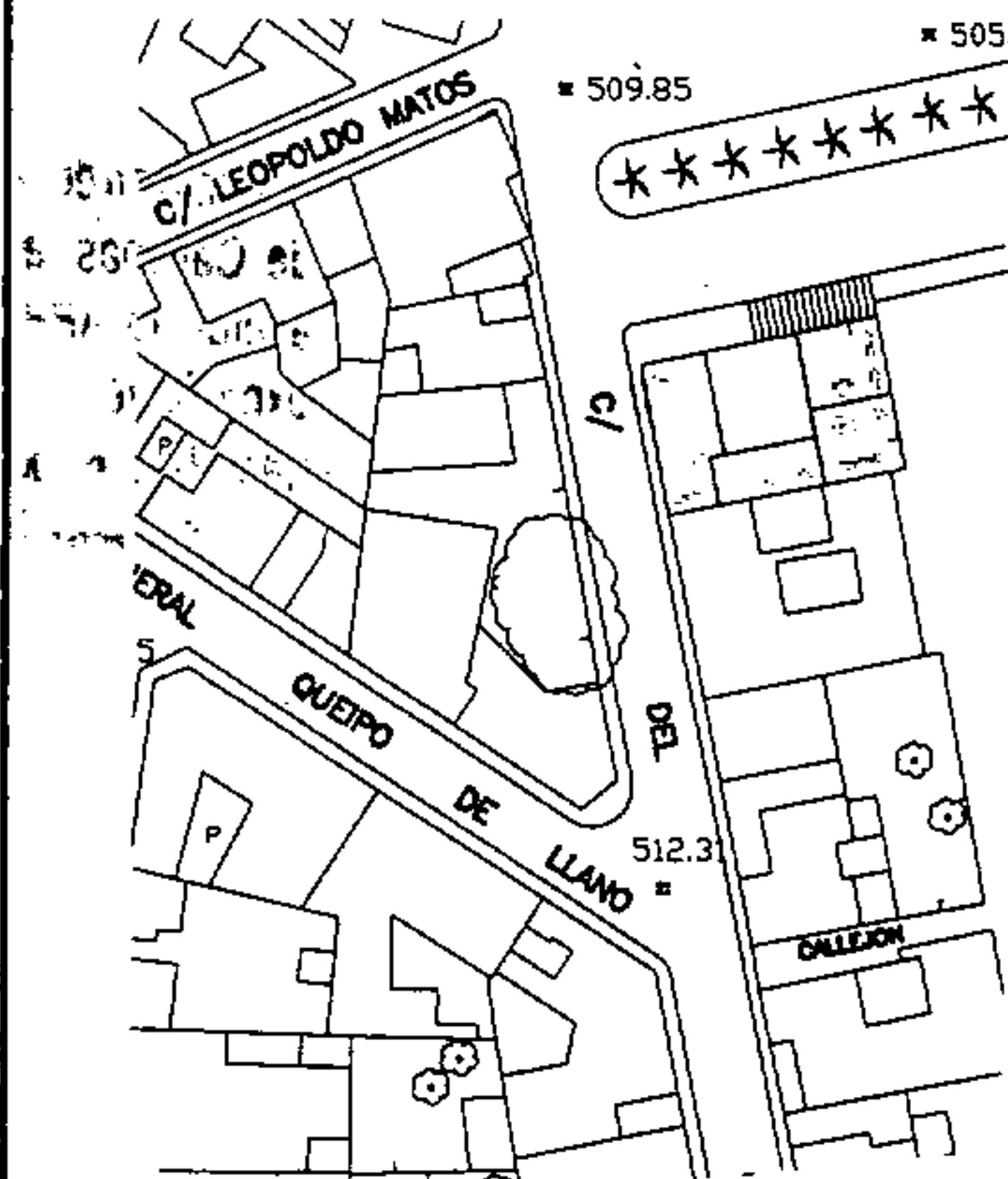
TIPO EDIFICATORIO: Tradicional urbano entremedianeras.

FACHADA-ESTILO: Paramento liso, Enmarcado de puertas y ventanas pintado en color blanco, decoración de fachada con molduras, carpintería de madera barnizada, zócalo a la tirolesa.

ESTADO DE LA EDIFICACION: Estado de conservación buena.

GRADO DE PROTECCION: Ambiental

PLANO DE SITUACION





Rafael Lezcano

Catálogo Municipal del Patrimonio Arquitectónico. Normas Subsidiarias de Firgas

36

Julio 1.999

DIRECCIÓN: El Calvario Nº12

USO ACTUAL: Residencial

ALTURA DE LA EDIFICACIÓN: Una planta más azotea.

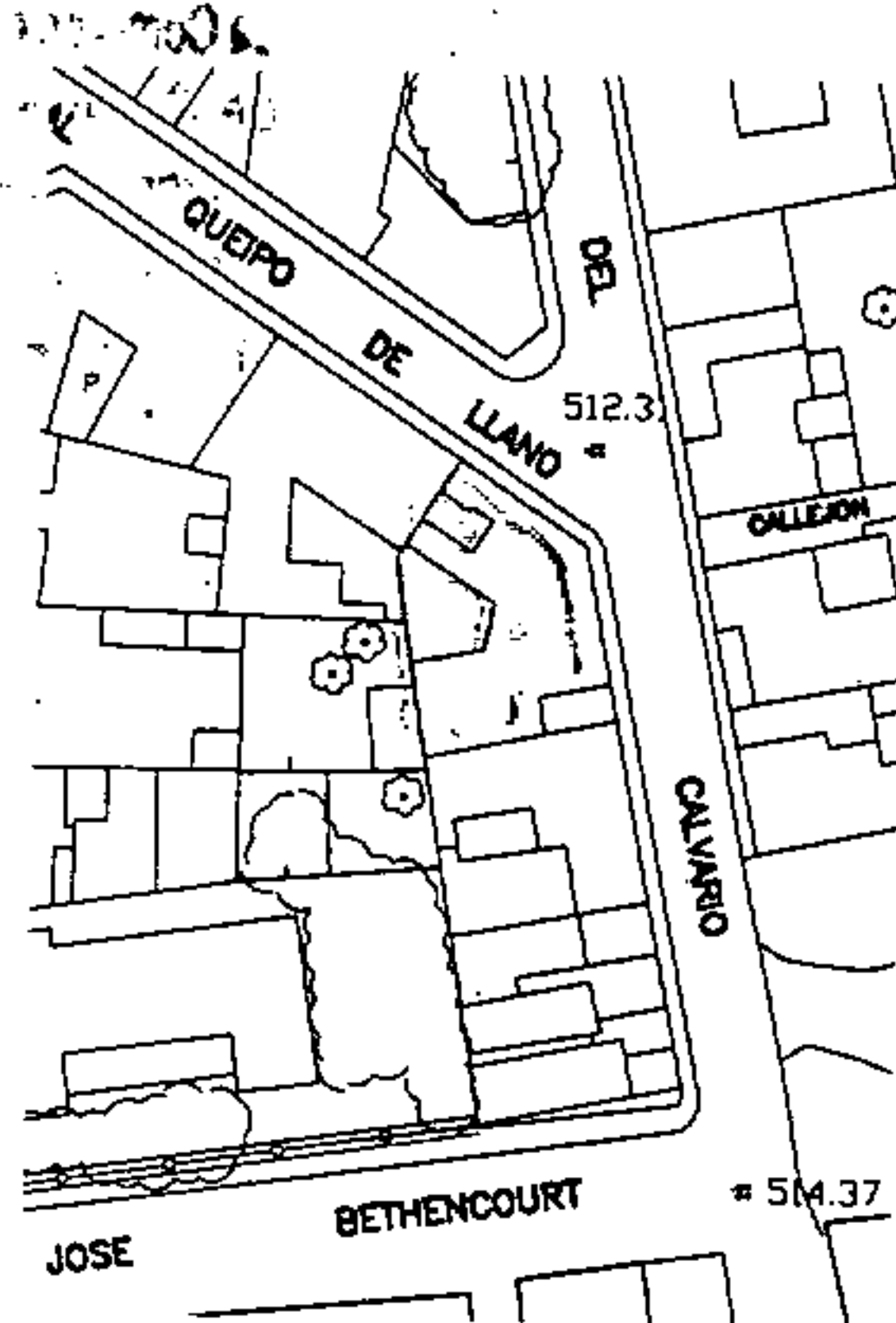
TIPO EDIFICATORIO: Tradicional urbano entremedianeras, en esquina.

FACHADA-ESTILO: Paramento liso, Enmarcado de puertas y ventanas pintado en color blanco, decoración de fachada con molduras, carpintería de madera pintada en color blanco, zócalo a la tirolesa, decoración, franjas verticales pintadas.

ESTADO DE LA EDIFICACION: Estado de conservación buena.

GRADO DE PROTECCION: Parcial Fachada

PLANO DE SITUACION





Rafael Lizcano

Catálogo Municipal del Patrimonio Arquitectónico. Normas Subsidiarias de Firgas

37

Julio 1.999

DIRECCIÓN: El Calvario N°13

USO ACTUAL: Residencial

ALTURA DE LA EDIFICACIÓN: Una planta más azotea.

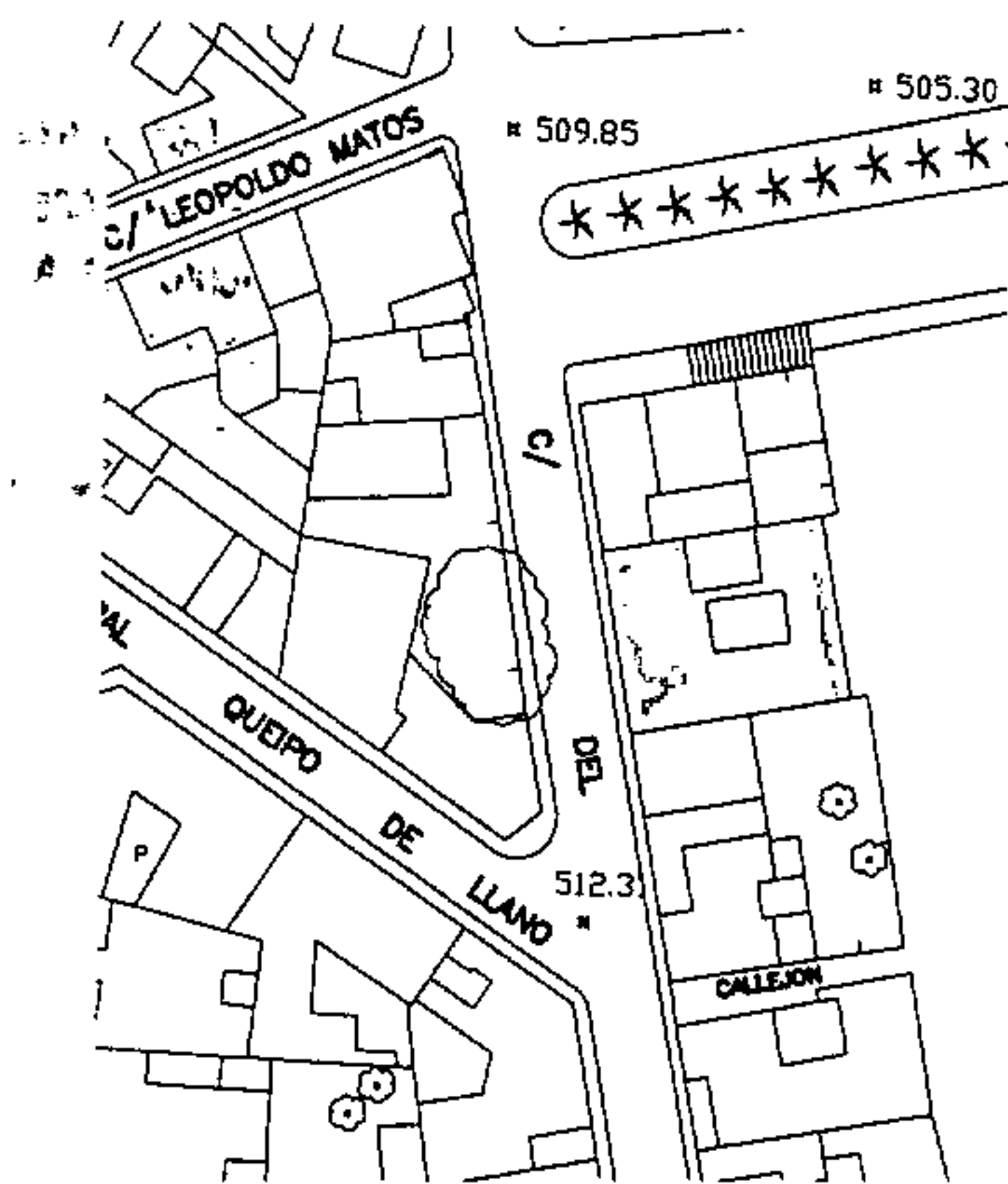
TIPO EDIFICATORIO: Tradicional urbano entremedianeras.

FACHADA-ESTILO: Paramento liso, enmarcado de piedra de cantería en puertas y ventanas, carpintería de madera barnizada, remate de molduras en puertas y ventanas, voladizo decorativo centrado revestido con tejas, Remates en esquinas y en la parte superior con piedra de cantería y zócalo de un metro de la misma.

ESTADO DE LA EDIFICACION: Estado de conservación buena.

GRADO DE PROTECCION: Parcial Fachada

PLANO DE SITUACION





Rafael Ferrero

Catálogo Municipal del Patrimonio Arquitectónico. Normas Subsidiarias de Fargas

38

Julio 1.999

DIRECCIÓN: El Calvario Nº14

USO ACTUAL: Residencial

ALTURA DE LA EDIFICACIÓN: Una planta más azotea.


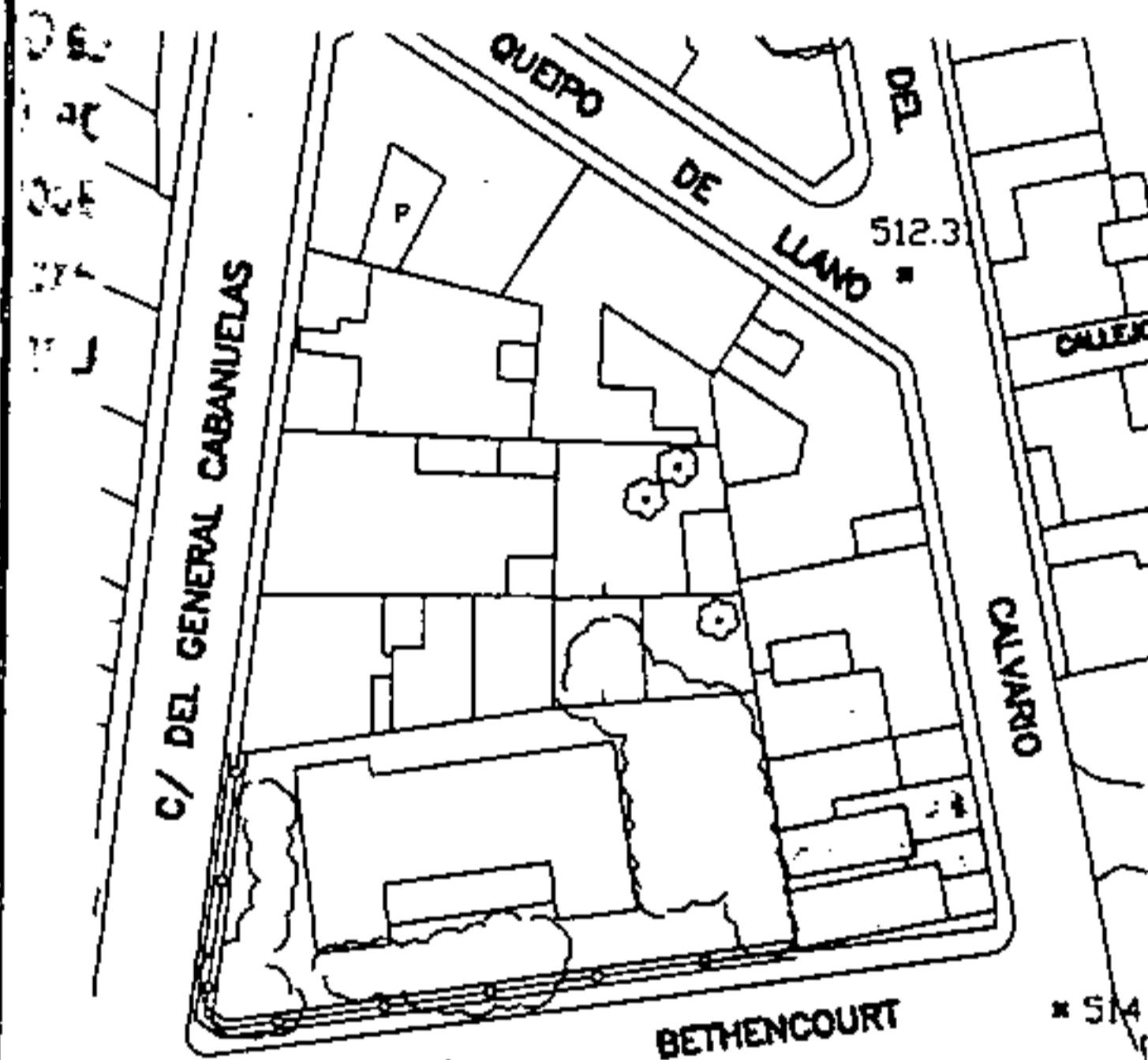
TIPO EDIFICATORIO: Tradicional urbano entremedianeras.

FACHADA-ESTILO: Paramento liso, remates en puertas y ventanas, carpintería de madera barnizada, en la parte superior de la azotea juega con entrantes y salientes formando una decoración sencilla.

ESTADO DE LA EDIFICACION: Estado de conservación buena.

GRADO DE PROTECCION: Parcial Fachada

PLANO DE SITUACION





Rafael Lizcano

Catálogo Municipal del Patrimonio Arquitectónico. Normas Subsidiarias de Firgas

39

Julio 1.999

DIRECCIÓN: General Queipo de Llano Nº1

USO ACTUAL: Residencial

ALTURA DE LA EDIFICACIÓN: Dos plantas más azotea.

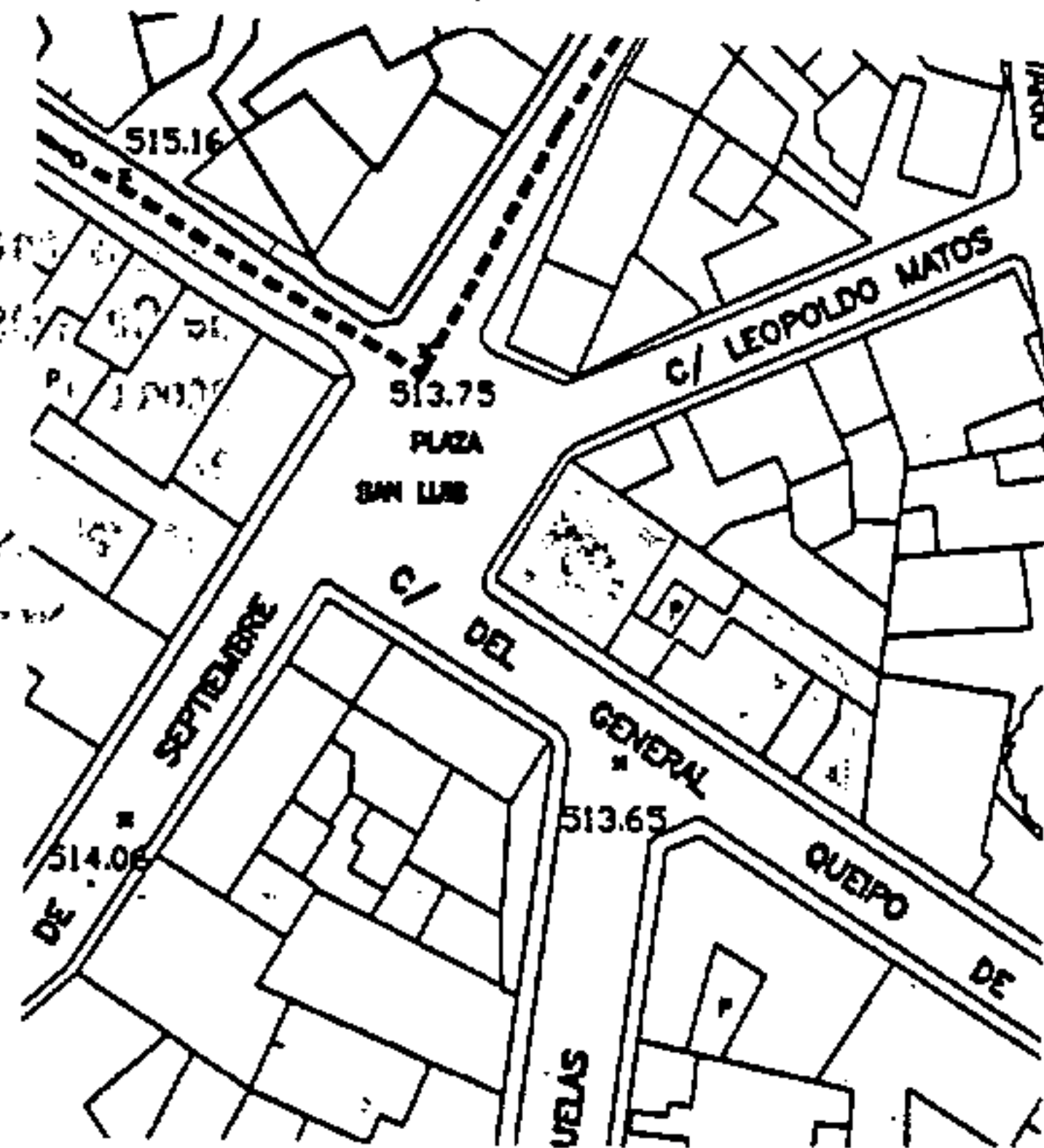
TIPO EDIFICATORIO: Tradicional urbano entremedianeras.

FACHADA-ESTILO: Paramento liso, enmarcado con tirolesa en puertas y ventanas y en zócalo, carpintería de madera pintado en color marrón.

ESTADO DE LA EDIFICACION: Estado de conservación malo (reformado)

GRADO DE PROTECCION: Parcial
Fachada

PLANO DE SITUACION





Rafael Lizcano

Catálogo Municipal del Patrimonio Arquitectónico. Normas Subsidiarias de Firgas

40

Julio 1.999

DIRECCIÓN: General Queipo de Llano Nº3

USO ACTUAL: Residencial

ALTURA DE LA EDIFICACIÓN: Dos plantas más azotea.

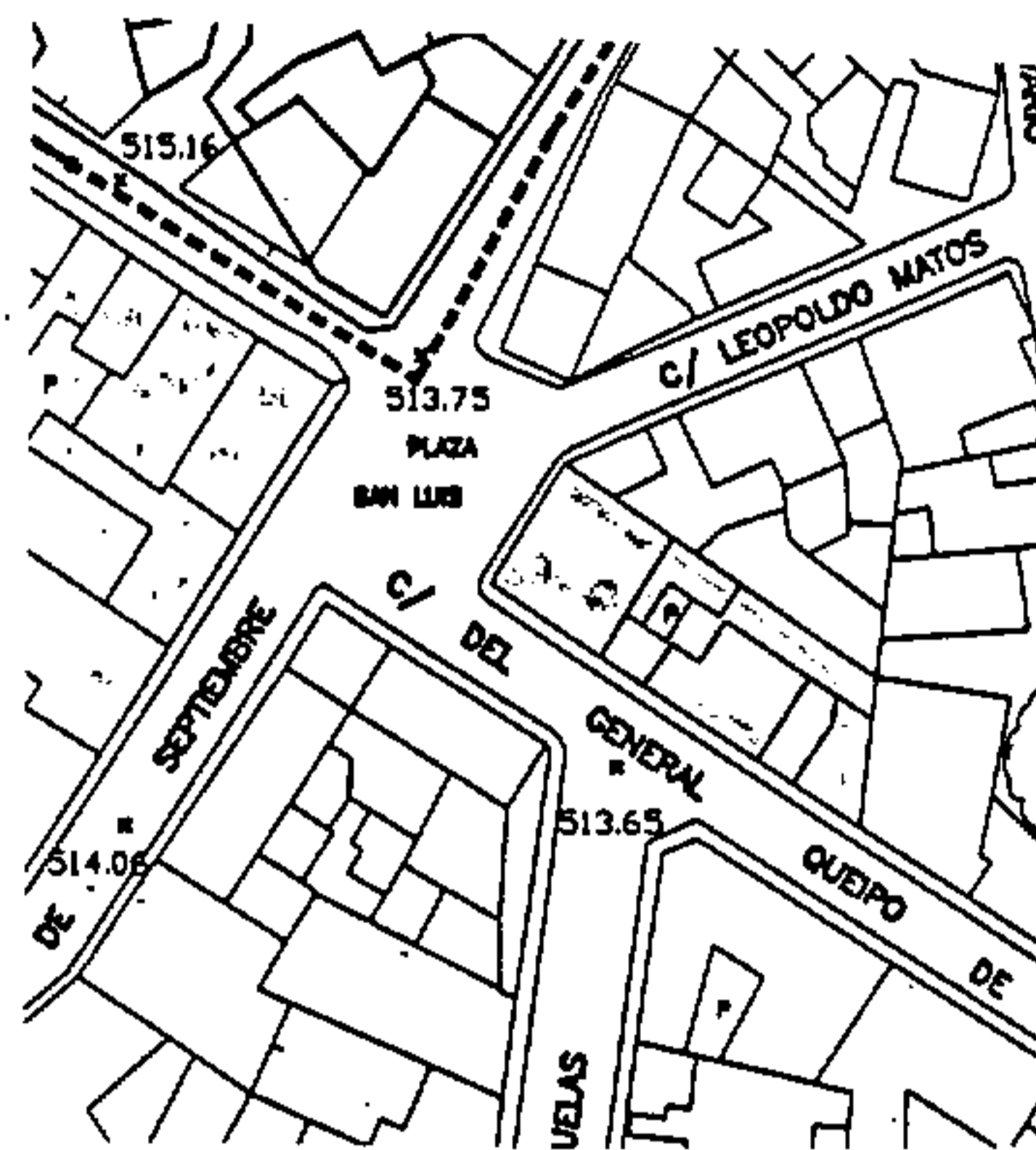
TIPO EDIFICATORIO: Tradicional urbano entremedianeras.


FACHADA-ESTILO: Paramento liso, enmarcado con tirolesa en puertas y ventanas y en zócalo, carpintería de madera pintado en color marrón.

ESTADO DE LA EDIFICACION: Estado de conservación malo (reformado)

GRADO DE PROTECCION: Parcial Fachada

PLANO DE SITUACION





Rafael Lezano

Catálogo Municipal del Patrimonio Arquitectónico. Normas Subsidiarias de Firgas

Julio 1.999

41

DIRECCIÓN: General Queipo de Llano Nº2

USO ACTUAL: Residencial

ALTURA DE LA EDIFICACIÓN: Una planta.


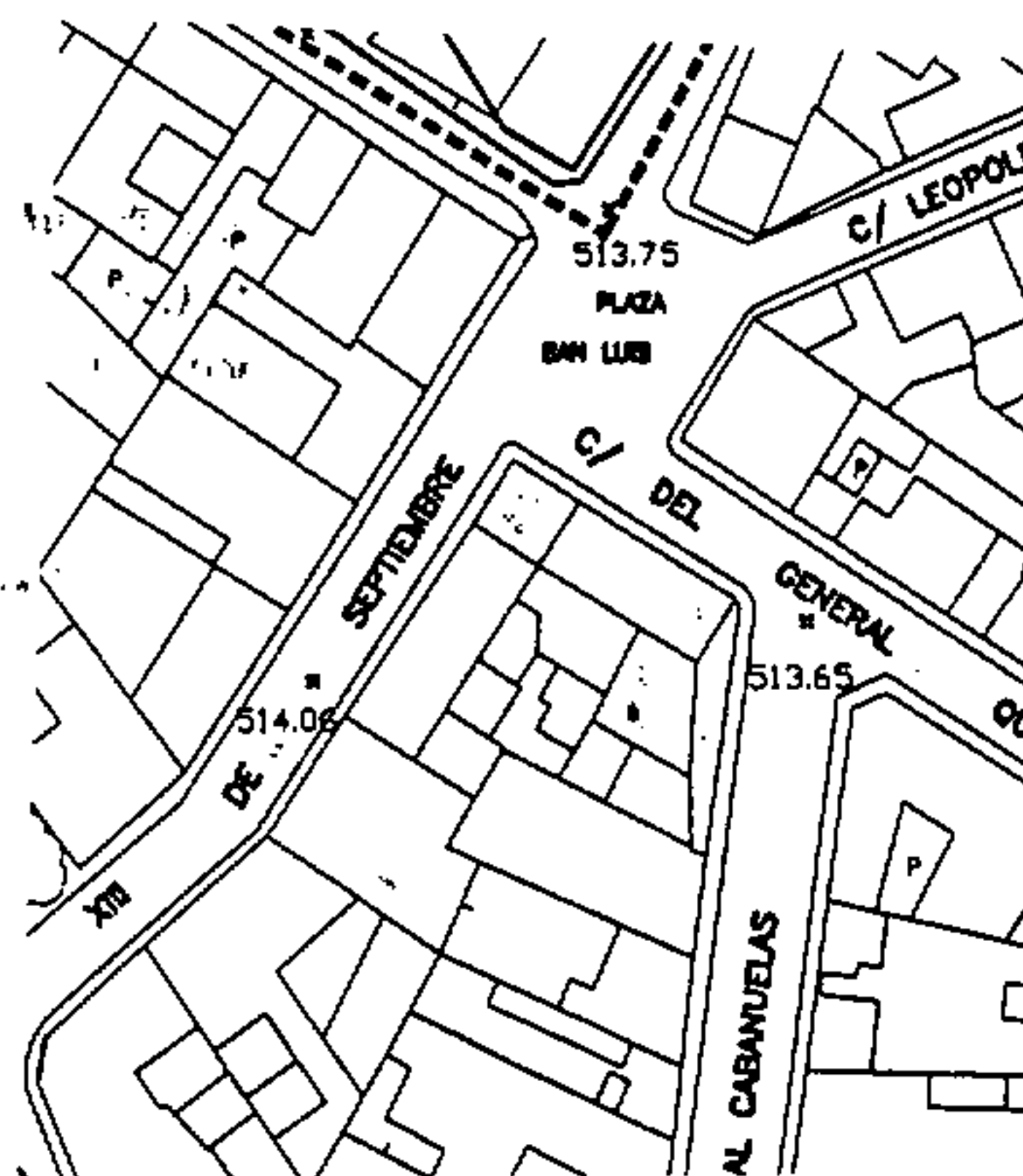
TIPO EDIFICATORIO: Tradicional urbano entremedianeras.

FACHADA-ESTILO: Nº2. Paramento liso y huecos sencillos, carpintería de madera barnizada y cubierta de tejas a dos aguas.
Nº4 Enmarcado de piedra de cantería en puertas y ventanas, carpintería de color blanco y puerta marrón y beige, zócalo de tirolesa y franjas verticales en los laterales, cubierta de tejas a dos aguas.

ESTADO DE LA EDIFICACION: Estado de conservación regular.

GRADO DE PROTECCION: Ambiental

PLANO DE SITUACION





Rafael Lezcano

Catálogo Municipal del Patrimonio Arquitectónico. Normas Subsidiarias de Firgas

Julio 1.999

42

DIRECCIÓN: General Queipo de Llano Nº4

USO ACTUAL: Residencial

ALTURA DE LA EDIFICACIÓN: Una planta.

TIPO EDIFICATORIO: Tradicional urbano entremedianeras.


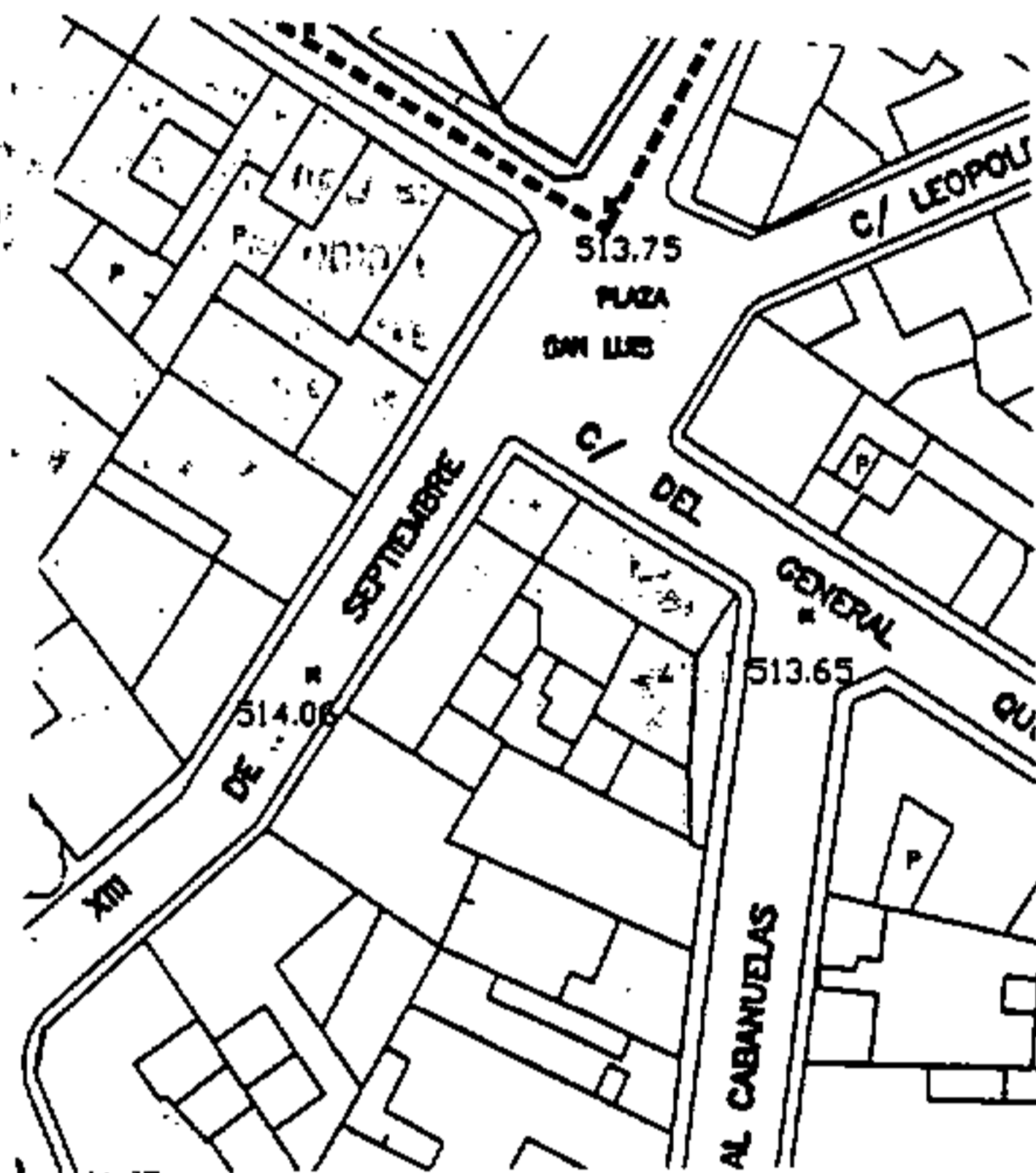
FACHADA-ESTILO: Nº2 Paramento liso y huecos sencillos, carpintería de madera barnizada y cubierta de tejas a dos aguas.

Nº4 Enmarcado de piedra de cantería en puertas y ventanas, carpintería de color blanco y puerta marrón y beige, zócalo de tirolesa y franjas verticales en los laterales, cubierta de tejas a dos aguas.

ESTADO DE LA EDIFICACION: Estado de conservación regular.

GRADO DE PROTECCION: Ambiental

PLANO DE SITUACION





Rafael Pezcano

Catálogo Municipal del Patrimonio Arquitectónico. Normas Subsidiarias de Fargas

Julio 1.999

43

DIRECCIÓN: Plaza de San Roque Nº1

USO ACTUAL: Administrativo de carácter público (Ayuntamiento de Fargas)

ALTURA DE LA EDIFICACIÓN: Dos plantas más buhardilla.

TIPO EDIFICATORIO: Tradicional urbano aislada.

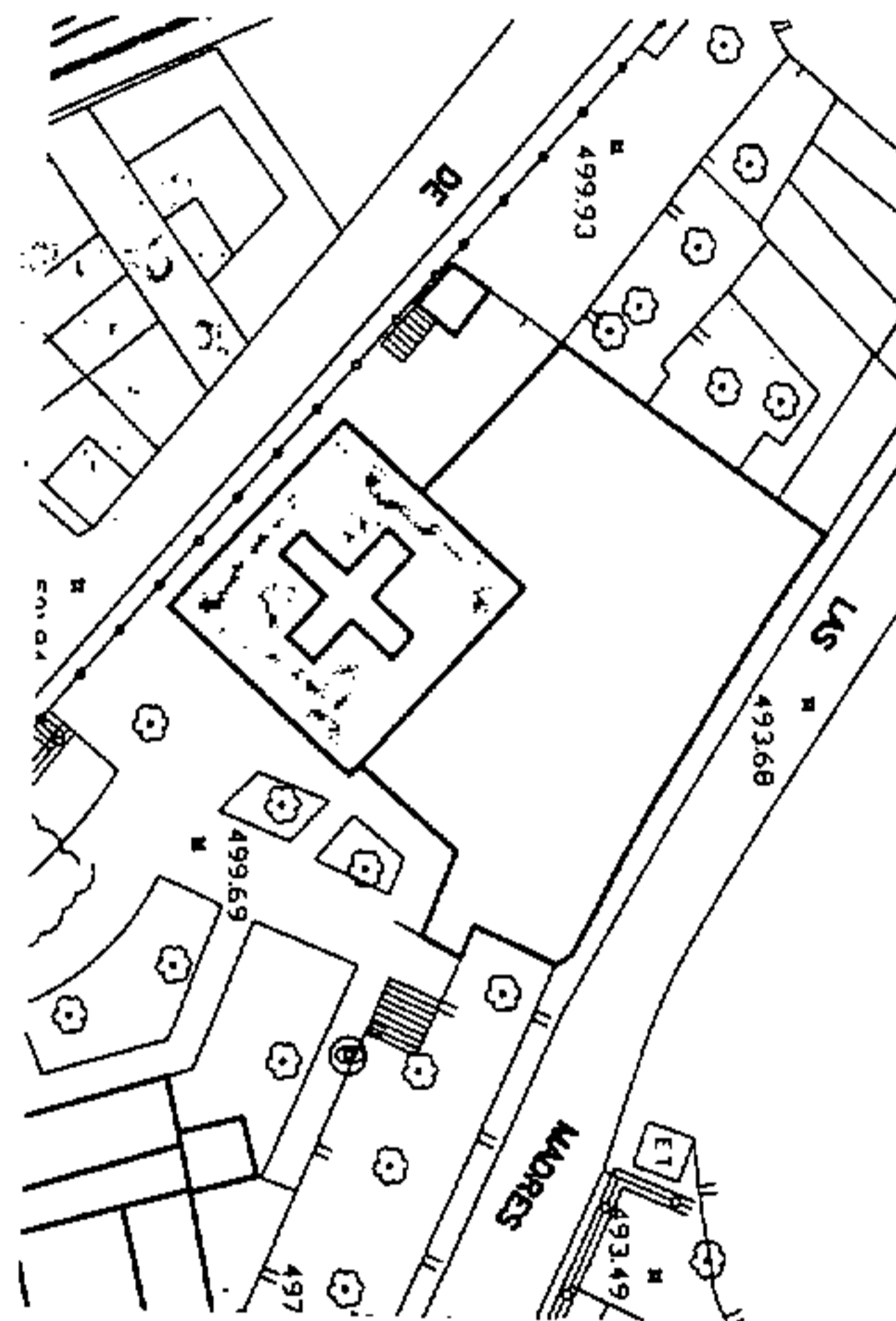
FACHADA-ESTILO: Fachada revestida con piedra de cantería tanto zócalos como enmarcado de ventana y puertas, dos balcones de madera, carpintería de madera barnizada y buhardilla habitada con cubierta de tejas.

En la parte principal del edificio aparece un arco de medio punto decorativo revestido de piedra de cantería.

ESTADO DE LA EDIFICACION: Estado de conservación bueno.

GRADO DE PROTECCION: Integral

PLANO DE SITUACION





Rafael Lezcano

Catálogo Municipal del Patrimonio Arquitectónico. Normas Subsidiarias de Fargas

44

Julio 1.999

DIRECCIÓN: Plaza de San Roque Nº2

USO ACTUAL: Religioso (casa del cura)

ALTURA DE LA EDIFICACIÓN: Dos plantas.

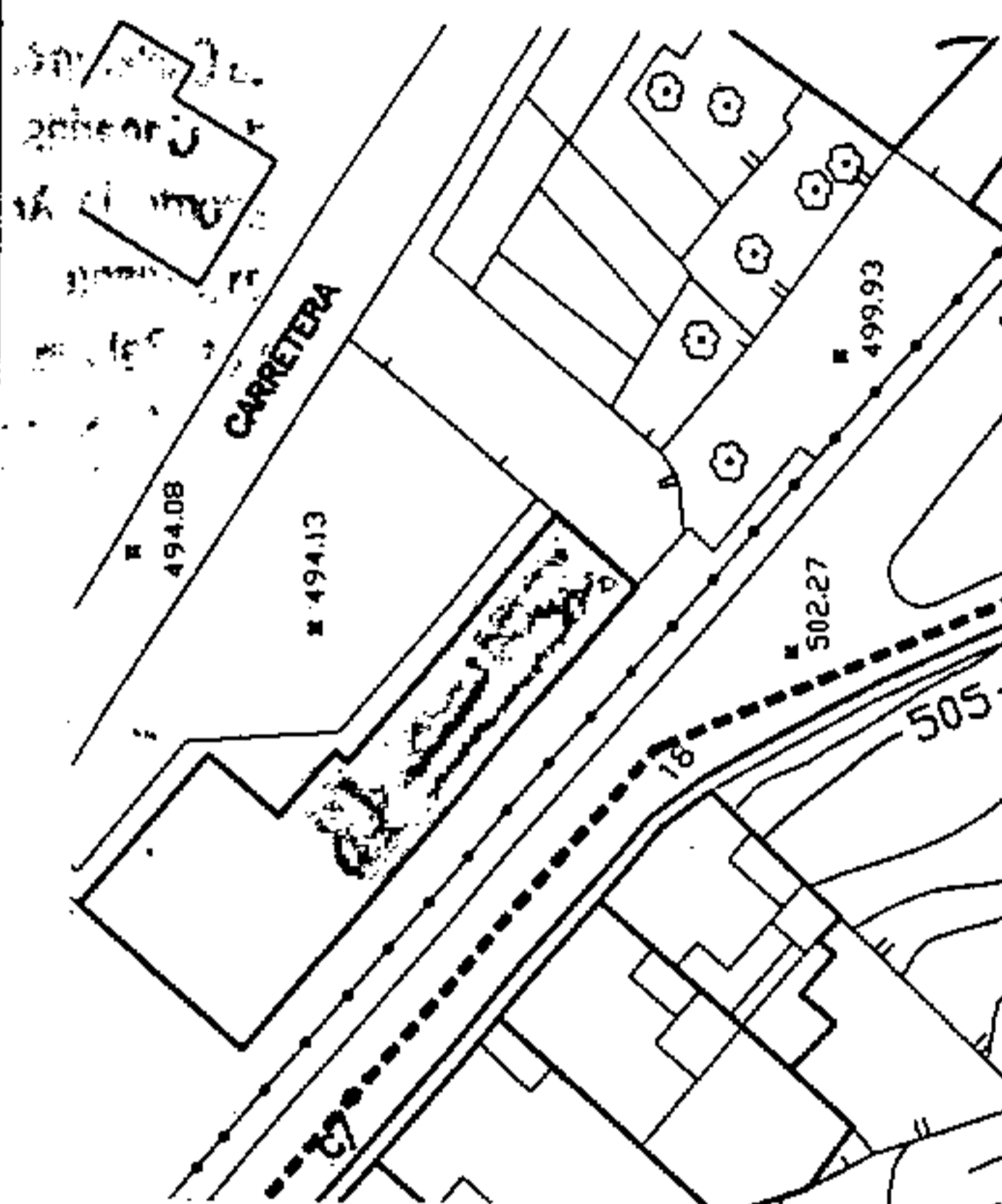
TIPO EDIFICATORIO: Tradicional urbano adosada por un lateral.

FACHADA-ESTILO: Enmarcado de piedra de cantería en puertas y ventanas, zócalo de un metro de altura de la misma piedra, carpintería de madera barnizada, balcón de madera barnizada, cubierta de tejas a dos aguas.

ESTADO DE LA EDIFICACION: Estado de conservación bueno.

GRADO DE PROTECCION: Integral

PLANO DE SITUACION





Rafael Lezcano

Catálogo Municipal del Patrimonio Arquitectónico. Normas Subsidiarias de Firgas

Julio 1.999

45

DIRECCIÓN: El Molino

USO ACTUAL: Cultural y turístico

ALTURA DE LA EDIFICACIÓN: Una planta.


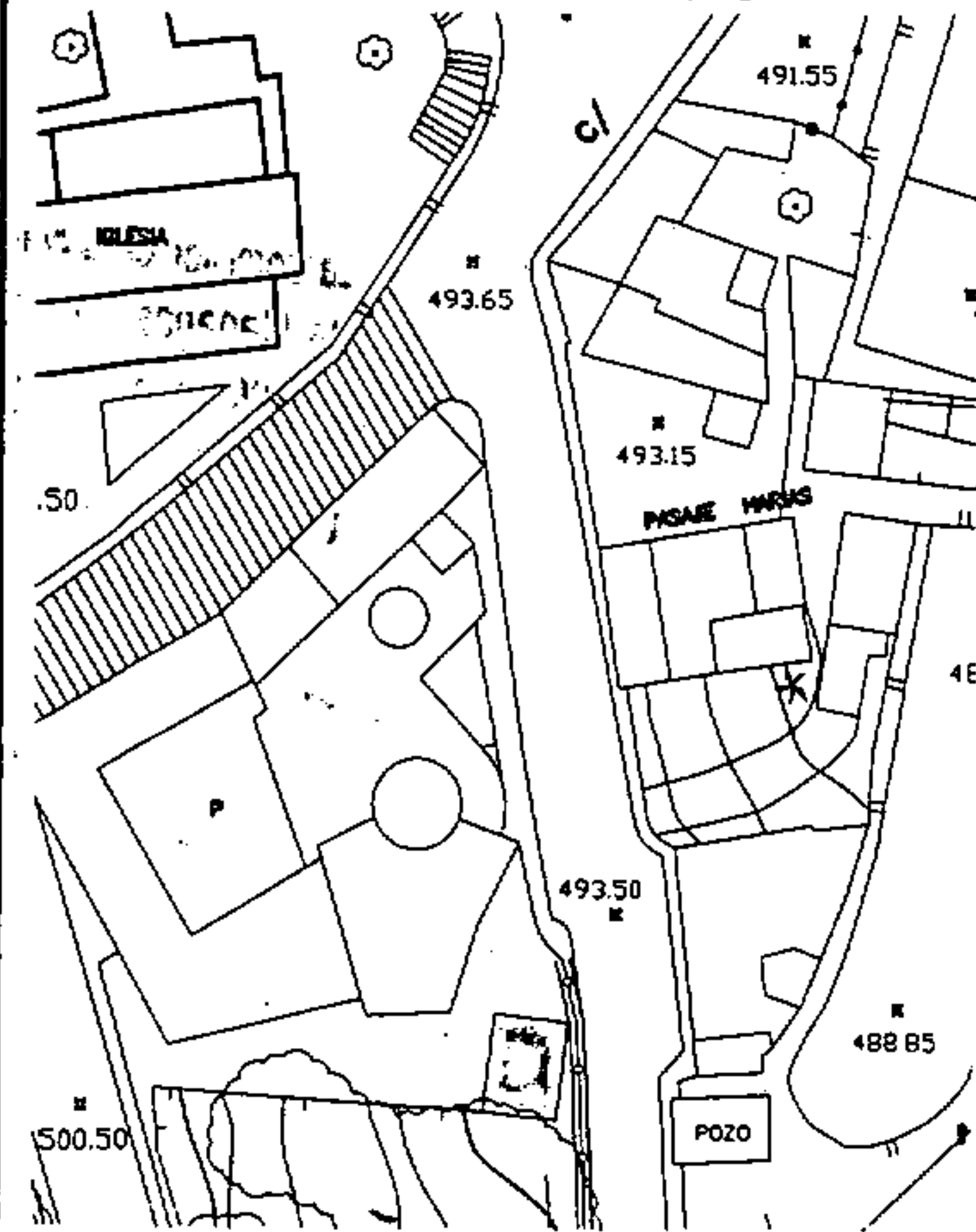
TIPO EDIFICATORIO: Tradicional urbano aislado.

FACHADA-ESTILO: Dos edificios con diferentes entradas, paramentos lisos, y piedra en las esquinas, huecos sencillos, carpintería de madera barnizada y cubierta de tejas a dos aguas. Contiene uno de los últimos molinos accionados por agua que existen en la isla.

ESTADO DE LA EDIFICACION: Excelente estado de conservación (Reformado)

GRADO DE PROTECCION: Integral

PLANO DE SITUACION





Rapal cercano

Catálogo Municipal del Patrimonio Arquitectónico. Normas Subsidiarias de Firgas

46

Julio 1.999

DIRECCIÓN: Maestra Petra Guerra Nº4

USO ACTUAL: Sanitario (Centro de Salud)

ALTURA DE LA EDIFICACIÓN: Dos plantas.

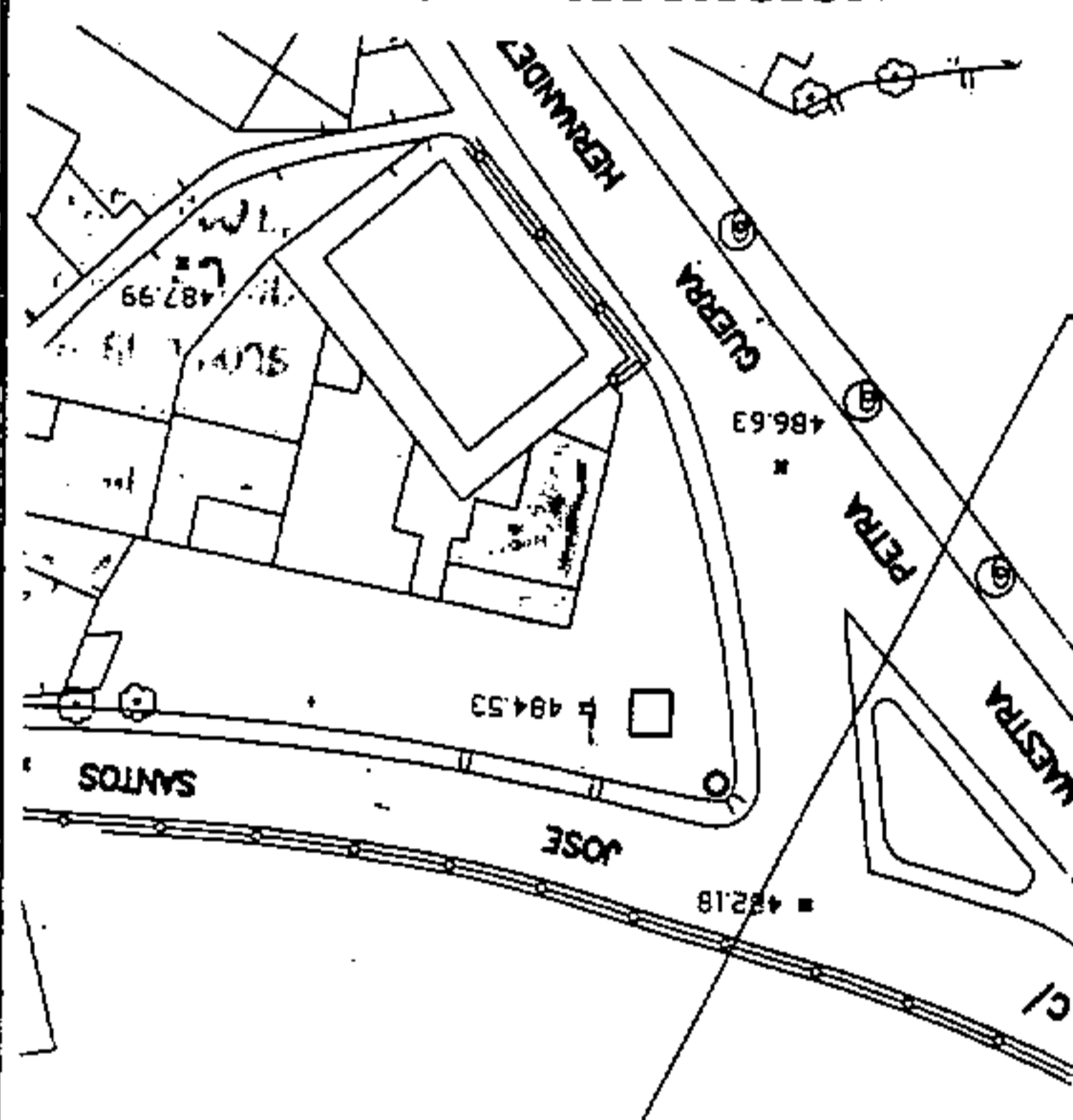
TIPO EDIFICATORIO: Tradicional urbano adosado al nuevo edificio.

FACHADA-ESTILO: Enmarcado de piedra de cantería en ventanas, carpintería de madera barnizada y cubierta de tejas a tres aguas.

ESTADO DE LA EDIFICACION: Estado de conservación bueno.

GRADO DE PROTECCION: Integral

PLANO DE SITUACION





Rafael Lezano

Catálogo Municipal del Patrimonio Arquitectónico. Normas Subsidiarias de Firgas

Julio 1.999

47

DIRECCIÓN: José Santos Nº5

USO ACTUAL: Residencial.

ALTURA DE LA EDIFICACIÓN: Dos plantas.

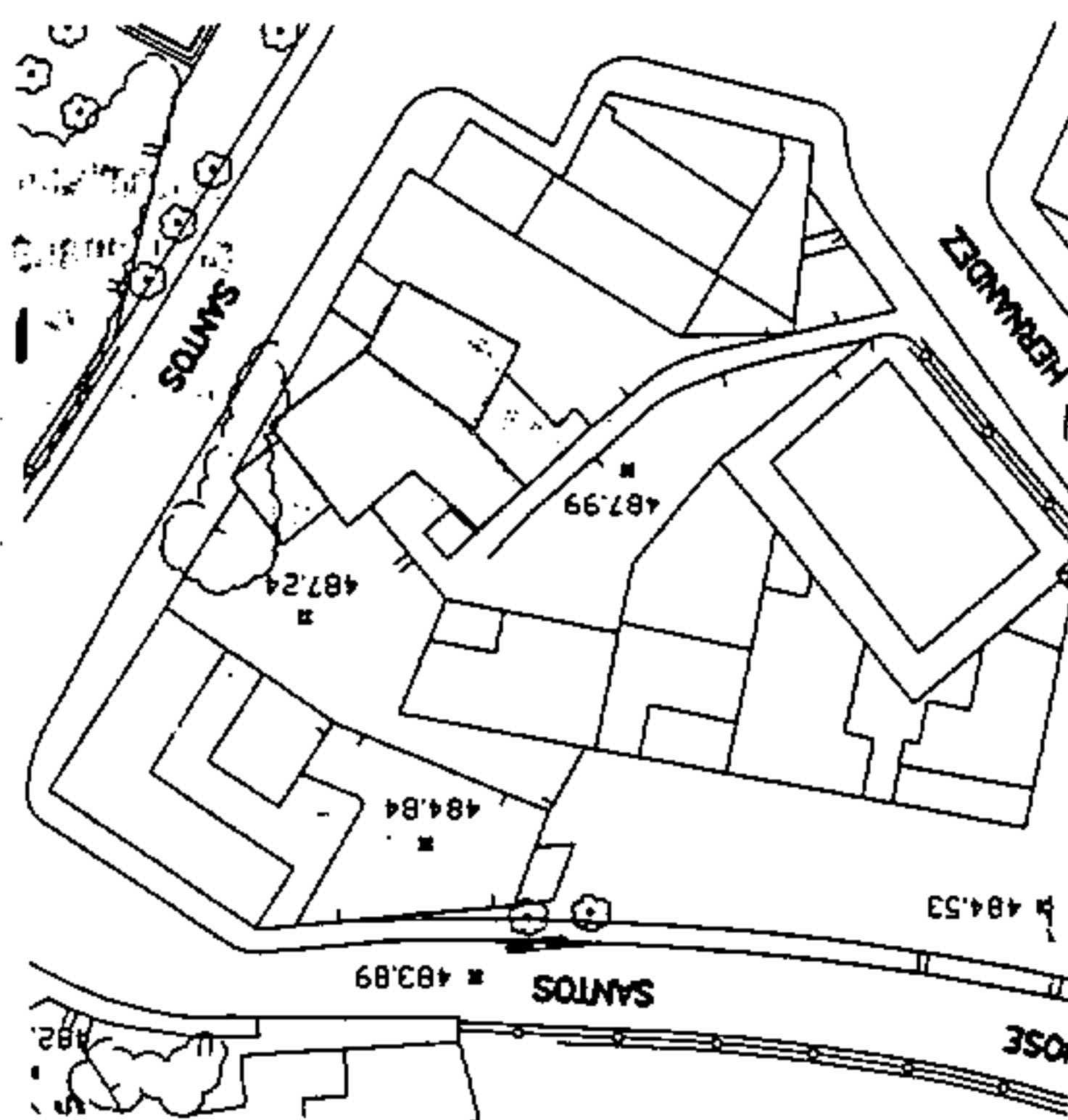
TIPO EDIFICATORIO: Tradicional urbano entremedianeras.

FACHADA-ESTILO: Edificios típico canario con balcones de madera, carpintería de madera, paramento liso, zócalo a la tirolesa y cubierta de tejas a dos aguas.

ESTADO DE LA EDIFICACION: Estado de conservación bueno.

GRADO DE PROTECCION: Integral

PLANO DE SITUACION





Rafael Lázaro

Catálogo Municipal del Patrimonio Arquitectónico. Normas Subsidiarias de Fingás

Julio 1.999

48

DIRECCIÓN: José Santos N°7

USO ACTUAL: Residencial.

ALTURA DE LA EDIFICACIÓN: Dos plantas.

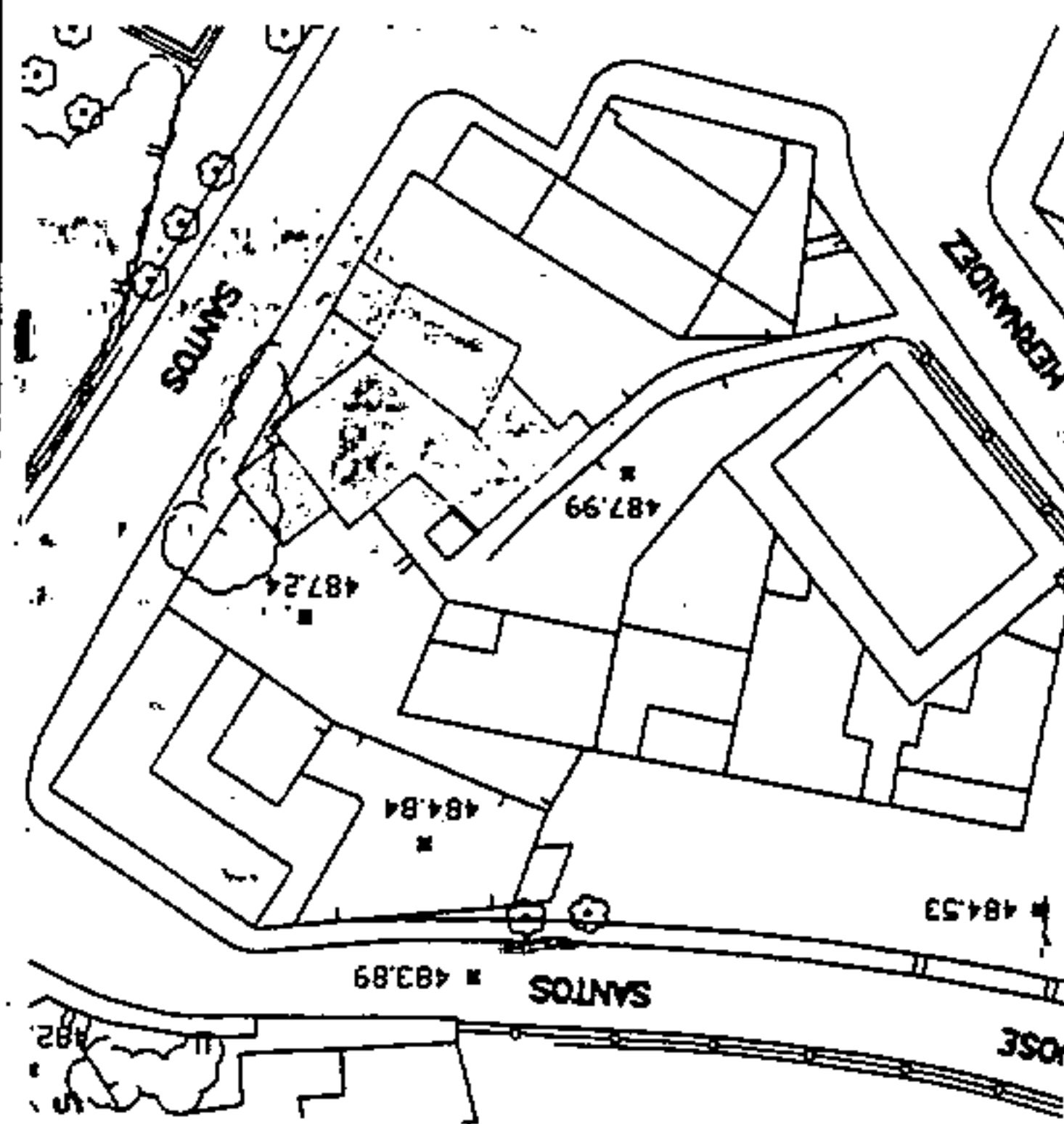
TIPO EDIFICATORIO: Tradicional urbano entremedianeras.

FACHADA-ESTILO: Edificios típico canario con balcones de madera, carpintería de madera, paramento liso, zócalo a lá tirolesa y cubierta de tejas a dos aguas.

ESTADO DE LA EDIFICACION: Estado de conservación bueno.

GRADO DE PROTECCION: Integral

PLANO DE SITUACION





Rafael Lezano

Catálogo Municipal del Patrimonio Arquitectónico. Normas Subsidiarias de Fargas

49

Julio 1.999

DIRECCIÓN: José Santos Nº13

USO ACTUAL: Residencial.

ALTURA DE LA EDIFICACIÓN: Una planta.

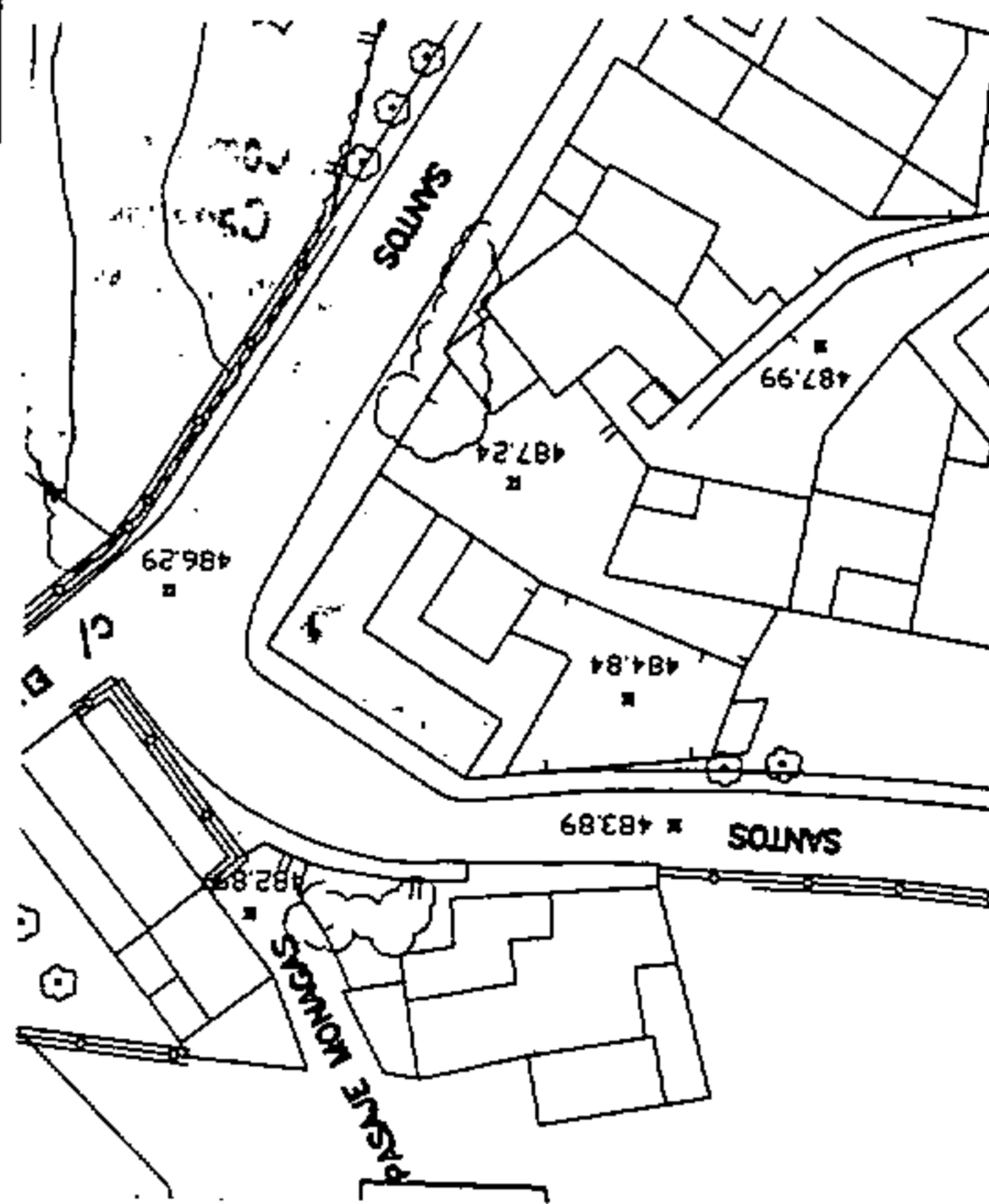
TIPO EDIFICATORIO: Tradicional urbano.

FACHADA-ESTILO: Enmarcado de piedra de cantería en puertas y ventás formado decoración, remates de piedra en los laterales y en la parte superior de la cubierta. En la cubierta tiene pilastras de piedra. Paramento liso y carpintería de madera barnizada y pintada en blanco.

ESTADO DE LA EDIFICACION: Estado de conservación bueno.

GRADO DE PROTECCION: Integral

PLANO DE SITUACION





Rafael Lezano

Catálogo Municipal del Patrimonio Arquitectónico. Normas Subsidiarias de Fargas

Julio 1.999

50

DIRECCIÓN: José Santos Nº14

USO ACTUAL: Residencial.

ALTURA DE LA EDIFICACIÓN: Una planta.

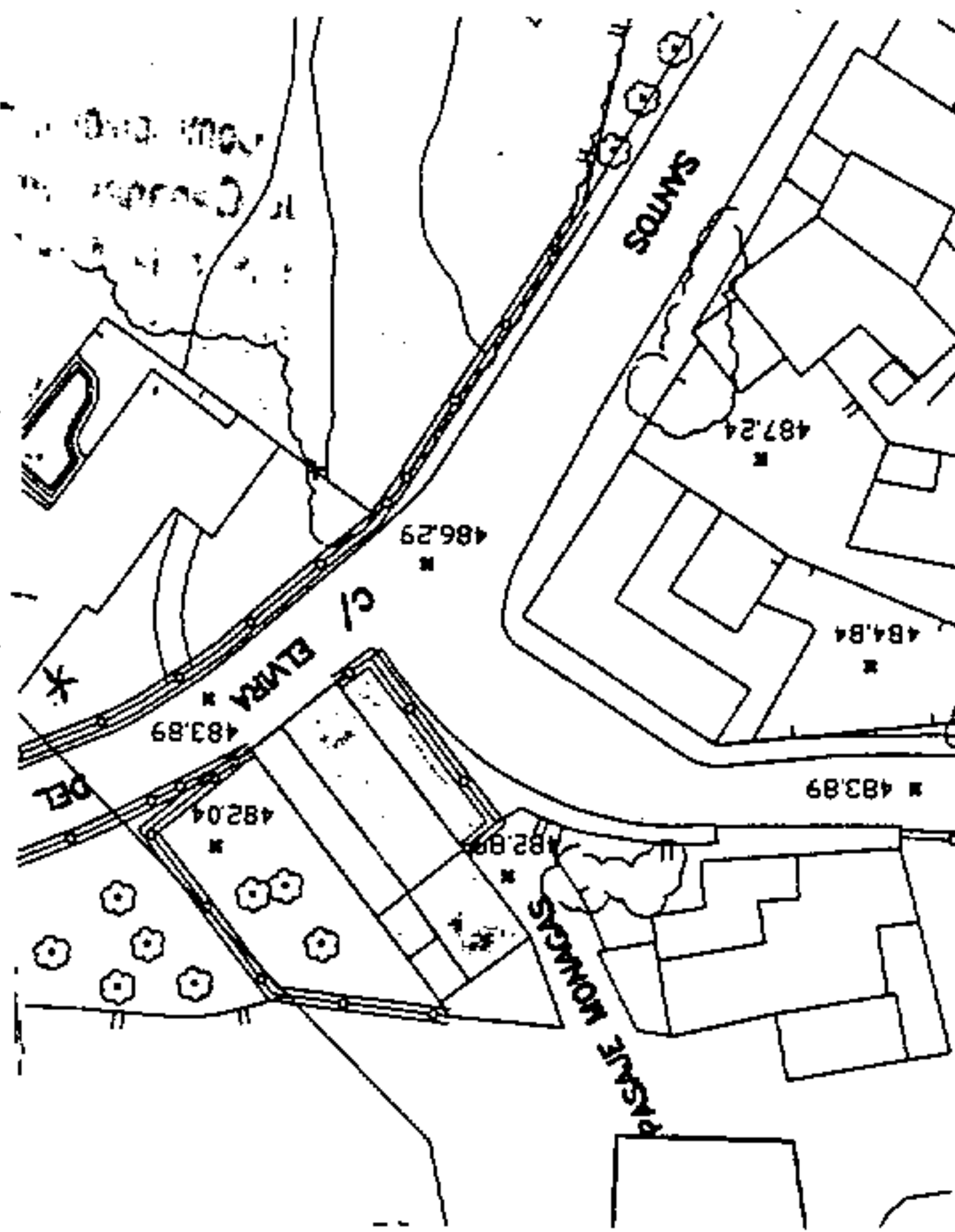
TIPO EDIFICATORIO: Tradicional urbano aislada.

FACHADA-ESTILO: Enmarcado de piedra de cantería en puertas y ventás formado decoración y dos franjas horizontales de piedra de cantería de forma decorativa, carpintería de madera pintada en color blanco, paramento liso. Vallado de pilastras y barrandilla de hierro torneado.

ESTADO DE LA EDIFICACION: Estado de conservación bueno.

GRADO DE PROTECCION: Parcial
Fachada

PLANO DE SITUACION





Rafael Lezano

Catálogo Municipal del Patrimonio Arquitectónico. Normas Subsidiarias de Fargas

51

Julio 1.999

DIRECCIÓN: Las Huertecillas Nº 15

USO ACTUAL: Residencial.

ALTURA DE LA EDIFICACIÓN: Una planta.

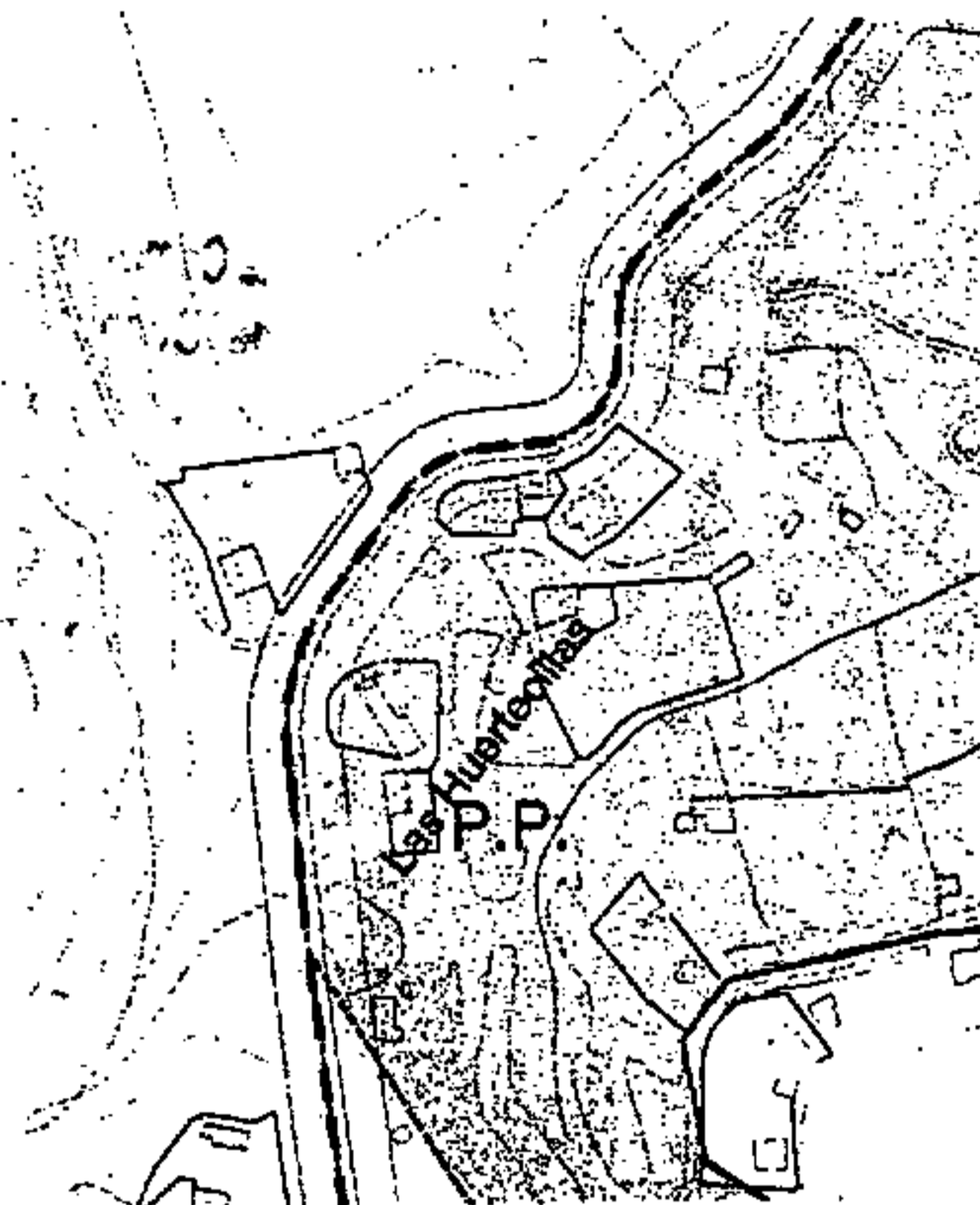
TIPO EDIFICATORIO: Tradicional urbano aislada.

FACHADA-ESTILO: Paramento liso, huecos sencillos, piedra sacada de la misma fachada y descubierta, carpintería de madera barnizada y cubierta de tejas a dos aguas.

ESTADO DE LA EDIFICACION: Excelente estado de conservación.

GRADO DE PROTECCION: Integral

PLANO DE SITUACION





Rafael Lezano

Catálogo Municipal del Patrimonio Arquitectónico. Normas Subsidiarias de Firgas

52

Julio 1.999

DIRECCIÓN: Sansofé Nº8 (Buenlugar)

USO ACTUAL: Residencial.

ALTURA DE LA EDIFICACIÓN: Una planta.

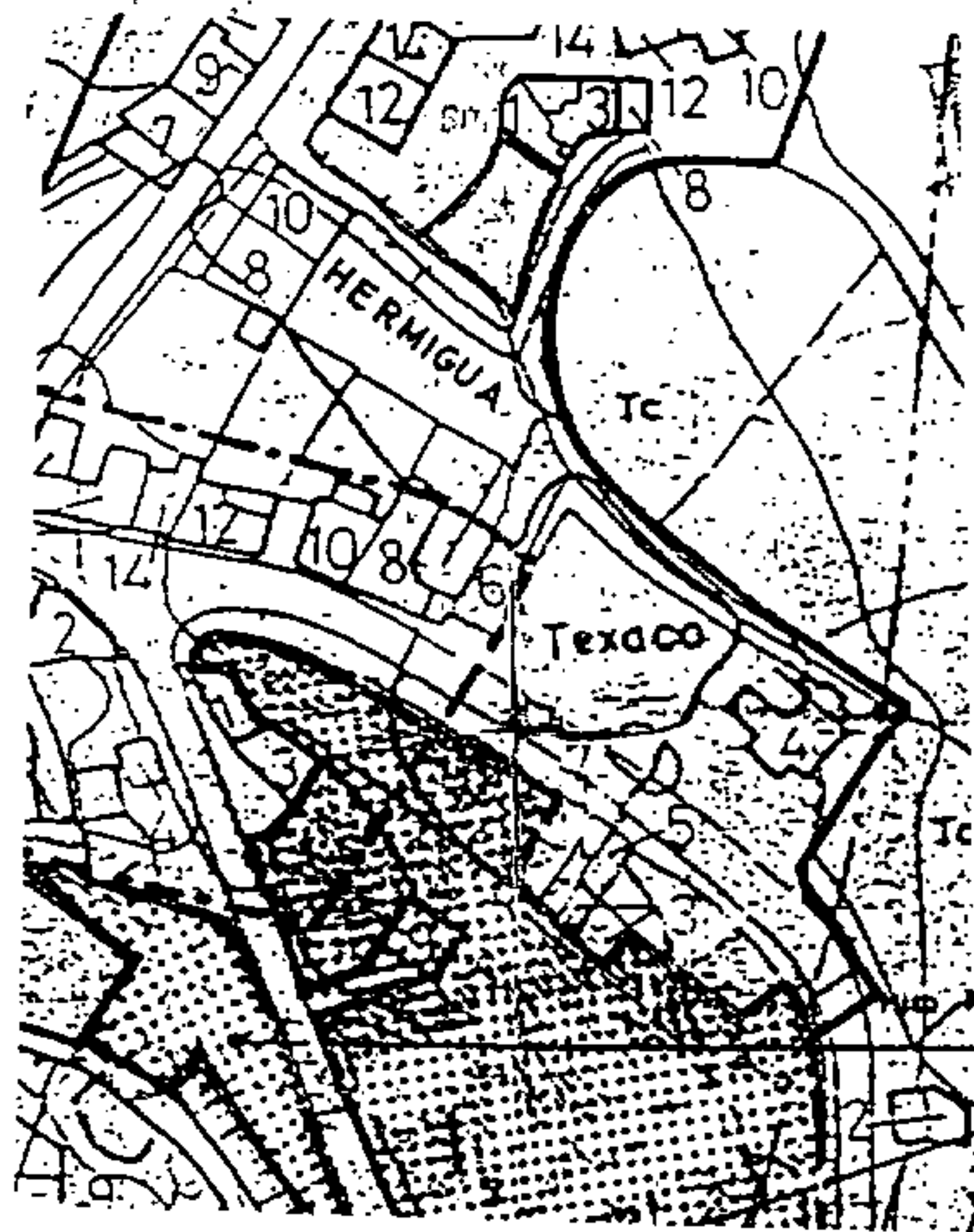
TIPO EDIFICATORIO: Tradicional urbano entremedianeras.

FACHADA-ESTILO: Paramento liso enmarcado de piedra de cantería puertas y ventanas, zócalo de cantería, y cornisa y remate de azotea de la misma, carpintería de madera barnizada, cubierta plana.

ESTADO DE LA EDIFICACION: Reformada cambio de puerta de garaje por aluminio blanco. Estado de conservación regular.

GRADO DE PROTECCION: Parcial
Fachada

PLANO DE SITUACION





Rafael Lizcano

Catálogo Municipal del Patrimonio Arquitectónico. Normas Subsidiarias de Fircas

Julio 1.999

53

DIRECCIÓN: Sansofé Nº10 (Buenlugar)

USO ACTUAL: Residencial.

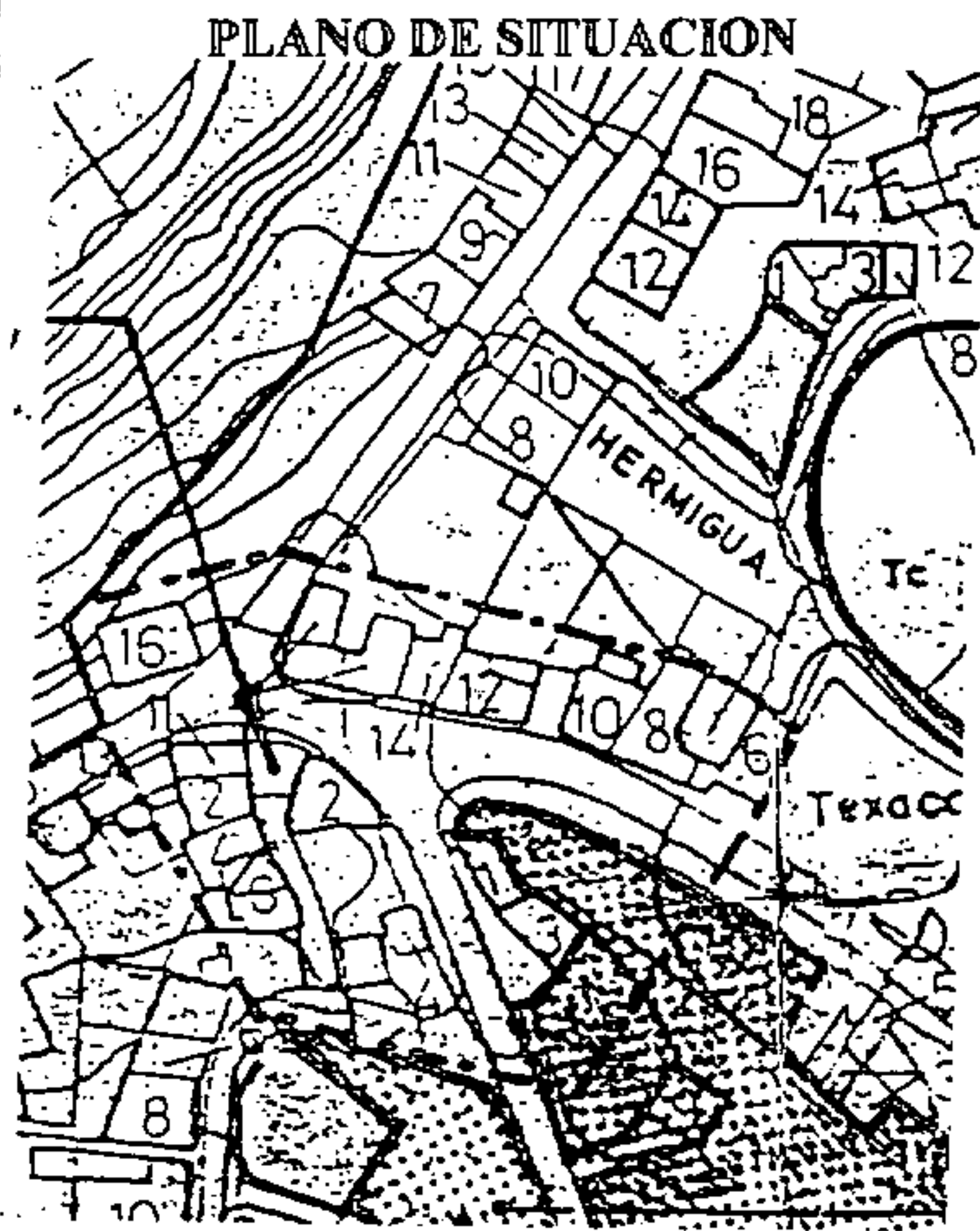
ALTURA DE LA EDIFICACIÓN: Una planta.

TIPO EDIFICATORIO: Tradicional urbano entremedianeras.

FACHADA-ESTILO: Paramento liso enmarcado de piedra de cantería puertas y ventanas, zócalo de cantería, franjas verticales en los laterales de la edificación de la misma piedra, cubierta de tejas a dos aguas.

ESTADO DE LA EDIFICACION: Excelente estado de conservación.

GRADO DE PROTECCION: Integral





Catálogo Municipal del Patrimonio Arquitectónico. Normas Subsidiarias de Fiergas

54

Julio 1.999

DIRECCIÓN: Sansofé N°12 (Buenlugar)

USO ACTUAL: Residencial.

ALTURA DE LA EDIFICACIÓN: Una planta.

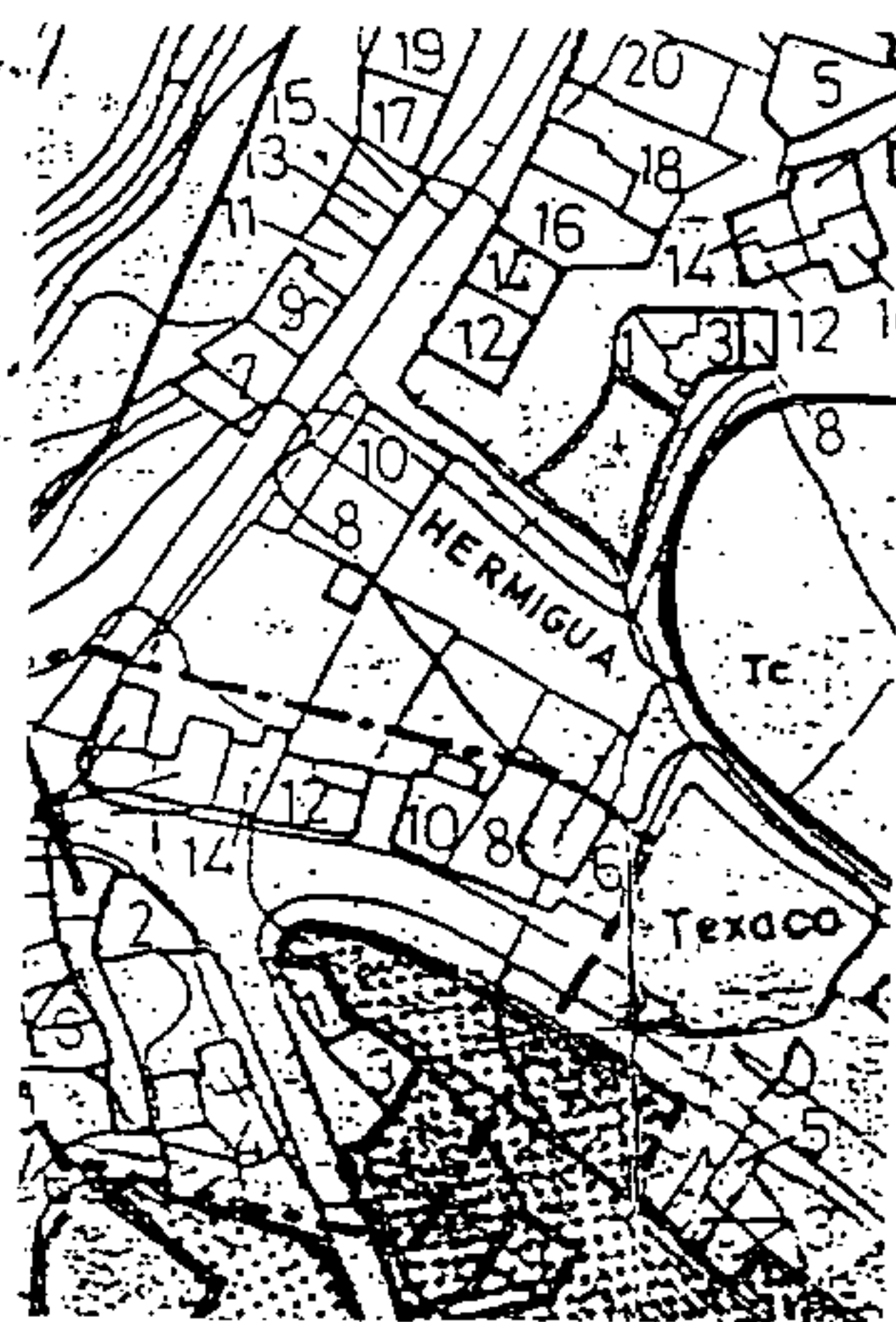
TIPO EDIFICATORIO: Tradicional urbano entremedianeras.

FACHADA-ESTILO: Paramento liso enmarcado de piedra de cantería puertas y ventanas, zócalo de cantería, franjas verticales en los laterales de la edificación de la misma piedra, carpintería de madera barnizada, cubierta de tejas a cuadro aguas.

ESTADO DE LA EDIFICACION: Excelente estado de conservación.

GRADO DE PROTECCION: Integral

PLANO DE SITUACION





Rafael Lezano

Catálogo Municipal del Patrimonio Arquitectónico. Normas Subsidiarias de Fargas

55

Julio 1.999

DIRECCIÓN: Atis Tirma Nº4 (Buenlugar)

USO ACTUAL: Residencial.

ALTURA DE LA EDIFICACIÓN: Una planta.

TIPO EDIFICATORIO: Tradicional urbano aislada.

FACHADA-ESTILO: Paramento liso , huecos sencillos, carpintería de madera pintada en color verde, cubierta de tejas a dos aguas, construcción realizada en piedra y barro.

ESTADO DE LA EDIFICACION: Estado de conservación malo.

GRADO DE PROTECCION: Integral

PLANO DE SITUACION





Rafael Lizcano

Catálogo Municipal del Patrimonio Arquitectónico. Normas Subsidiarias de Fargas

56

Julio 1.999

DIRECCIÓN: Plaza del Pilar Nº2 (Casablanca).

USO ACTUAL: Residencial.

ALTURA DE LA EDIFICACIÓN: Dos plantas más azotea.

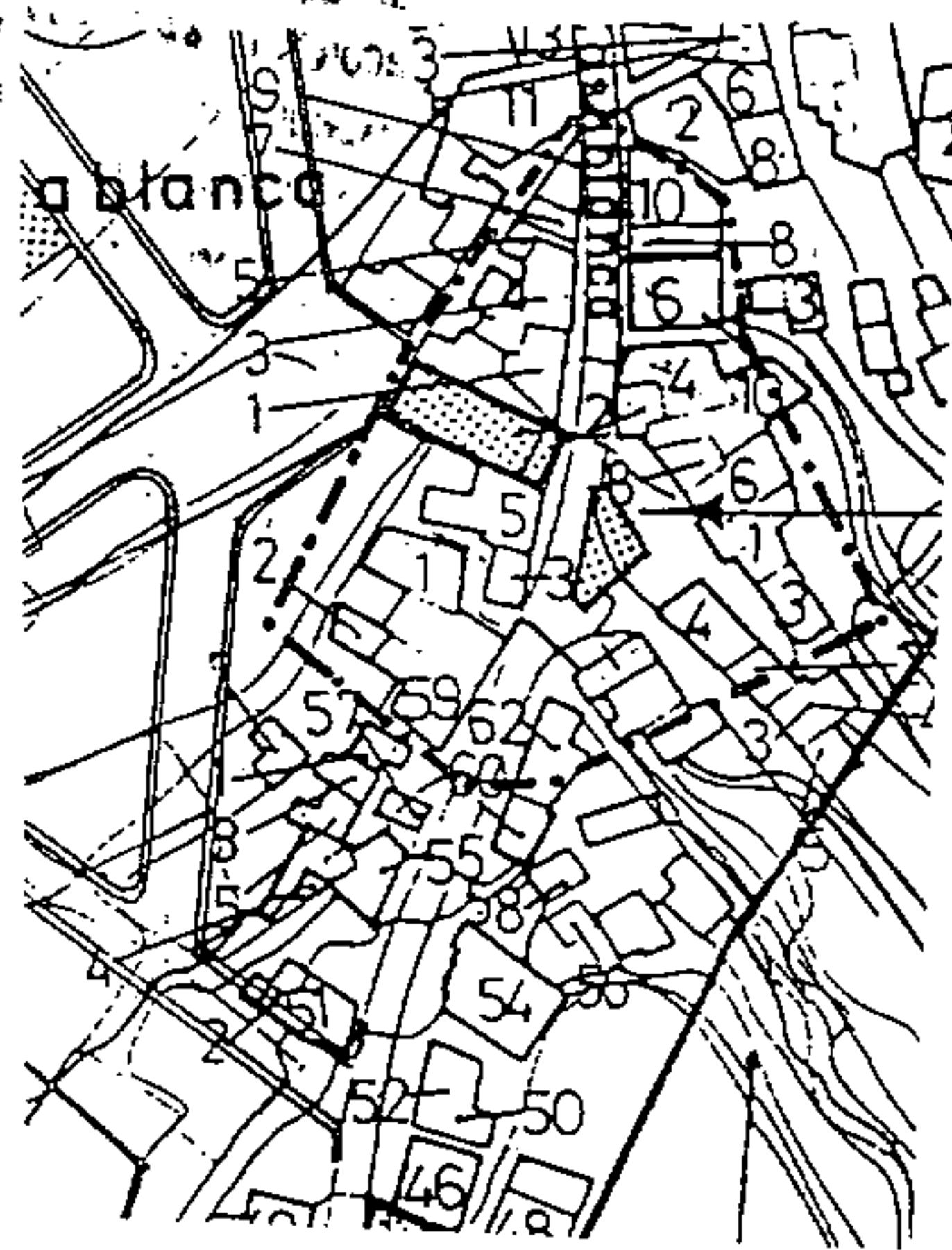
TIPO EDIFICATORIO: Tradicional urbano adosada a un lateral.

FACHADA-ESTILO: Enmarcado de piedra de cantería en puertas y ventanas, franjas verticales y horizontal de la misma piedra para decoración, la azotea tiene una terminación de balaustrada y pilastras de piedra, carpintería de madera pintada en beige y marrón y balcón de hierro torneado y pintado en color negro.

ESTADO DE LA EDIFICACION: Excelente estado de conservación.

GRADO DE PROTECCION: Parcial Fachada

PLANO DE SITUACION





Papeete

Catálogo Municipal del Patrimonio Arquitectónico. Normas Subsidiarias de Firgas

57

Julio 1.999

DIRECCIÓN: Plaza del Pilar Nº5 (Casablanca)

USO ACTUAL: Residencial.

ALTURA DE LA EDIFICACION: Dos plantas más azotea.


TIPO EDIFICATORIO: Tradicional urbano entremedianeras.

FACHADA-ESTILO: Enmarcado de piedra de cantería en puertas y ventanas, franjas verticales y horizontales y zócalo de la misma piedra para decoración, la azotea tiene una terminación de maceteros de la misma piedra, balcón de hierro torneado y pintado en color negro, carpintería de madera pintada en color marrón.

ESTADO DE LA EDIFICACION: Excelente estado de conservación.

GRADO DE PROTECCION: Parcial Fachada

PLANO DE SITUACION





Rafael Lecano

Catálogo Municipal del Patrimonio Arquitectónico. Normas Subsidiarias de Fargas

58

Julio 1.999

DIRECCIÓN: Los Barranquillos Nº22 y Nº24 (La Cruz)

USO ACTUAL: Residencial.

ALTURA DE LA EDIFICACIÓN: Una planta.

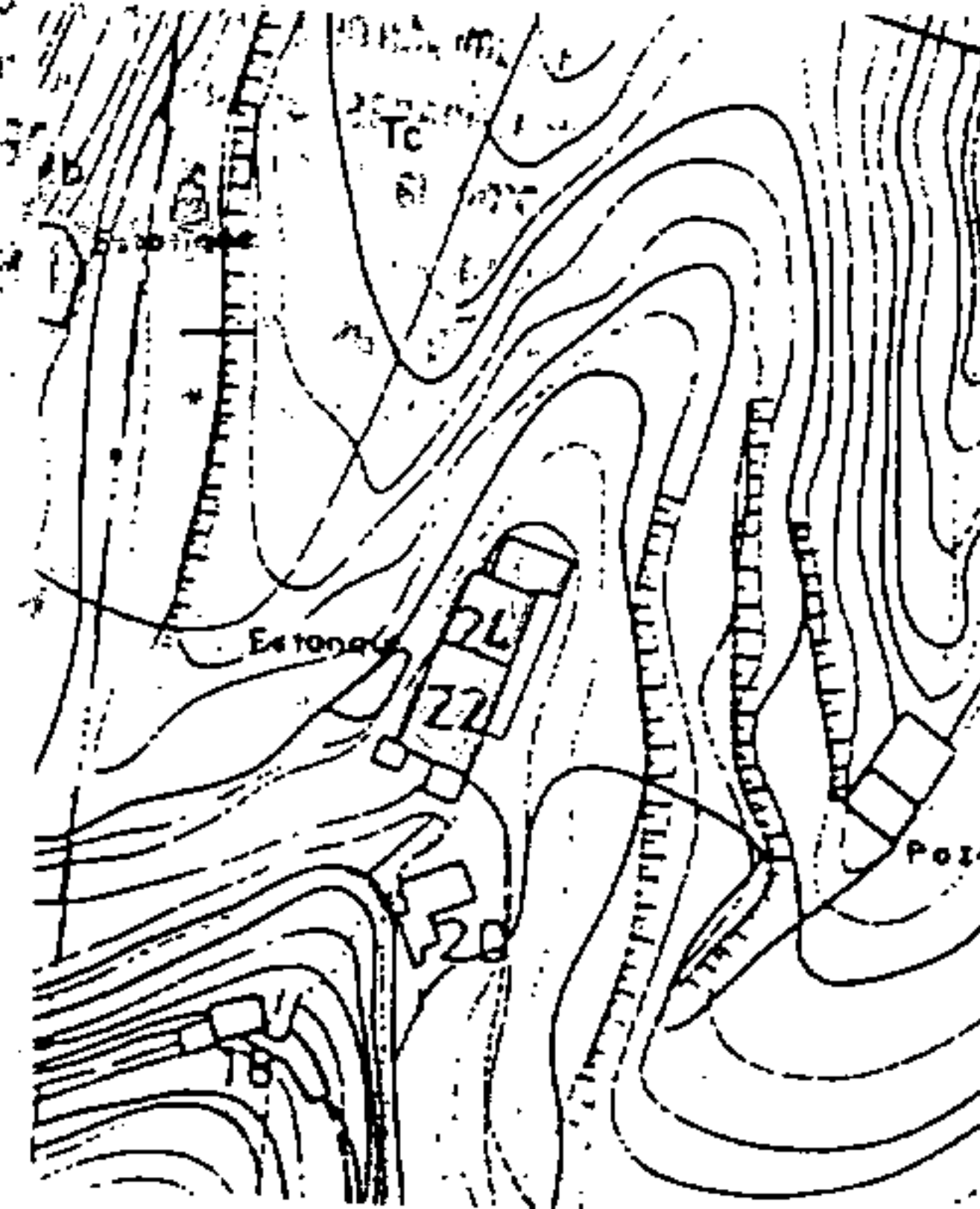
TIPO EDIFICATORIO: Edificación rústica.

FACHADA-ESTILO: Paramento liso, huecos sencillos, carpintería de madera y cubierta de tejas a dos aguas, construcción de piedra y barro y muros de 50 cm de espesor.

ESTADO DE LA EDIFICACION: Estado de conservación regular.

GRADO DE PROTECCION: Integral

PLANO DE SITUACION





Rafael Lizcano

Catálogo Municipal del Patrimonio Arquitectónico. Normas Subsidiarias de Fargas

59

Julio 1.999

DIRECCIÓN: Padilla Nº12 (Padilla)

USO ACTUAL: Residencial.

ALTURA DE LA EDIFICACIÓN: Una planta.


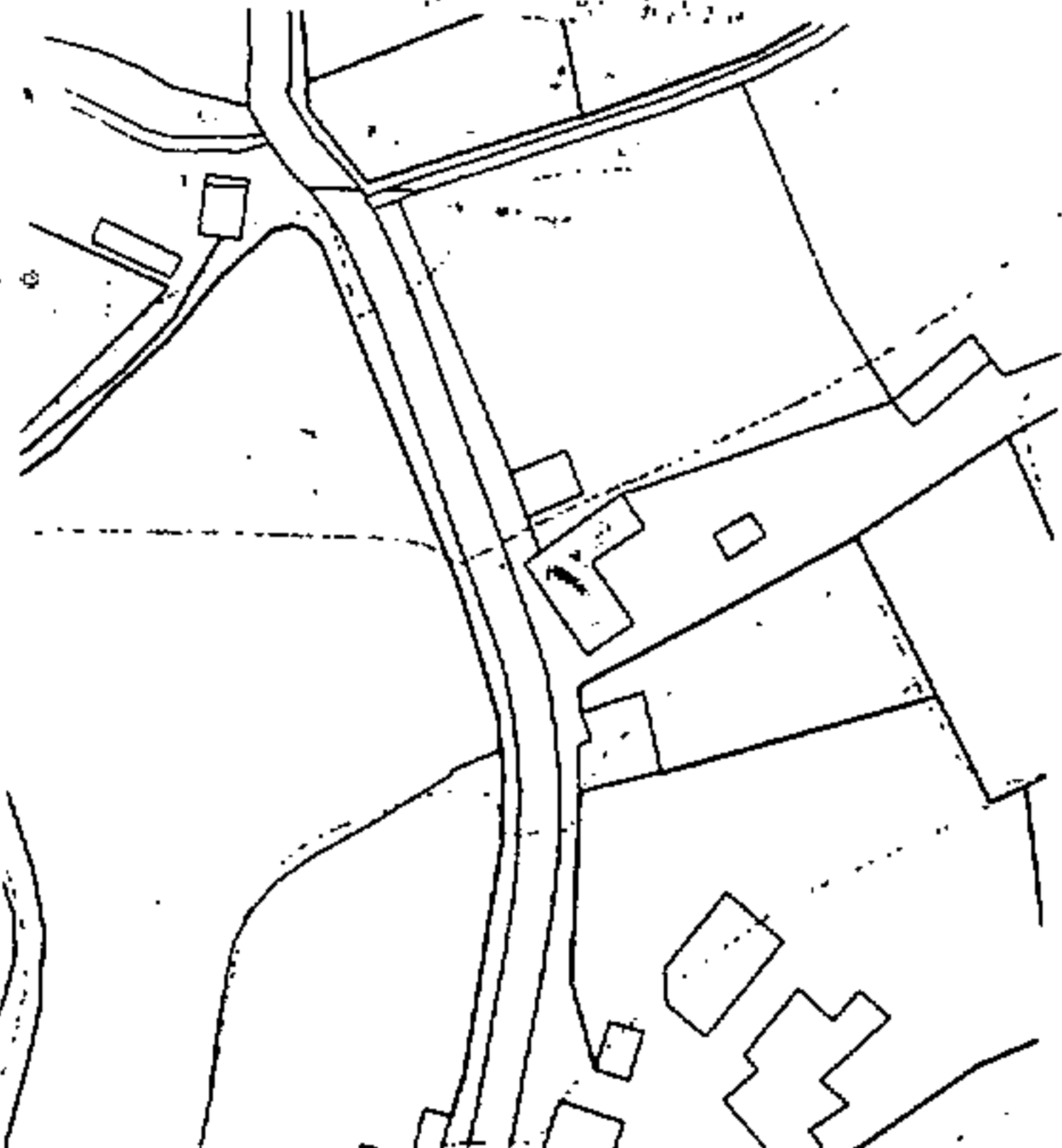
TIPO EDIFICATORIO: Edificación rústica.

FACHADA-ESTILO: Paramento liso, zócalo pintado en color gris, huecos sencillos, carpintería de madera pintada en color blanco y cubierta de tejas a dos aguas, construcción de piedra y barro y muros de 50 cm de espesor.

ESTADO DE LA EDIFICACION: Estado de conservación regular.

GRADO DE PROTECCION: Integral

PLANO DE SITUACION





Rafael Lezano

Catálogo Municipal del Patrimonio Arquitectónico. Normas Subsidiarias de Firgas

60

Julio 1.999

DIRECCIÓN: Padilla N°51 (Padilla)

USO ACTUAL: Residencial.

ALTURA DE LA EDIFICACION: Dos plantas más azotea.

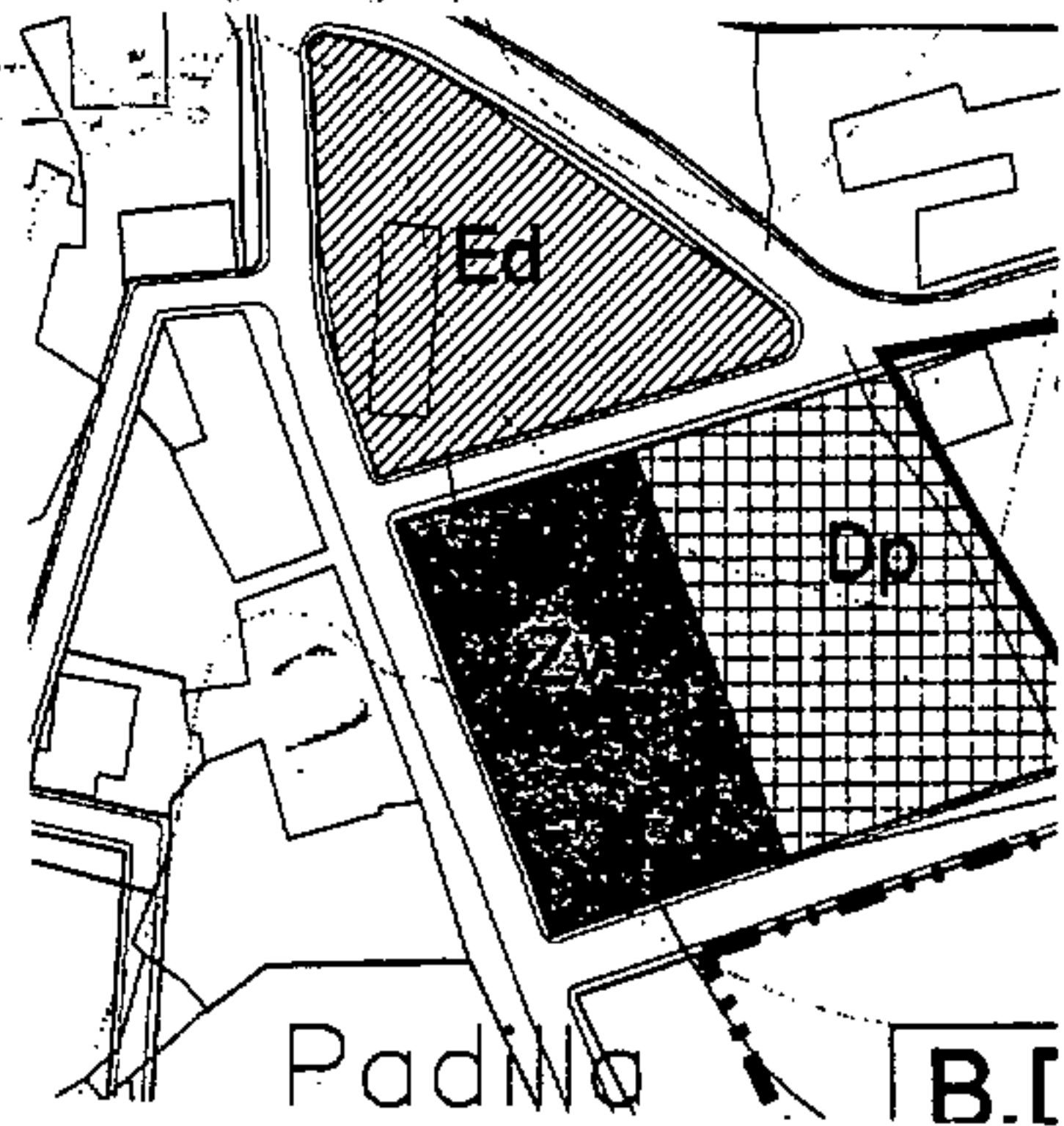
TIPO EDIFICATORIO: Tradicional urbana adosada a un lateral

FACHADA-ESTILO: Casa con los balcones típicos canarios de madera tallada, carpintería de madera barnizada y volado de tejas.

ESTADO DE LA EDIFICACION: Excelente estado de conservación.

GRADO DE PROTECCION: Integral

PLANO DE SITUACION





Rafael Lercano

Catálogo Municipal del Patrimonio Arquitectónico. Normas Subsidiarias de Fargas

Julio 1.999

61

DIRECCIÓN: El Cortijo Nº11.

USO ACTUAL: Residencial.

ALTURA DE LA EDIFICACIÓN: Dos plantas.

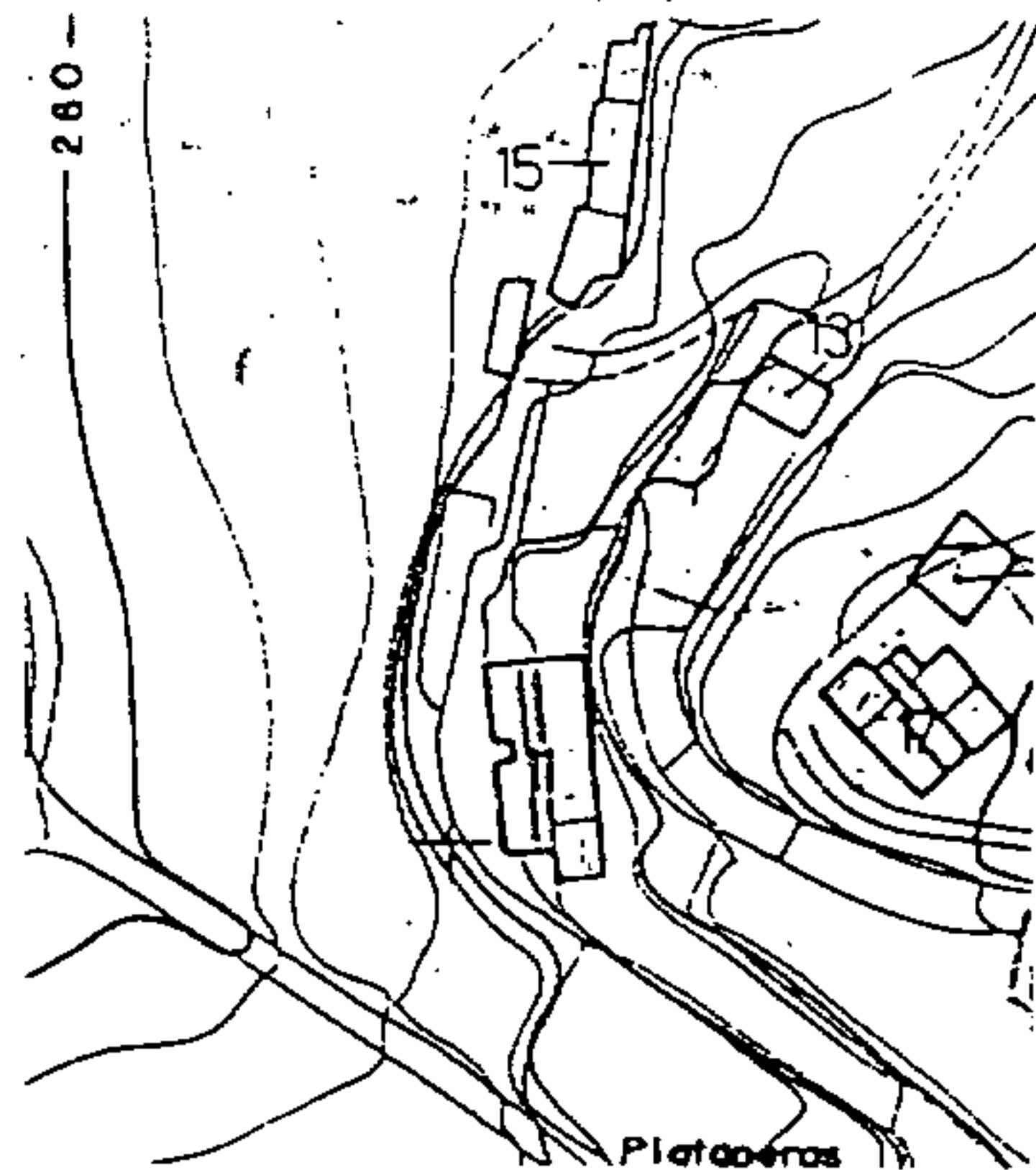
TIPO EDIFICATORIO: Edificación rústica señorial.

FACHADA-ESTILO: Estilo colonial. Paramento liso, con diferentes entrantes en la fachada formas circulares, tejados a diferentes alturas recubiertos de teja.

ESTADO DE LA EDIFICACION: Estado de conservación buena.

GRADO DE PROTECCION: Integral

PLANO DE SITUACION





Catálogo Municipal del Patrimonio Arquitectónico. Normas Subsidiarias de Fargas

Julio 1.999

62

DIRECCIÓN: El Cortijo N°19.

USO ACTUAL: Residencial.

ALTURA DE LA EDIFICACIÓN: Dos plantas.

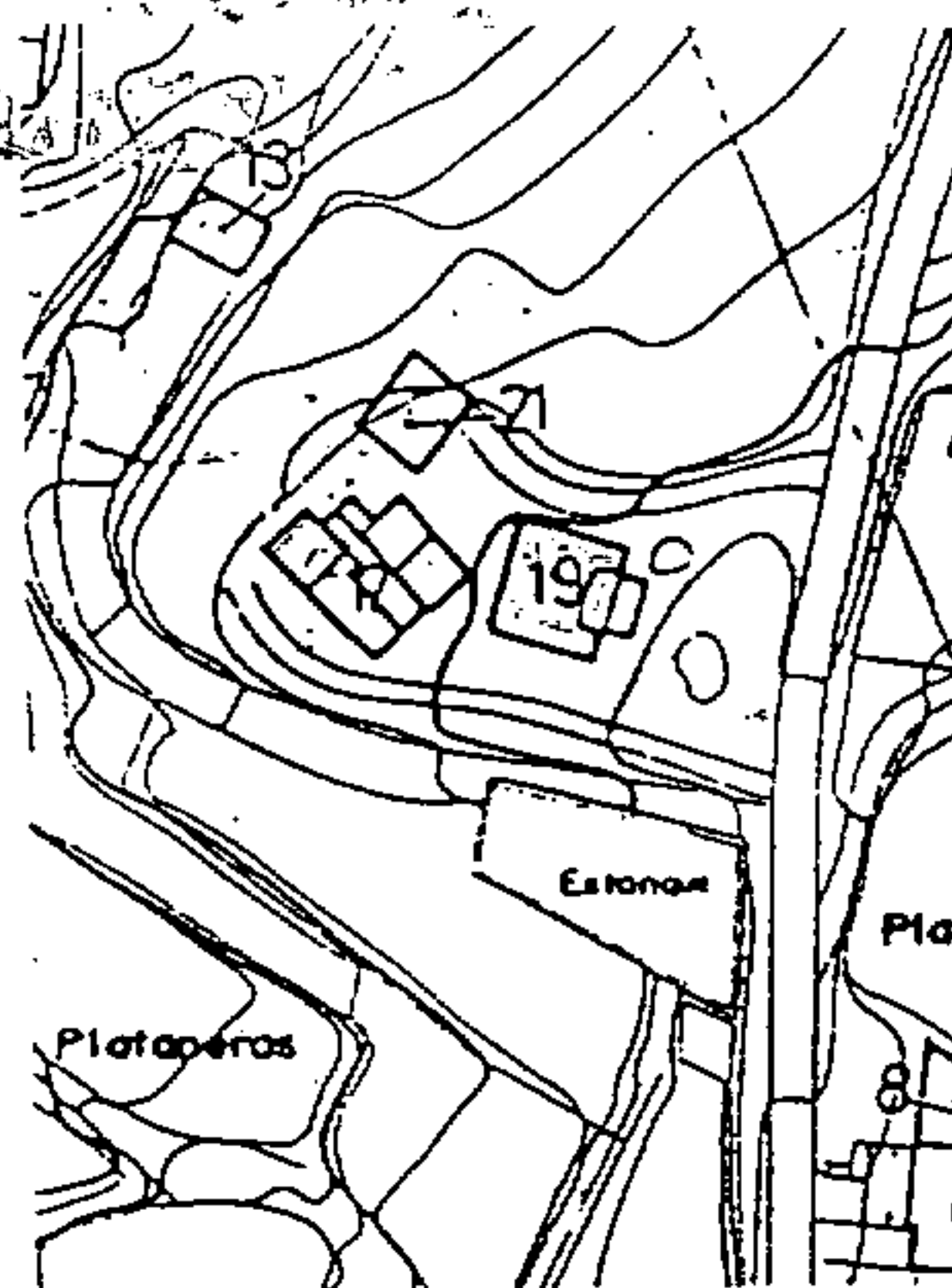
TIPO EDIFICATORIO: Edificación rústica señorial.

FACHADA-ESTILO: Paramento liso, enmarcado de piedra de cantería en puertas y ventanas, carpintería pintada en color verde, en la fachada principal nos encontramos con un porche.

ESTADO DE LA EDIFICACION: Estado de conservación buena.(Reformada)

GRADO DE PROTECCION: Integral

PLANO DE SITUACION





Rafael Lezano

Catálogo Municipal del Patrimonio Arquitectónico. Normas Subsidiarias de Fargas

63

Julio 1.999

DIRECCIÓN: El Cortijo N° 64.

USO ACTUAL: Residencial.

ALTURA DE LA EDIFICACIÓN: Dos plantas más azotea.

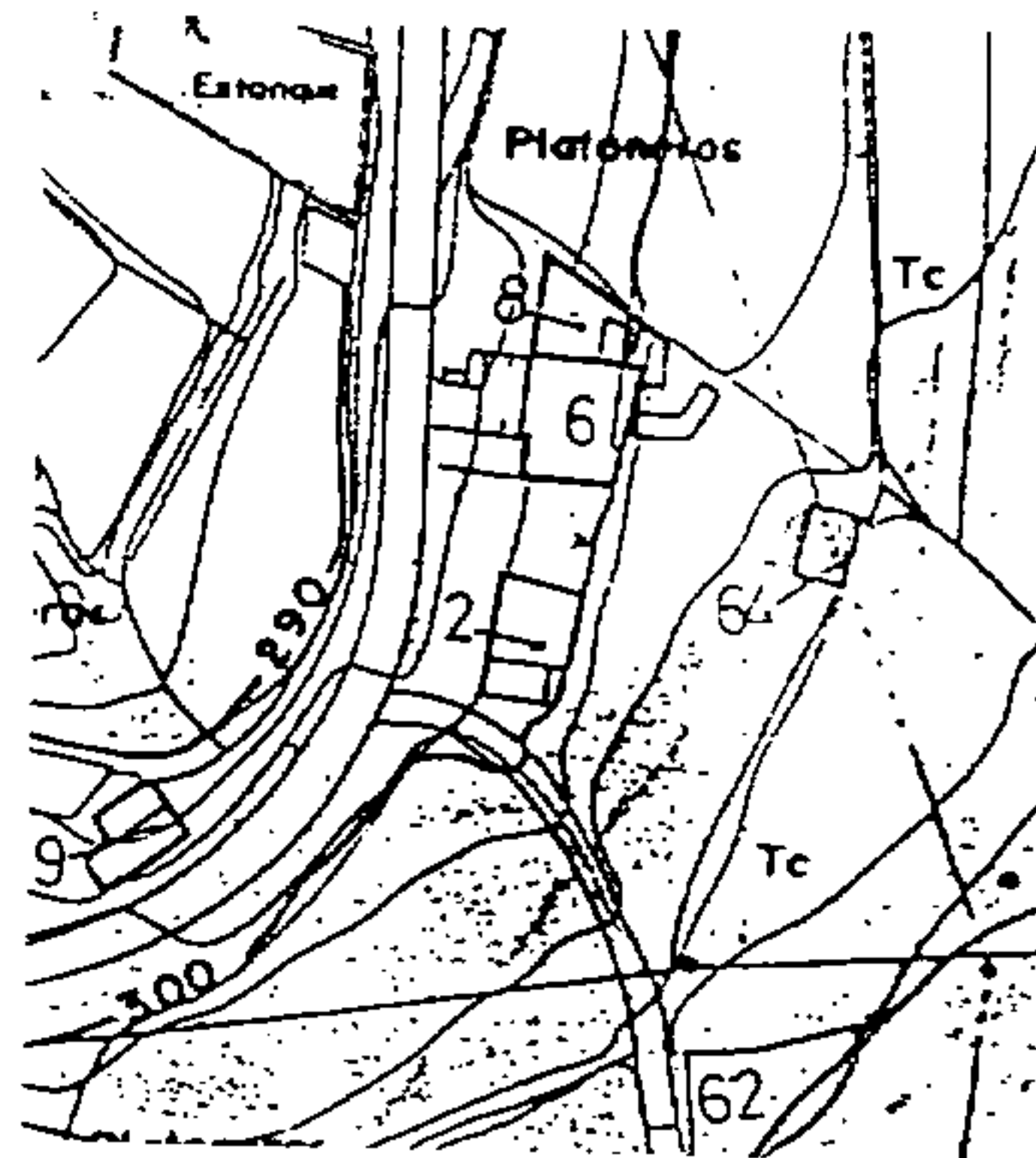
TIPO EDIFICATORIO: Edificación rústica.

FACHADA-ESTILO: Paramento liso, huecos sencillos, carpintería de madera pintada en color blanco, la fachada tiene una armonía y ritmo por la colocación de las ventanas.

ESTADO DE LA EDIFICACION: Estado de conservación regular.

GRADO DE PROTECCION: Ambiental

PLANO DE SITUACION





Rafael Lercano

Catálogo Municipal del Patrimonio Arquitectónico. Normas Subsidiarias de Fargas

64

Julio 1.999

DIRECCIÓN: Alcalde Marrero de Armas. Nº2 y Nº4

USO ACTUAL: Residencial.

ALTURA DE LA EDIFICACIÓN: Una planta.

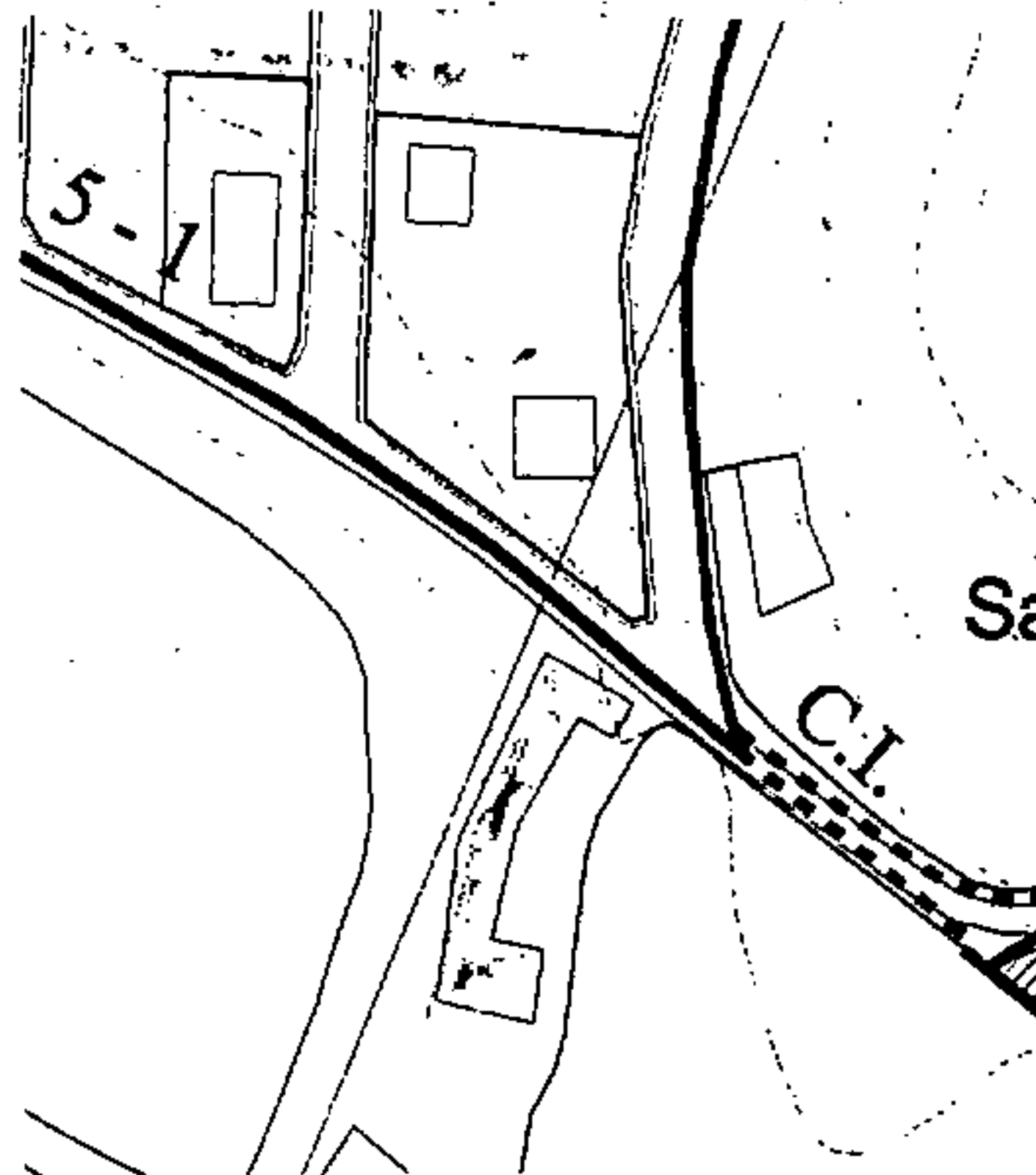
TIPO EDIFICATORIO: Edificación rústica.

FACHADA-ESTILO: Paramento liso, huecos sencillos, carpintería de madera barnizada, cubierta de tejas a dos aguas.

ESTADO DE LA EDIFICACION: Estado de conservación regular.

GRADO DE PROTECCION: Ambiental

PLANO DE SITUACION





Rafael Lezano

Catálogo Municipal del Patrimonio Arquitectónico. Normas Subsidiarias de Fargas

65

Julio 1.999

DIRECCIÓN: Finca los Dolores

USO ACTUAL: Residencial.

ALTURA DE LA EDIFICACIÓN: Una planta y dos. (varias edificaciones)

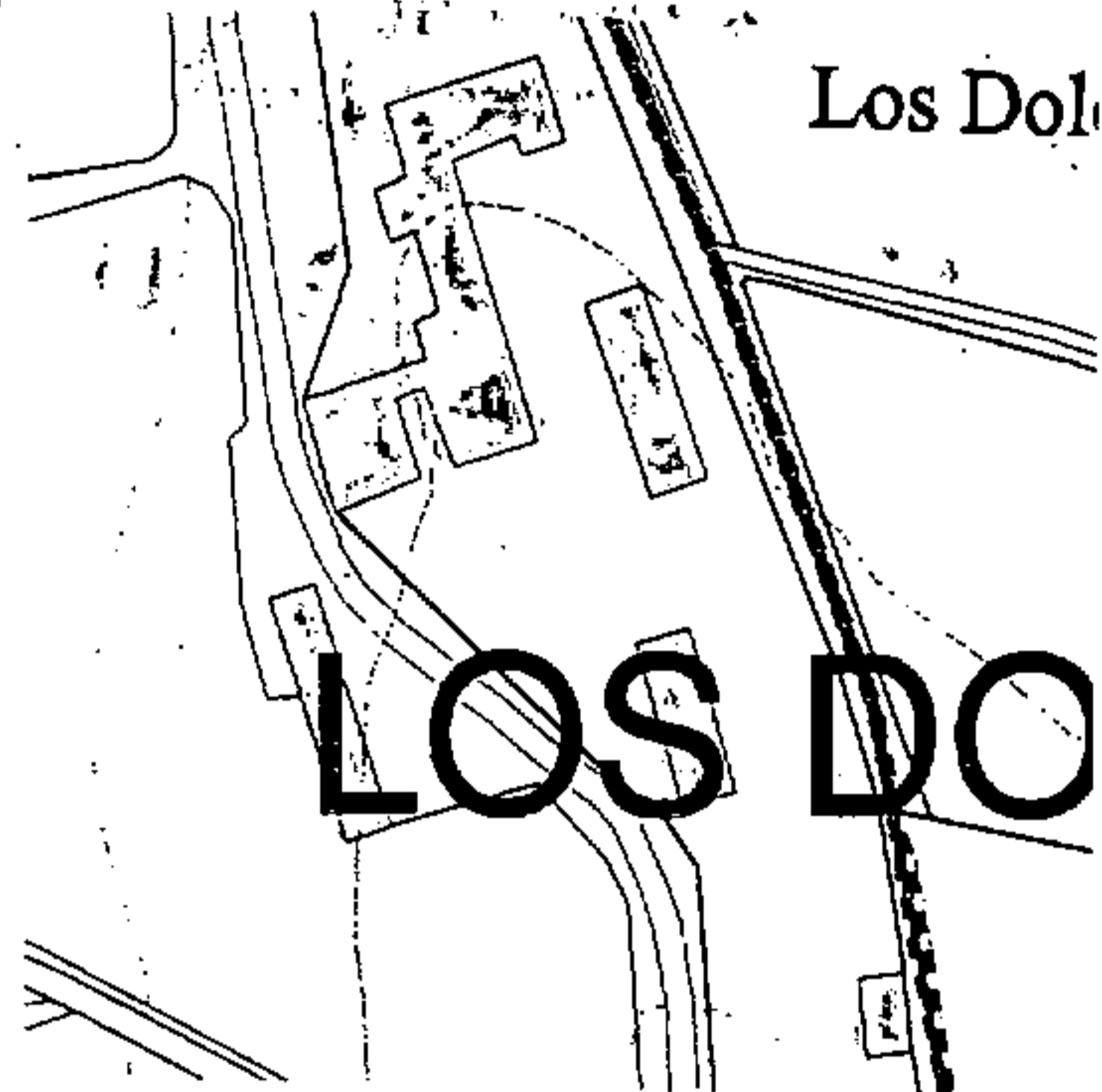
TIPO EDIFICATORIO: Edificación rústica.

FACHADA-ESTILO: La finca los dolores se encuentra varias edificaciones construidas entre 6 y 7 y una ermita.

ESTADO DE LA EDIFICACION: Estado de conservación regular.

GRADO DE PROTECCION: Integral

PLANO DE SITUACION





Rafael Lezcano

Catálogo Municipal del Patrimonio Arquitectónico. Normas Subsidiarias de Firgas

66

Julio 1.999

DIRECCIÓN: Camino Los Dolores Nº2

USO ACTUAL: Residencial.

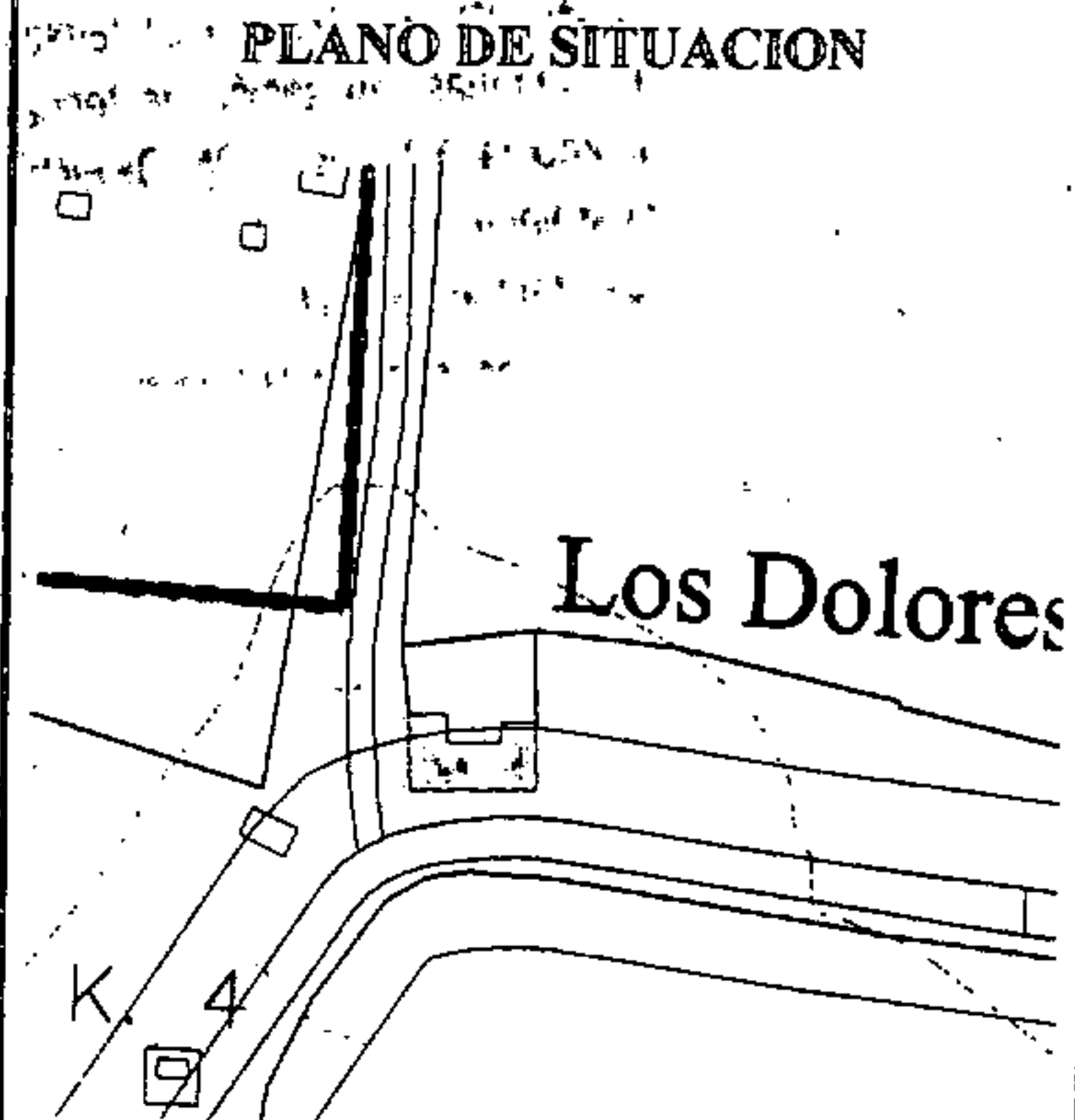
ALTURA DE LA EDIFICACIÓN: Una planta.


TIPO EDIFICATORIO: Edificación rústica.

FACHADA-ESTILO: Paramento liso, enmarcado de piedra de cantería en puertas y ventanas, carpintería de madera barnizada, franjas verticales y horizontales de piedra colocadas en forma decorativa, cubierta plana.

ESTADO DE LA EDIFICACION: Estado de conservación bueno.

GRADO DE PROTECCION: Ambiental





Rafael Lezano

Catálogo Municipal del Patrimonio Arquitectónico. Normas Subsidiarias de Firgas

67

Julio 1.999

DIRECCIÓN: Casas de Matos Nº3

USO ACTUAL: Residencial.

ALTURA DE LA EDIFICACION: Una planta y dos.

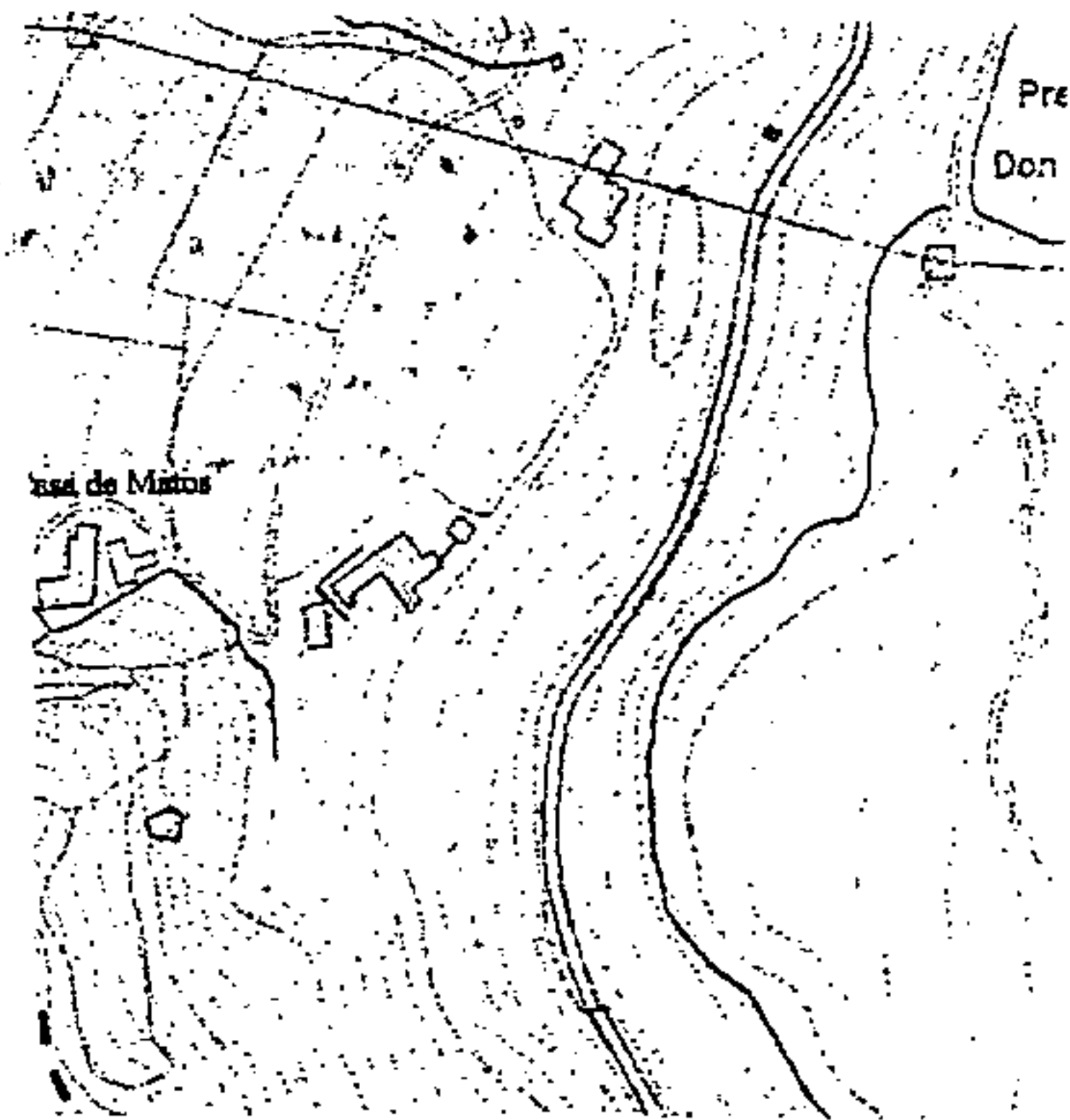
TIPO EDIFICATORIO: Edificación rústica.

FACHADA-ESTILO: Conjunto de varias edificaciones, paramento liso, carpintería de madera barnizada y cubierta de tejas a dos aguas.

ESTADO DE LA EDIFICACION: Estado de conservación regular.

GRADO DE PROTECCION: Integral

PLANO DE SITUACION





Rafael Lezcano

Catálogo Municipal del Patrimonio Arquitectónico. Normas Subsidiarias de Firgas

68

Julio 1.999

DIRECCIÓN: Casas de Matos Nº4 y Nº5

USO ACTUAL: Residencial.

ALTURA DE LA EDIFICACIÓN: Una planta

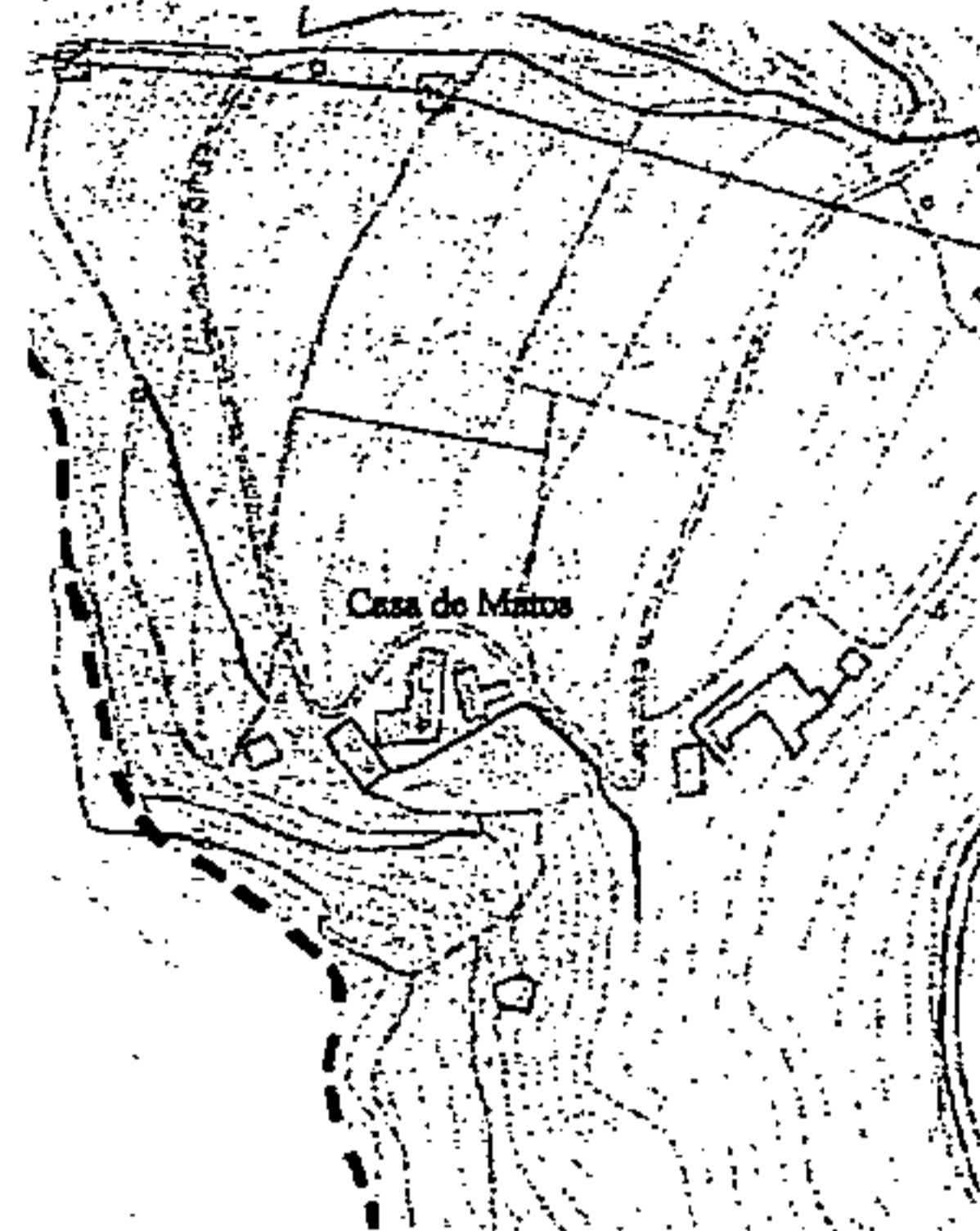
TIPO EDIFICATORIO: Edificación rústica.


FACHADA-ESTILO: Conjunto de varias edificaciones formada por cinco viviendas, paramento liso, huecos sencillos y cubierta de dos y una agua revestidas de tejas.

ESTADO DE LA EDIFICACION: Estado de conservación en ruinas.

GRADO DE PROTECCION: Integral

PLANO DE SITUACION





Catálogo Municipal del Patrimonio Arquitectónico. Normas Subsidiarias de Firgas

69

Julio 1.999

DIRECCIÓN: Camino San Antón Nº21

USO ACTUAL: Residencial.

ALTURA DE LA EDIFICACIÓN: Una planta

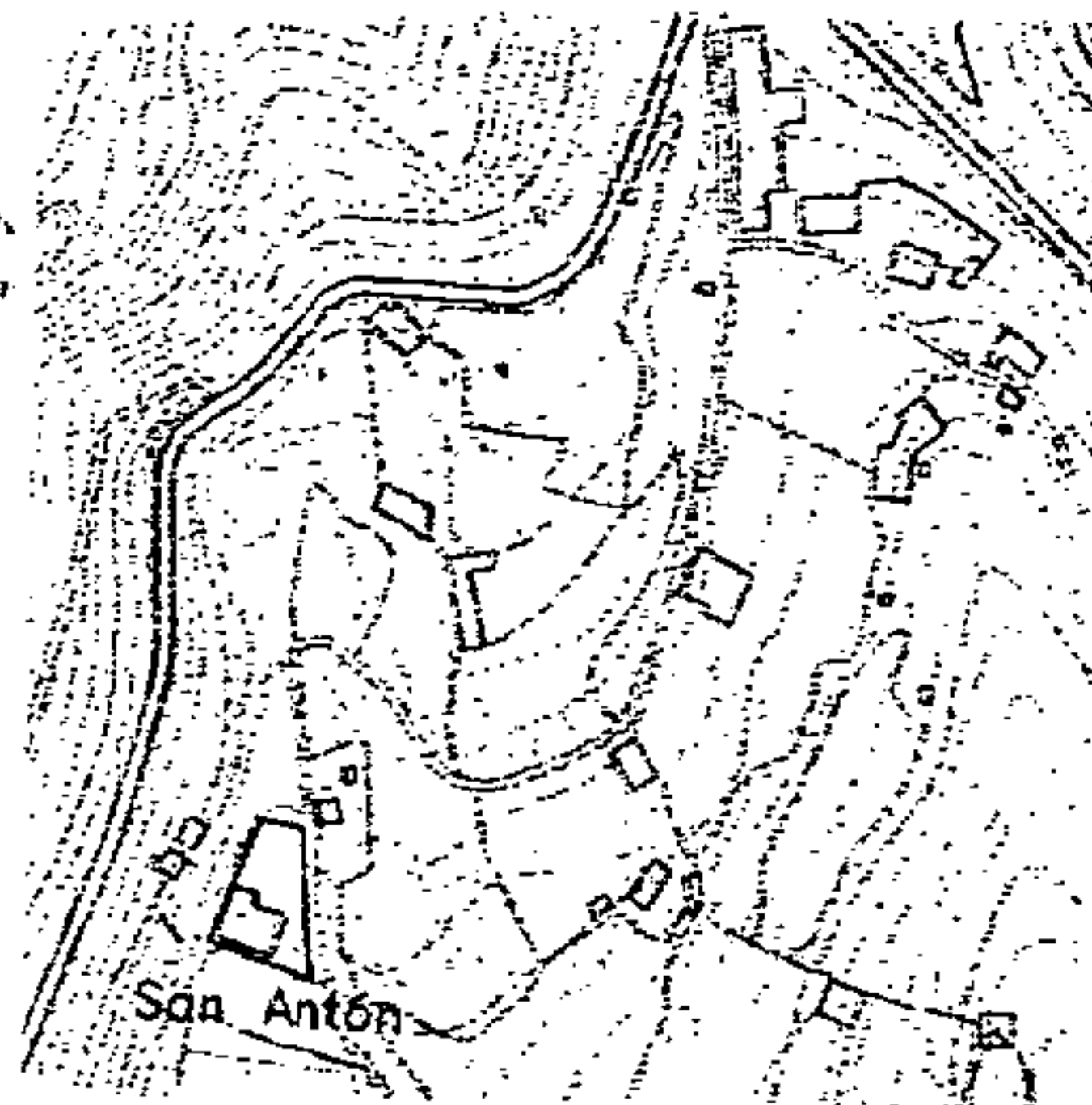
TIPO EDIFICATORIO: Edificación rústica.

FACHADA-ESTILO: Paramento liso, huecos sencillos, enmarcado de piedra en puertas y ventanas y cubierta de tejas a dos aguas.

ESTADO DE LA EDIFICACION: Estado de conservación bueno.

GRADO DE PROTECCION: Integral

PLANO DE SITUACION





Rafael Lezcano

Catálogo Municipal del Patrimonio Arquitectónico. Normas Subsidiarias de Fargas

70

Julio 1.999

DIRECCIÓN: Plaza de San Roque, Casco Urbano de Fargas.


USO ACTUAL: Plaza Pública.

TIPO EDIFICATORIO:

FACHADA - ESTILO: Pavimento de piedra de cantería. Jardín francés.

ESTADO DE LA EDIFICACIÓN: Excelente.

GRADO DE PROTECCIÓN: Integral





Papel Lezano

Catálogo Municipal del Patrimonio Arquitectónico. Normas Subsidiarias de Firgas

71

Julio 1.999

DIRECCIÓN: Barranco de Azuaje, s/n

USO ACTUAL: Abandono


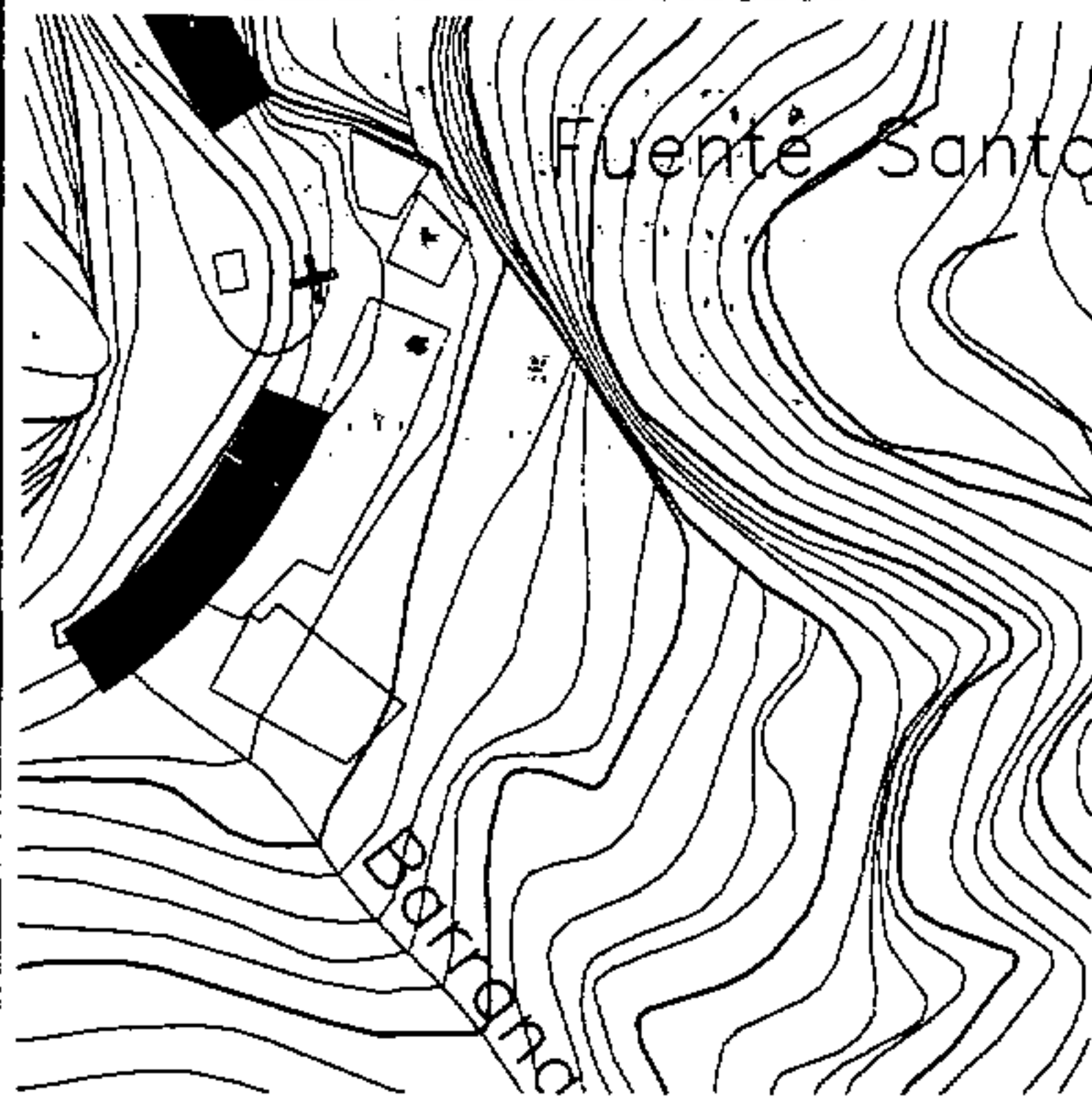
TIPO EDIFICATORIO: Dos plantas

FACHADA - ESTILO: Equipamiento

ESTADO DE LA EDIFICACIÓN: Ruina

GRADO DE PROTECCIÓN: Ambiental

PLANO DE SITUACIÓN



La Comisión de Ordenación del Territorio y Medio Ambiente
de Canarias, en sesión de fecha **09 ABR. 2001**
acordó la APROBACIÓN DEFINITIVA del presente
expediente.

Las Palmas de G.C. 01 OCT 2001

El Secretario de la Comisión



27

[Handwritten signature]