














BIENES DEL PATRIMONIO HISTÓRICO

-  BIEN DE INTERÉS CULTURAL
-  PLAN ESPECIAL DE ORDENACIÓN EN VIGOR
-  ELEMENTOS CATALOGADOS DENTRO DEL P.E.O.
-  EDIFICACIÓN
-  CONJUNTO DE EDIFICACIONES
-  ESPACIOS LIBRES PROTEGIDOS
-  ELEMENTOS DEL CATÁLOGO ARQUITECTÓNICO EN VIGOR
-  EDIFICACIÓN
-  NUMERACIÓN
-  ELEMENTOS PROPUESTOS PARA SU PROTECCIÓN POR EL PLAN GENERAL DE ORDENACIÓN
-  YACIMIENTO PALEONTOLÓGICO
-  YACIMIENTO ARQUEOLÓGICO
-  ÁREA POTENCIALMENTE ARQUEOLÓGICA

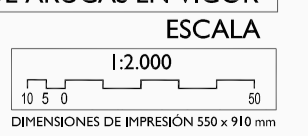


PLAN GENERAL DE ORDENACIÓN

EQUIPO REDACTOR:
SOCIEDAD MUNICIPAL PARA EL DESARROLLO DE ARUCAS S.A.

INFORMACIÓN
PLANO:
BIENES DEL PATRIMONIO HISTÓRICO. PEO DEL CENTRO HISTÓRICO DE ARUCAS EN VIGOR

FUENTE:
ARQUEOCANARIAS S.L.
ELABORACIÓN PROPIA



Información técnica sobre la base cartográfica:
Sistema de referencia: UTM
Elevación WGS84
Red geodésica: REGCAN08S
Sistema cartográfico de representación: UTM
Fuso: 28

Datos del archivo cartográfico geográfico dentro del término municipal:
Arucas
X: 450054.991 Y: 3112187.135 Z: 288.50
Datum: 28/08/2017 Longitud: -15.301933
Escala: 0.00000079
Coordenadas: UTM
Orden: 3