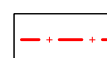





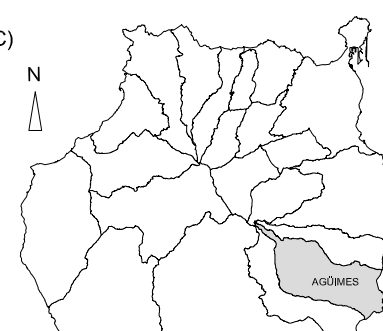


LEYENDA

-  LÍMITE MUNICIPAL
-  ABANDONO AGRARIO
-  DEGRADACIÓN QUÍMICA
-  EROSIÓN ACTUAL
-  EROSIÓN EOLICA
-  EROSIÓN POTENCIAL

Localización:  
GRAN CANARIA (GC)



EQUID. CURVAS: 5 metros  
PROYECCIÓN: U.T.M.  
HUSO: 28  
ELIPSOIDE: WGS84  
RED GEODÉSICA: REDCAN 95  
BASE CARTOGRÁFICA: GRAFCAN 2002  
ACTUALIZACIÓN CARTOGRÁFICA: ELORZ GUARDADO ARQUITECTOS SCP

<p><b>INFORME DE SOSTENIBILIDAD</b>  <b>PLAN GENERAL DE ORDENACIÓN DE LA VILLA DE AGÜIMES</b>          ADAPTACIÓN A LAS DIRECTRICES DE ORDENACIÓN GENERAL Y DEL TURISMO</p>			
 <p>GOBIERNO DE CANARIAS          CONSEJERÍA DE MEDIO AMBIENTE          Y ORDENACIÓN TERRITORIAL          DIRECCIÓN GENERAL          DE URBANISMO</p>	 <p>gesplan          GESTIÓN Y PLANEAMIENTO          TERRITORIAL Y MEDIOAMBIENTAL,          S.A.U.I.</p>	 <p>AYUNTAMIENTO          DE LA VILLA DE          AGÜIMES</p>	<p>Redactor:           Elorz Guajardo          Arquitectos S.C.P.          Planeamiento          Edificación          Medio Ambiente</p>
<p>Plano: <b>DIAGNÓSTICO AMBIENTAL</b>  <b>PROBLEMÁTICA AMBIENTAL</b></p>		<p>Escala: 1/20.000          Fecha: <b>NOVIEMBRE 2010</b></p>	<p>Nº Plano: <b>2.2A</b></p>