

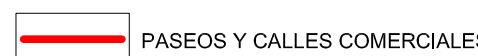

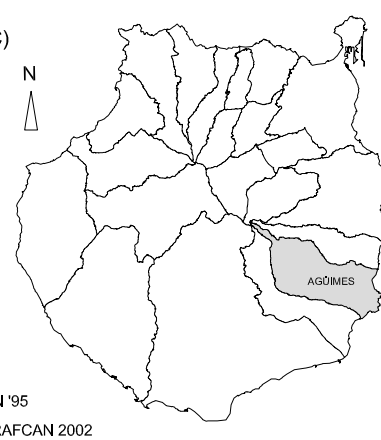


LEYENDA

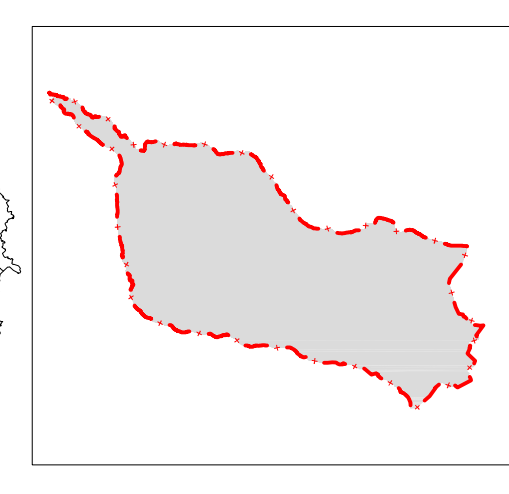
 LIMITE MUNICIPAL	ESPACIOS LIBRES	ITINERARIOS PEATONALES
 EXISTENTES		 PASEOS Y CALLES COMERCIALES
		 OTROS

Localización:
GRAN CANARIA (GC)



ESCALA: 1:20.000

PROYECCIÓN: U.T.M.
HUBIS: 28
ELIPSOIDE: WGS84
RED GEODESICA: REGCAN 95
BASE CARTOGRAFICA: GRAFCAN 2002
ACTUALIZACIÓN CARTOGRAFICA: ELORZ GUJARDO ARQUITECTOS SCP



PLAN GENERAL DE ORDENACIÓN DE LA VILLA DE AGÜIMES
ADAPTACIÓN A LA LEY 10/2003 DE DIRECTRICES DE ORDENACIÓN GENERAL Y DE ORDENACIÓN DEL TURISMO DE CANARIAS
Y AL PLAN INSULAR DE ORDENACIÓN DE GRAN CANARIA
REVISIÓN - TEXTO REFUNDIDO

			Redactor:  Elorz Guajardo Arquitectos SCP Proyecto de Edificación Plan de Actuación
Plano: ESTUDIO DE MOVILIDAD: INFORMACIÓN			Escala: 1/20.000
ITINERARIOS PEATONALES Y ESPACIOS LIBRES			Nº Plano: 4.1E
			Fecha: MAYO 2016