

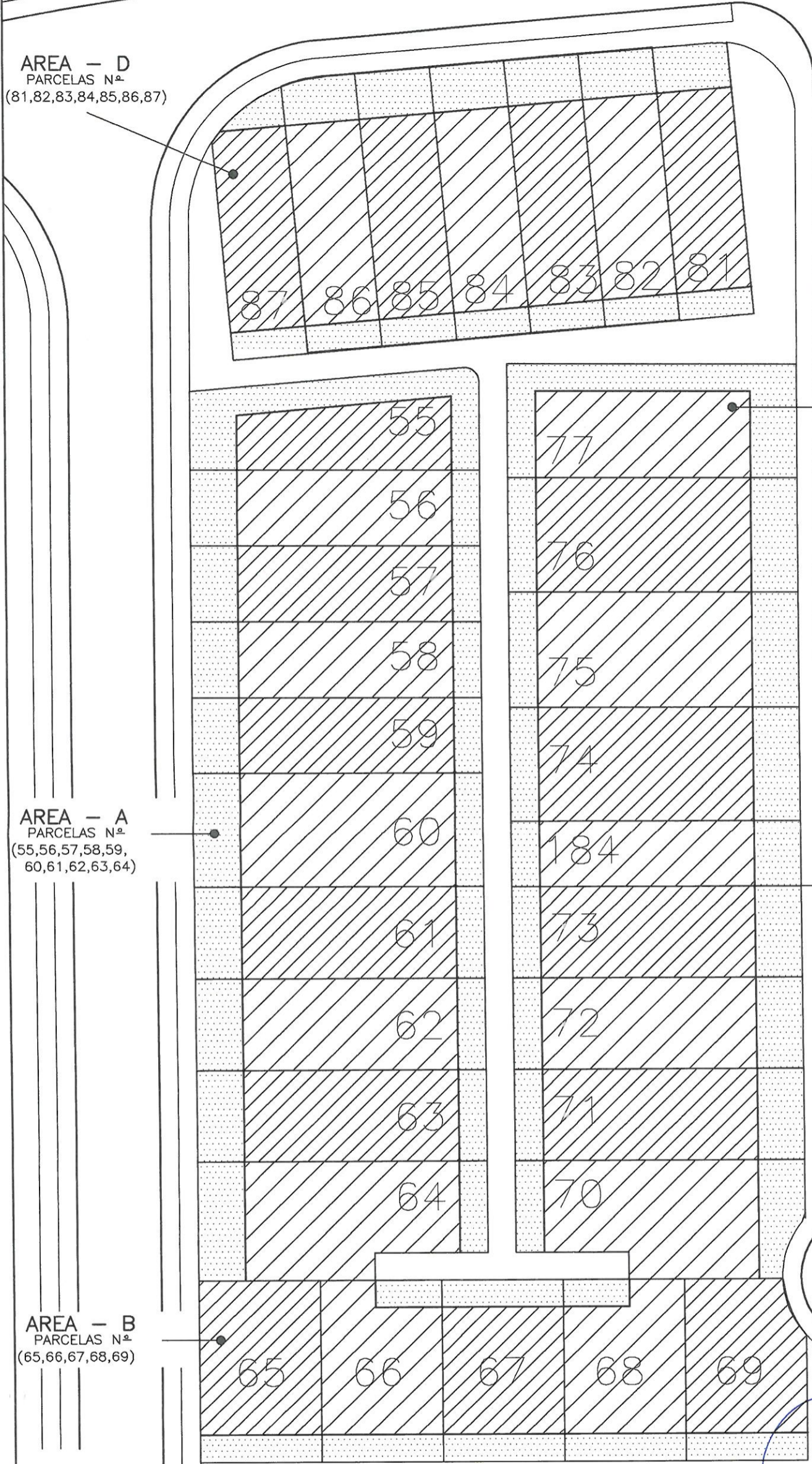
MANZANA - C

AREA - D
PARCELAS N°
(81,82,83,84,85,86,87)

AREA - A
PARCELAS N°
(55,56,57,58,59,
60,61,62,63,64)

AREA - B
PARCELAS N°
(65,66,67,68,69)

AREA - C
PARCELAS N°
(70,71,72,73,74,75,76,77,184)



SUPERFICIES DE PARCELAS

55	308.00 m2	71	310.00 m2
56	256.00 m2	72	" "
57	" "	73	" "
58	" "	74	387.50 m2
59	" "	75	" "
60	387.50 m2	76	" "
61	310.00 m2	77	" "
62	" "	81	240.00 m2
63	" "	82	" "
64	" "	83	" "
65	260.00 m2	84	" "
66	" "	85	" "
67	" "	86	" "
68	" "	87	200.00 m2
69	" "	184	220.00 m2
70	310.00 m2		

OCUPACION MAXIMA DE LA EDIFICACION	0.6 m2/m2
EDIFICABILIDAD MAXIMA DE LA EDIFICACION	1 m2/m2
NUMERO MAXIMO DE PLANTAS	2
RETRANQUEO MINIMO A CALLE RODADA	5 m.
RETRANQUEO MINIMO A PEATONAL INTERIOR	3 m.

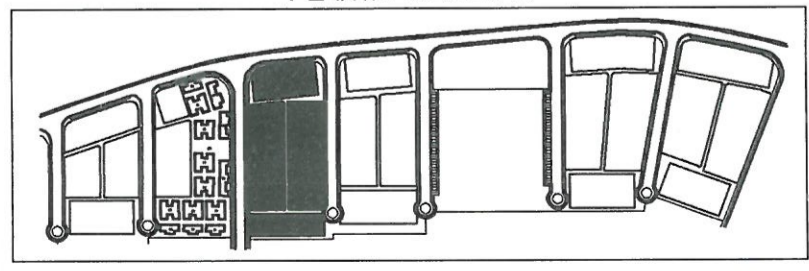
SUP. DE LA MANZANA



AREA - A	2.959,5 m2
AREA - B	1.300 m2
AREA - C	3.010 m2
AREA - D	1.640 m2
TOTAL	8.909,5 m2

SUP. DE OCUPACION EN CADA AREA

AREA - A	2.129,44 m2
AREA - B	906,32 m2
AREA - C	2.167,47 m2
AREA - D	1.231,48 m2
TOTAL	6.434,71 m2

PLANTA GENERAL



 AREA LIBRE DENTRO DE CADA PARCELA
 AREA DE OCUPACION DENTRO DE CADA PARCELA

PROYECTO: REFORMADO ESTUDIO DE DETALLE
 AUTOR DEL ENCARGO: ARMANDO MELIAN GONZALEZ
 SITUACION: GRAN TARAJAL T.M. DE TUINEJE
 PLANO: 10 PLANO REFORMADO MANZANA-C SUPERFICIES
 ESCALA: 1:500 FECHA: DICIEMBRE 1997 DELINEADO: ANTONIO MELIAN MARTINEZ
 ARQUITECTO: HERMENEGILDO DOMINGUEZ Y ASDOS.
 ARQUITECTURA • URBANISMO • DISEÑO
 CARRETERA GENERAL N-2 TISCAMANITA TF:164078/184245